



المملكة العربية السعودية
وزارة التخطيط
مصلحة الاحصاءات العامة



حصر الخدمات بالمدن والقرى منطقة الباحة

الدليل الثاني عشر
١٤٢٣هـ - ٢٠٠٣م







فادم الريمين التريفين
الملكي فهد بن عبد العزيز آل سعود



صاحب السمو الملكي
الأمير عبد الله بن عبدالعزيز آل سعود
ولي العهد ونائب رئيس مجلس الوزراء ورئيس الحرس الوطني



صاحب السمو الملكي
الأمير سلطان بن عبدالعزيز آل سعود
النائب الثاني لرئيس مجلس الوزراء ووزير الدفاع والطيران والمفتش العام

فهرس منطقة الباحة

الصفحة	الموضوع	الصفحة	الموضوع
٧٧	مركز الجوة	١٣	المقدمة
٧٩	مركز نصبه وجبال المسودة	١٤	ايضاحات
٨٠	مركز نيرا	١٥	خارطة المملكة العربية السعودية
٨١	مركز بيس	١٧	خارطة المنطقة الادارية
٨٣	محافظة العقيق	١٩	رسم بياني للتعليم العام
٨٤	مركز جرب	٢١	رسم بياني للتعليم الاهلي
٨٥	مركز كرا الحائط	٢٣	إجمالي عدد السكان والمسكن بمنطقة الباحة
٨٧	مركز تربة الخيالة	٢٤	حجم الخدمات بمنطقة الباحة
٨٨	مركز وراخ	٢٥	خلاصة عامه عن الخدمات في مدينة الباحة
٩١	محافظة قلو	٢٧	مركز بيضان
٩٨	مركز الشعراء	٣٠	مركز ال موسى
١٠٤	مركز الحجره	٣١	مركز دار الرماده
١٠٧	مركز جرداء بني علي	٣٣	محافظة بلجرشي
١٠٨	مركز الجرين	٣٤	مركز بني كبير
١١٠	مركز باللسود وال سويدي	٣٩	مركز بالشهم
١١٣	محافظة القرى	٤١	مركز بادية بني كبير
١١٩	مركز بيده	٤٢	مركز وادي الرهوه
١٢٢	مركز بني حريير وبني عدوان	٤٣	محافظة المنندق
١٢٨	مركز نخال	٤٧	مركز بلخزمر
١٣٠	مركز معشوقه	٥٠	مركز بني حسن
١٣١	قرى الكهرياء بمنطقة الباحة	٥٧	مركز دوس
١٦١	بيانات تجميعية عن الخدمات بمنطقة الباحة	٦١	مركز برح السوق والجحاف
		٦٥	محافظة المخواة
		٧١	مركز غامد الزناد
		٧٢	مركز ناوان
		٧٥	مركز زناد البطاط
		٧٦	مركز شدا الاعلى

مقدمة

يعتبر دليل حصر الخدمات بالمدن والقرى أحد أهم النشرات الإحصائية التي تصدر عن المصلحة وهذا الدليل هو الثاني عشر في سلسلة الأدلة التي تم إصدارها من قبل المصلحة طبقاً للأمر السامي الكريم رقم ٣ و / ١٠٣٦٢ و / ١١/٣٠ / ١٤٠١ هـ ، ليكون مرجعاً رسمياً موحداً لكافة الوزارات والمصالح والإدارات والمؤسسات الحكومية وبهدف توفير المتطلبات والركائز الأساسية من البيانات للمخططين ورأسي السياسات التنموية ومتخذي القرارات في هذه الجهات .

وقد تم اتخاذ التقسيم الإداري للمملكة (نظام المناطق) الصادر بالأمر الملكي رقم ٩٢/أ و / ١٤١٢/٨/٢٧ هـ (مناطق إدارية - محافظات - مراكز). إطاراً عاماً لتوزيع وتصنيف البيانات داخل الدليل ، وقد خصص لكل منطقة إدارية دليل خاص بها .

وجرى إعداد وتجهيز هذا الدليل ليمثل واقع الخدمات الحكومية وغير الحكومية المتوفرة في كافة المسميات السكانية (مدن وقرى) التابعة لمنطقة الباحة للعام المالي ١٤٢١ / ١٤٢٢ هـ ومشمثلاً على العديد من البيانات وموزعاً حسب المحافظات والمراكز داخل المنطقة الإدارية وما يرتبط بها من مسميات سكانية .

ويتضمن الدليل بيانات عن كل مسمى سكاني داخل المنطقة الإدارية من حيث بعد هذا المسمى واتجاهه عن الوحدة الإدارية المرتبط بها (محافظه - مركز) ونوع الطريق المؤدي إليه وحصر شاملاً للخدمات التعليمية والصحية بهذا المسمى بالإضافة إلى مايتوفر به من خدمات إدارية واجتماعية وزراعية ، وكذا جدولاً يوضح إجمالي عدد سكان المنطقة الإدارية حسب الجنس والجنسية طبقاً لنتائج البحث الديموجرافي لعام ١٤٢١ هـ ، وعدد المحافظات والمراكز المرتبطة بالمنطقة . كما تم تضمين الدليل بيانات عن خدمات التعليم الأهلي والصحة الأهلية والمصارف ووكالات السفر على مستوى المسمى السكاني وإضافة جدولاً يوضح عدد من الخدمات على مستوى المنطقة الإدارية كعدد الفنادق والسدود والصحف والمجلات والمطارات والمنشآت الرياضية والأندية الرياضية والأدبية والجمعيات التعاونية واطوال الطرق والمدن الصناعية بالمنطقة .

وتأمل المصلحة من تقديم هذا الدليل وما يشتمل عليه من بيانات ومعلومات تحقيق الهدف المنشود من إصداره . وفي نفس الوقت يسرها تقبل أي ملاحظات أو مرئيات أو مقترحات حول البيانات الواردة فيه والتي من شأنها المساعدة على إجراء عملية التطوير والتحسين في الإصدارات القادمة بما يضمن وضوح ودقة وشمول البيانات .

والله ولي التوفيق ،،،

مصلحة الاحصاءات العامة

إيضاحات

فيما يلي بعض الإيضاحات لشرح مفهوم البيانات والمعلومات الواردة في الدليل وتوضيح بعض الرموز المستخدمة :

١- البيانات الخاصة بالبعد والاتجاه ونوع الطريق يقصد بها المسافة واتجاه كل مسمى سكاني ونوع الطريق المؤدي إليه عن الوحدة الإدارية التي يرتبط بها هذا المسمى سواء كان مرتبطا بإمارة المنطقة الإدارية مباشرة أو بمحافظة أو مركز .

٢- بيان البعد والاتجاه للمسمى السكاني تقريبي وخاصة للمسميات السكانية التي يكون نوع الطريق المؤدي إليها سهل أو وعر .

٣- بيانات البعد والاتجاه ونوع الطريق لكل إمارات المناطق الإدارية منسوبة إلى العاصمة الرياض .

٤- (٠) هذه العلامة تفيد بأنه لا يوجد معلمين أو معلمات متفرغين للتعليم في هذه المدرسة حيث يتولى عملية التعليم معلمين أو معلمات يعملون أساسا في مدارس أخرى . فعلى سبيل المثال يتولى معلمي أو معلمات المرحلة الابتدائية النهارية عملية التعليم في المدارس الليلية أو مدارس تعليم الكبار .

٥- (ص.م) تعني أن الدراسة في الفترة الصباحية والمسائية .

٦- تمثل الرسوم البيانية التي يتضمنها الدليل بيانات التعليم عن المراحل الثلاث (الابتدائية والمتوسطة والثانوية) للبنين والبنات .

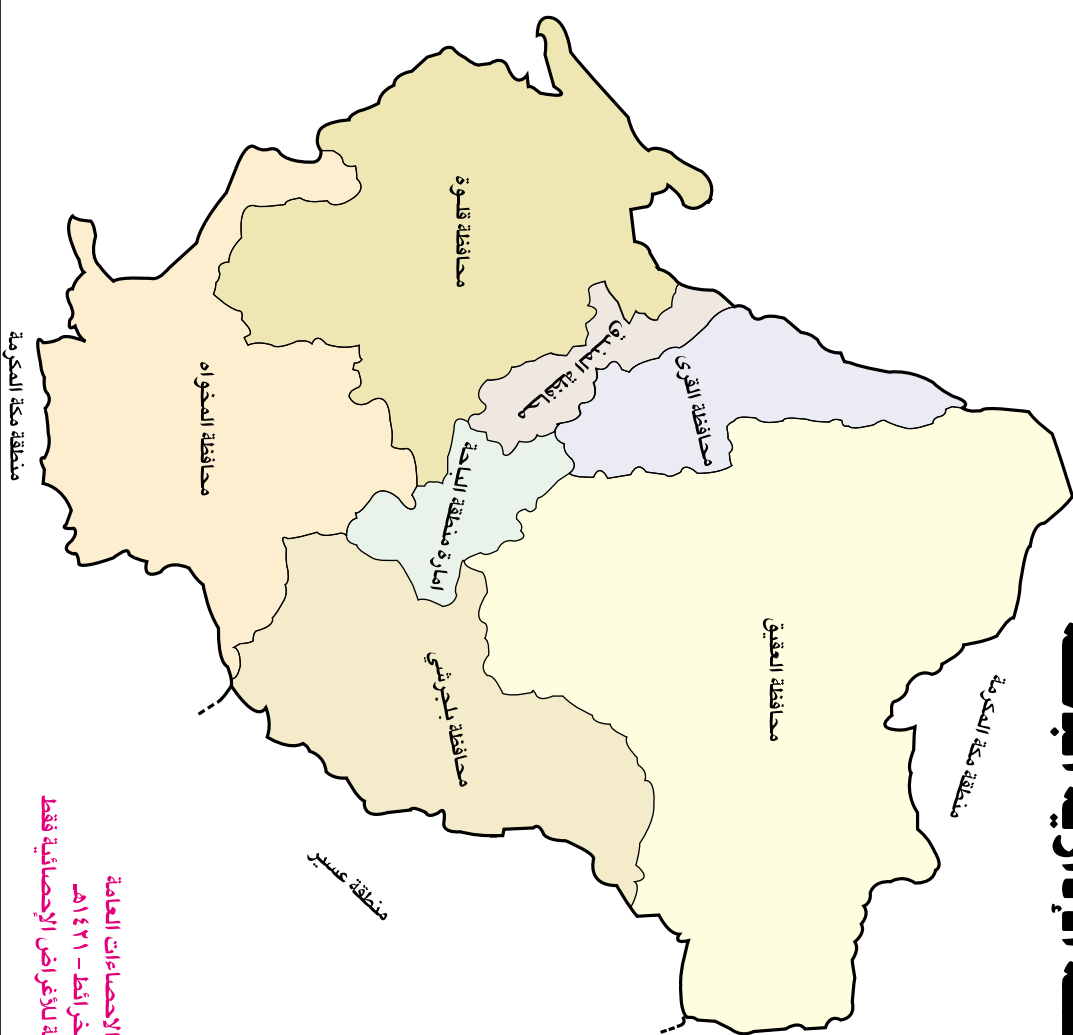
٧- أدرج كافة المسميات السكانية التي لايتوفر بها سوى خدمات (كهرباء ، خدمة بلدية ، خدمة بريد ، بث تلفزيوني) في جداول ملحقة بنهاية الدليل .

٨- خدمات التعليم الحكومي بالنسبة لمراكز المناطق الإدارية والمدن التي يزيد عدد سكانها عن مائة ألف نسمة تشتمل على مدارس الأمن العام ووزارة العمل ووزارة الدفاع والطيران و رئاسة الحرس الوطني بجميع مراحلها .

٩- (-) هذه العلامة في حقل الجنس الخاص بتعليم رياض الأطفال تعني ذكور وإناث.

فارغ

١٣. المنطقة الإدارية الباحة



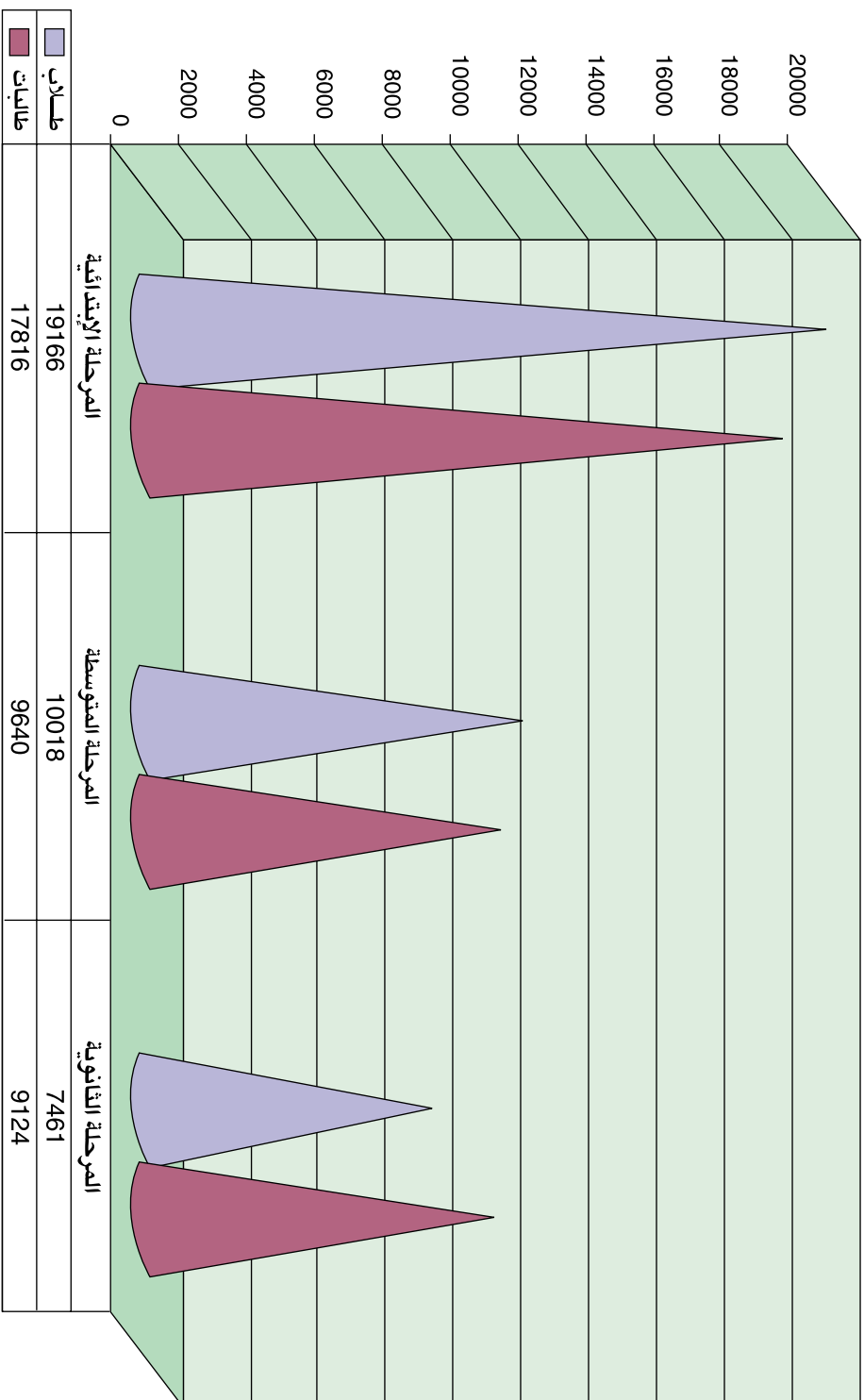
١. اماره منطقه الباحة
٢. محافظه بلجرشي
٣. محافظه المنطق
٤. محافظه المخواه
٥. محافظه العقيق
٦. محافظه قلوة
٧. محافظه القري



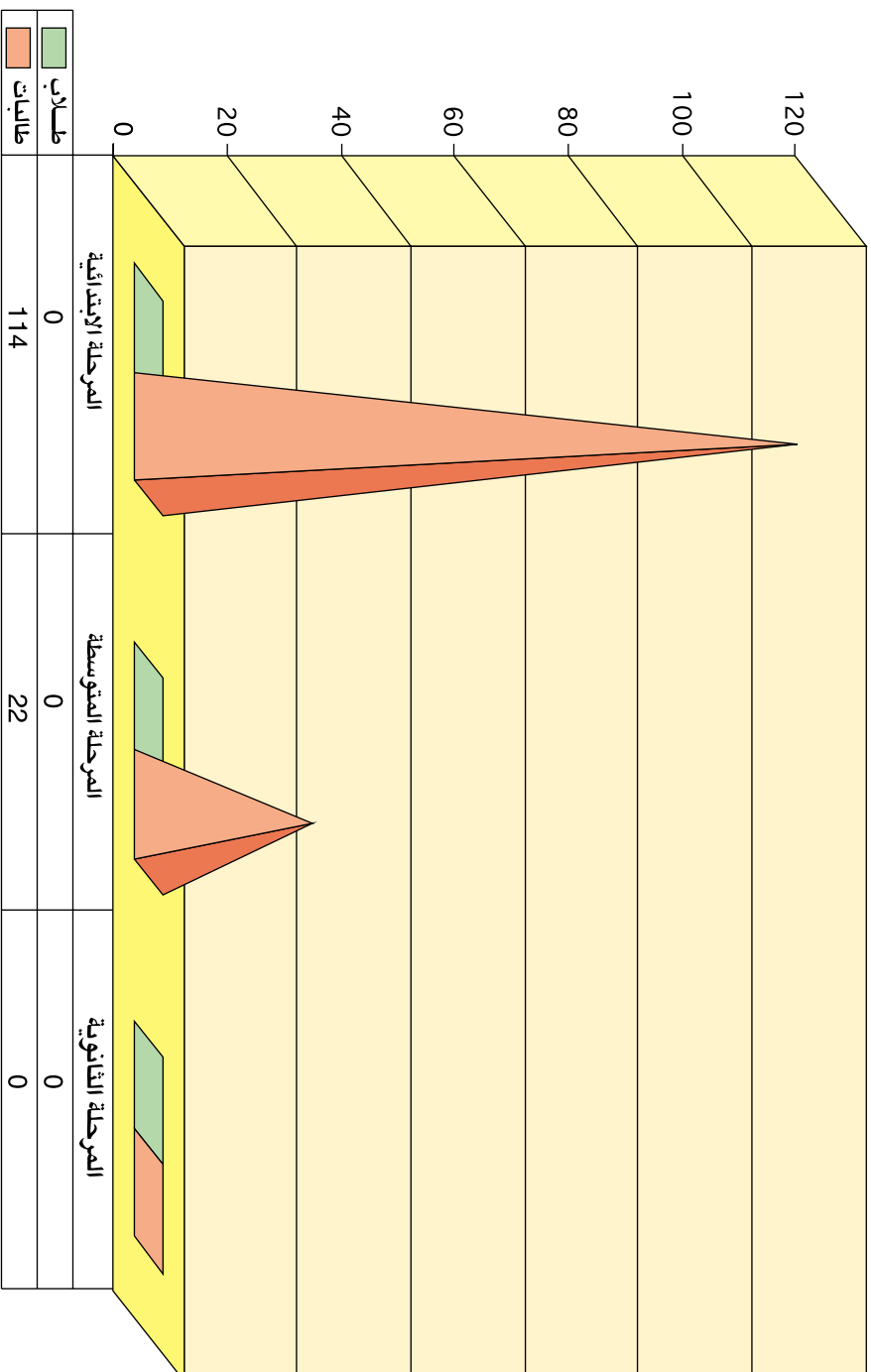
مصلحة الإحصاءات العامة
وحدة الخرائط - ١٤٢١هـ
أعدت هذه الخارطة للأغراض الإحصائية فقط

فارغ

طلاب وطالبات الـتمكـيم الـمـنـظـمـة الـبـاـدـية حسب الـمـرـحـلـة الـتـمـلـيـمـيـة



طلاب وطالبات الـتمكـيم الـأهـلي بمـنـطقة البـاحـة حسب المرحلة الـتـمـكـيـمـيـة



منطقة الباحة

إجمالي عدد السكان حسب الجنس والجنسية عام ١٤٢١هـ بمنطقة الباحة

الجملة			غير سعوديين			سعوديون		
جملة	إناث	ذكور	جملة	إناث	ذكور	جملة	إناث	ذكور
٤٧٦٣٨٢	٢٤١٢٢٩	٢٣٥١٥٣	٤٢١٧٩	١٣١٤١	٢٩٠٣٨	٤٣٤٢٠٣	٢٢٨٠٨٨	٢٠٦١١٥

إجمالي عدد المساكن المشغولة بأسر عام ١٤٢١هـ
وعدد المحافظات والمراكز بمنطقة الباحة

عدد المراكز	عدد المحافظات	عدد المساكن
٣٢	٦	٧١٧١٩

الخدمات المتوفرة على مستوى المنطقة الإدارية

عدد المصانع	المدن الصناعية	الفنادق	الطرق الرئيسية المعبدة	المطارات	الجمعيات التعاونية	السدود
-	-	٦	١٢٠٤	١	١٥	٢٦

الأندية الأدبية	بيوت الشباب	الأندية الرياضية	المدن الرياضية	الاستادات الرياضية	المجلات والصحف
١	١	٣	١	-	-

خلاصة عامة عن الخدمات في مدينة الباحة

البعد عن العاصمة ١٠١٠ كم - الاتجاه جنوب غرب - نوع الطريق إسفلت

خدمات التعليم الحكومي

إناث				نوع التعليم	ذكور			
عدد					عدد			
المعلمات	الطالبات	الفصول	المدارس		المعلمين	الطلاب	الفصول	المدارس
١٢	١١٠	٦	٢	رياض أطفال	-	-	-	-
٣٧٦	٣٣٠٧	٢٥٠	٣٥	ابتدائي	٤٣١	٣٣١٢	٢٤٠	٣٤
١٩٢	١٧٧٣	٨٩	٢١	متوسط	١٨٥	١٤٨٠	٦٥	١١
١٤٣	١٨٣٥	٨٧	١٣	ثانوي	١١٣	١٣٢٧	٥٣	٧
٢٣	١٩٠	١٤	٣	ابتدائي تحفيظ قرآن	٥٧	٤٠٤	٢٥	٤
٧	٣٩	٣	١	متوسط تحفيظ قرآن	٣٠	١٦٢	١٠	٣
-	-	-	-	ثانوي تحفيظ قرآن	٣	٨٩	٦	١
١٢	١٦٣	١٢	٨	تعليم كبار/كبيرات	٠	٣٨	٤	٣
-	-	-	-	متوسط ليالي	٠	١٥٠	٣	١
-	-	-	-	ثانوي ليالي	٠	١٩٥	٣	١
-	-	-	-	معهد علمي متوسط	١٠	١٧٩	٦	١
-	-	-	-	معهد علمي ثانوي	٠	٢٧٣	٩	١
-	-	-	-	الثانوية التجارية (ص.م)	٢١	٢٧٢	١١	١
-	-	-	-	المعهد الصحي	١٦	١٠٢	٤	١
-	-	-	-	مركز التدريب المهني (ص.م)	٣٨	٢٨١	١١	١
٩٠	٤٧٥٢	٤٠	١	كلية التربية	-	-	-	-
-	-	-	-	الكلية التقنية (قاعات - ورش)	٦٧	٢٣١٥	١٢	١

خدمات التعليم الأهلي

إناث				نوع التعليم	ذكور			
عدد					عدد			
المعلمات	الطالبات	الفصول	المدارس		المعلمين	الطلاب	الفصول	المدارس
١١	١٩٢	١١	٢	رياض أطفال	-	-	-	-
١٨	١١٤	١٢	٢	ابتدائي	-	-	-	-
٤	٢٢	٣	١	متوسط	-	-	-	-

خدمات الصحة

عدد					القطاع
مراكز الاسعاف	المراكز والمستوصفات	الأطباء	الاسرة	المستشفيات	
١	١٠	١٧٤	٤٦٩	٢	حكومي
-	٨	٢١	١٠٠	١	أهلي

خدمات عامة

مكتملة الخدمات

مركز بيضان

البارك

البعد عن الامارة ١٠ كم - الاتجاه شمال غرب - نوع الطريق اسفلت
أقرب مدينة أو قرية بها صحة قرا البعد ١ كم

خدمات التعليم

مستسل	اسم المدرسة	نوع التعليم	الجنس		عدد		
			ذكور	اناث	الفصول	الطلبة	معلمين
١	بيضان	ابتدائي	ذكور		٧	١١٥	١١
٢	بيضان	متوسط	ذكور		٤	٩١	١١

خدمات عامة

مركز اداري - كهرباء عامه - مكتب بريد - خدمة بلدية - هاتف - بث تلفزيوني
--

قرا

البعد عن المركز ١ كم - الاتجاه جنوب - نوع الطريق اسفلت

خدمات التعليم

مستسل	اسم المدرسة	نوع التعليم	الجنس		عدد		
			ذكور	اناث	الفصول	الطلبة	معلمين
١	قراء	ابتدائي		اناث	٦	٥٨	٩

خدمات الصحة

الوحدات الصحية	الاسم	عدد الاسرة
مركز رعاية صحية أولية	بيضان	-

خدمات عامة

كهرباء عامه - خدمة بلدية - خدمة بريد - هاتف - بث تلفزيوني

بني هريره - الحصنين

البعد عن المركز ٢ كم - الاتجاه غرب - نوع الطريق اسفلت
أقرب مدينة أو قرية بها صحة قرا البعد ٢ كم

خدمات التعليم

مستسل	اسم المدرسة	نوع التعليم	الجنس		عدد		
			ذكور	اناث	الفصول	الطلبة	معلمين
١	بنو هريره	ابتدائي	ذكور		٦	٦٨	١٠
٢	بني هريره	ابتدائي		اناث	٦	٤٨	٩

خدمات عامة

كهرباء عامه - خدمة بلدية - خدمة بريد - هاتف - بث تلفزيوني

صدر مساعد

البعد عن المركز ١٠ كم - الاتجاه غرب - نوع الطريق سهل
أقرب مدينة أو قرية بها تعليم بني هريره - الحصنين البعد ٥ كم - أقرب مدينة أو قرية بها صحة قرا البعد ٦ كم

خدمات عامة

كهرباء عامه - خدمة بلدية - هاتف - بث تلفزيوني

الحلاه

البعد عن المركز ٥ كم - الاتجاه غرب - نوع الطريق اسفلت
أقرب مدينة أو قرية بها تعليم بني هريه - الحصنين البعد ٢ كم - أقرب مدينة أو قرية بها صحة قرا البعد ٥ كم

خدمات عامة

كهرباء عامه - خدمة بلديه - خدمة بريد - هاتف - بث تلفزيوني

الغره

البعد عن المركز ٤ كم - الاتجاه غرب - نوع الطريق اسفلت
أقرب مدينة أو قرية بها تعليم الوسيط البعد ١ كم - أقرب مدينة أو قرية بها صحة قرا البعد ٥ كم

خدمات عامة

كهرباء عامه - خدمة بلديه - خدمة بريد - هاتف - بث تلفزيوني

جدر

البعد عن المركز ٦ كم - الاتجاه شمال غرب - نوع الطريق اسفلت
أقرب مدينة أو قرية بها تعليم الوسيط البعد ٢ كم - أقرب مدينة أو قرية بها صحة قرا البعد ٦ كم

خدمات عامة

كهرباء عامه - خدمة بلديه - خدمة بريد - هاتف - بث تلفزيوني

الوسيط

البعد عن المركز ٥ كم - الاتجاه غرب - نوع الطريق اسفلت
أقرب مدينة أو قرية بها صحة قرا البعد ٨ كم

خدمات التعليم

معلمين	عدد		الجنس		نوع التعليم	اسم المدرسة	مسلسل
	الطلبة	الفصول	ذكور	اناث			
٩	٦٦	٦	اناث	اناث	ابتدائي	المصاعبة	١
٧	٤٤	٣	اناث	اناث	متوسط	المصاعبة	٢

خدمات عامة

كهرباء عامه - خدمة بلديه - خدمة بريد - هاتف - بث تلفزيوني

القرعاء

البعد عن المركز ٧ كم - الاتجاه شمال غرب - نوع الطريق اسفلت
أقرب مدينة أو قرية بها تعليم الوسيط البعد ٢ كم - أقرب مدينة أو قرية بها صحة قرا البعد ١٠ كم

خدمات عامة

كهرباء عامه - خدمة بلديه - خدمة بريد - هاتف - بث تلفزيوني

الحنايد

البعد عن المركز ٧ كم - الاتجاه شمال غرب - نوع الطريق اسفلت
أقرب مدينة أو قرية بها صحة الصغره البعد ٣ كم

خدمات التعليم

مستسل	اسم المدرسة	نوع التعليم	الجنس		
			ذكور	اناث	عدد
			معلمين	الطلبة	الفصول
١	طارق بن زياد	ابتدائي	معلمات	٥٨	٦
			١١		

خدمات عامة

كهرباء عامه - خدمة بلديه - خدمة بريد - هاتف - بث تلفزيوني

الدارين

البعد عن المركز ٣ كم - الاتجاه شمال غرب - نوع الطريق اسفلت
أقرب مدينة أو قرية بها صحة قرا البعد ٣ كم

خدمات التعليم

مستسل	اسم المدرسة	نوع التعليم	الجنس		
			ذكور	اناث	عدد
			معلمين	الطلبة	الفصول
١	بيضان الدارين	ابتدائي	معلمات	١١٧	٦
٢	بيضان الدارين	متوسط	٩	١١٣	٣
٣	بيضان الدارين	ثانوي	٩	١١٥	٦
٤	بيضان الدارين	تعليم كبيرات	٢	٣١	٢

خدمات عامة

كهرباء عامه - خدمة بلديه - خدمة بريد - هاتف - بث تلفزيوني

الجهمه

البعد عن المركز ٣ كم - الاتجاه شمال غرب - نوع الطريق اسفلت
أقرب مدينة أو قرية بها تعليم بني هريره - الحصنين البعد ١ كم - أقرب مدينة أو قرية بها صحة قرا البعد ٤ كم

خدمات عامة

كهرباء عامه - خدمة بلديه - خدمة بريد - هاتف - بث تلفزيوني

خيره

البعد عن المركز ٦ كم - الاتجاه شمال - نوع الطريق اسفلت

خدمات التعليم

مستسل	اسم المدرسة	نوع التعليم	الجنس		
			ذكور	اناث	عدد
			معلمين	الطلبة	الفصول
١	خيره	ابتدائي	٩	٤٣	٦
٢	خيره	ابتدائي	٨	٤٥	٦

خدمات الصحة

الاسم	الوحدات الصحية	عدد الاسرة
خيره	مركز رعاية صحية أولية	-

خدمات عامة

كهرباء عامه - خدمة بلديه - خدمة بريد - هاتف - بث تلفزيوني

الجره

البعد عن المركز ٢ كم - الاتجاه شمال شرق - نوع الطريق اسفلت
أقرب مدينة أو قرية بها تعليم قرن ظبي البعد ٢ كم - أقرب مدينة أو قرية بها صحة قرا البعد ٤ كم

خدمات عامة

كهرباء عامه - خدمة بلديه - خدمة بريد - هاتف - بث تلفزيوني

قرن ظبي

البعد عن المركز ٣ كم - الاتجاه شمال - نوع الطريق اسفلت
أقرب مدينة أو قرية بها صحة خيره البعد ٢ كم

خدمات التعليم

مستسل	اسم المدرسة	نوع التعليم	الجنس		عدد		
			ذكور	اناث	الفصول	الطلبة	معلمين
١	قرن ظبي	ابتدائي	ذكور		٦	٧٥	١٠
٢	قرن ظبي	متوسط	ذكور		٣	٨٤	٢٤
٣	قرن ظبي	ثانوي	ذكور		٥	١٣٨	٠
٤	روضه قرن ظبي	رياض اطفال	-		٢	٢٠	٢
٥	قرن ظبي	ابتدائي	اناث		٦	٨٩	٩
٦	قرن ظبي	متوسط	اناث		٣	٦٤	١١
٧	قرن ظبي	ثانوي	اناث		٥	٦٥	٦

خدمات عامة

كهرباء عامه - خدمة بلديه - خدمة بريد - هاتف - بث تلفزيوني

المصاكير

البعد عن المركز ١٢ كم - الاتجاه شمال - نوع الطريق اسفلت
أقرب مدينة أو قرية بها صحة الباحة البعد ١٥ كم

خدمات التعليم

مستسل	اسم المدرسة	نوع التعليم	الجنس		عدد		
			ذكور	اناث	الفصول	الطلبة	معلمين
١	المصاكير	ابتدائي	ذكور		٦	٥٢	٨
٢	المصاكير	ابتدائي	اناث		٤	٣١	٧

خدمات عامة

كهرباء عامه - خدمة بلديه - خدمة بريد - هاتف - بث تلفزيوني

مركز آل موسى

آل موسى

البعد عن الامارة ٢٢ كم - الاتجاه شمال غرب - نوع الطريق إسفلت

خدمات التعليم

مستسل	اسم المدرسة	نوع التعليم	الجنس		عدد		
			ذكور	اناث	الفصول	الطلبة	معلمين
١	آل موسى	ابتدائي	ذكور		٧	١١٧	١٥
٢	آل موسى	متوسط	ذكور		٩	٢٠٣	٣٩

تابع خدمات التعليم

مستسل	اسم المدرسة	نوع التعليم	الجنس		
			ذكور	اناث	عدد
معلمين	الطلبة	الفصول			
معلمات					
٣	آل موسى	ثانوي	ذكور	٩	٢٤٥
٤	آل موسى	متوسط	إناث	٥	١١١
٥	آل موسى	ثانوي	إناث	٦	١٣١

خدمات الصحة

الوحدات الصحية	الاسم	عدد الاسرة
مركز رعاية صحية أولية	آل موسى	-

خدمات عامة

مركز اداري - شرطة - كهرباء عامه - مكتب بريد - خدمة بلدية - هاتف - بث تلفزيوني

مركز دار الرماده

دار الرماده

البعدهن الامارة ١٠ كم - الاتجاه جنوب - نوع الطريق إسفلت

خدمات التعليم

مستسل	اسم المدرسة	نوع التعليم	الجنس		
			ذكور	اناث	عدد
معلمين	الطلبة	الفصول			
معلمات					
١	الجبل والرماده	متوسط	ذكور	٦	١٠٨

خدمات الصحة

الوحدات الصحية	الاسم	عدد الاسرة
مركز رعاية صحية أولية	الجبل والرماده	-

خدمات عامة

مركز اداري - دفاع مدني - مركز هيئه - كهرباء عامه - مكتب بريد - خدمة بلدية - هاتف - بث تلفزيوني
--

خلاصة عامة عن الخدمات في مركز المحافظة (بلجرشي)

البعد عن الامارة ٢٥ كم - الاتجاه جنوب - نوع الطريق إسفلت

خدمات التعليم الحكومي

إناث				نوع التعليم	ذكور			
عدد					عدد			
المعلمات	الطالبات	الفصول	المدارس		المعلمين	الطلاب	الفصول	المدارس
٤٠	٥١٨	٢٥	٤	رياض أطفال				
١٩٠	١٦٦٠	١٣٤	٢٢	ابتدائي	١٧٢	١٤٥٢	١١٧	١٨
١١٦	٩٥٩	٥٠	١٣	متوسط	١١٢	٩١٣	٤١	٨
٧٥	١٠٢٣	٣٩	٦	ثانوي	١٤٣	٧٦٨	٣١	٣
١٣	١٥٠	٩	١	ابتدائي تحفيظ قرآن	١٢	١٣٠	٦	١
٨	٥١	٣	١	متوسط تحفيظ قرآن	١٢	٥٥	٣	١
٤	٤٢	٣	١	ثانوي تحفيظ قرآن	٥	٤٣	٣	١
٤	٤٣	٤	١	تعليم كبار/كبيرات	-	-	-	-
-	-	-	-	متوسط ليالي	٠	١٤٤	٣	١
-	-	-	-	معهد علمي متوسط	٣٣	٥١٠	١٨	١
-	-	-	-	معهد علمي ثانوي	٠	٢٠٦	٧	١
١٢	١٠٧٩	٩	١	كلية إعداد المعلمين/المعلمات	-	-	-	-

خدمات الصحة

عدد					القطاع
مراكز الإسعاف	المراكز والمستوصفات	الأطباء	الأسرة	المستشفيات	
١	٧	١١٨	٣٨٠	٣	حكومي
-	٤	-	-	-	أهلي

خدمات عامة

مركز اداري - جوازات - دفاع مدني - فرع زراعي - وكالة سفر - ضمان اجتماعي - محكمة - مكتبة عامة - كتابة عدل - مركز هيئة - فرع أوقاف - أحوال مدنية - شرطة - مرور - بلدية - كهرباء عامة - مكتب بريد - مكتب برق - هاتف - بث تلفزيوني - تليكس - مندوبية تعليم بنات - خدمات مصرفية .

مركز بني كبير

الحامر

البعد عن المحافظة ١٢ كم - الاتجاه شمال - نوع الطريق اسفلت

خدمات التعليم

مستسل	اسم المدرسة	نوع التعليم	الجنس		عدد	
			ذكور	اناث	الطلاب	معلمين
١	بنو كبير	ابتدائي	٦	٦	٩٤	١٥
٢	بنو كبير	ابتدائي تحفيظ قرآن	٦	٦	٦٠	٥

خدمات الصحة

الوحدات الصحية	الاسم	عدد الاسرة
مركز رعاية صحية أولية	بنو كبير	-

خدمات عامة

مركز اداري - دفاع مدني - فرع زراعي - مجمع قروي - مركز هيئه - شرطة - خدمات مصرفية - كهرباء عامه - مكتب بريد - خدمة بلديه - مكتب برق - هاتف - بث تلفزيوني - تليكس

الغبر الاسفل

البعد عن المركز ٤ كم - الاتجاه غرب - نوع الطريق اسفلت

أقرب مدينة أو قرية بها صحة الحامر البعد ٤ كم

خدمات التعليم

مستسل	اسم المدرسة	نوع التعليم	الجنس		عدد	
			ذكور	اناث	الطلاب	معلمين
١	الغبر	ابتدائي	٥	٥	١٣	٤

خدمات عامة

كهرباء عامه - خدمة بلديه - خدمة بريد - هاتف - بث تلفزيوني

الحبيس

البعد عن المركز ٤ كم - الاتجاه غرب - نوع الطريق اسفلت

أقرب مدينة أو قرية بها تعليم الحدب البعد ٣ كم - أقرب مدينة أو قرية بها صحة الحامر البعد ٤ كم

خدمات عامة

كهرباء عامه - خدمة بلديه - خدمة بريد - هاتف - بث تلفزيوني

الزاويه

البعد عن المركز ٣ كم - الاتجاه غرب - نوع الطريق اسفلت

أقرب مدينة أو قرية بها تعليم الحدب البعد ٢ كم - أقرب مدينة أو قرية بها صحة الحامر البعد ٣ كم

خدمات عامة

خدمات مصرفية - كهرباء عامه - خدمة بلديه - هاتف - بث تلفزيوني
--

الظفير

البعد عن المركز ٣ كم - الاتجاه غرب - نوع الطريق اسفلت
أقرب مدينة أو قرية بها تعليم الحدب البعد ٢ كم - أقرب مدينة أو قرية بها صحة الحامر البعد ٣ كم
خدمات عامة

كهرباء عامه - خدمة بلديه - خدمة بريد - هاتف - بث تلفزيوني

الحدب

البعد عن المركز ٢ كم - الاتجاه غرب - نوع الطريق اسفلت
أقرب مدينة أو قرية بها صحة الحامر البعد ٢ كم

خدمات التعليم

مستسل	اسم المدرسة	نوع التعليم	الجنس		عدد		
			ذكور	اناث	الفصول	الطلبة	معلمين
١	الحدب	ابتدائي	ذكور	٦	٦٥	٨	
٢	الحدب	ابتدائي	اناث	٦	٧٥	٩	
٣	الحدب	تعليم كبيرات	اناث	٢	١٩	٢	

خدمات عامة

كهرباء عامه - خدمة بلديه - خدمة بريد - هاتف - بث تلفزيوني

الغبر الاعلى

البعد عن المركز ٤ كم - الاتجاه غرب - نوع الطريق اسفلت
أقرب مدينة أو قرية بها صحة الحامر البعد ٤ كم

خدمات التعليم

مستسل	اسم المدرسة	نوع التعليم	الجنس		عدد		
			ذكور	اناث	الفصول	الطلبة	معلمين
١	الفيصليه	ابتدائي	ذكور	٦	٢٢	٨	

خدمات عامة

كهرباء عامه - خدمة بلديه - خدمة بريد - هاتف - بث تلفزيوني

بني والبة

البعد عن المركز ٢ كم - الاتجاه غرب - نوع الطريق اسفلت
أقرب مدينة أو قرية بها صحة الحامر البعد ٢ كم

خدمات التعليم

مستسل	اسم المدرسة	نوع التعليم	الجنس		عدد		
			ذكور	اناث	الفصول	الطلبة	معلمين
١	بني كبير	ثانوي	ذكور	٦	١٤٠	١٧	
٢	روضة بني كبير	رياض اطفال	-	٢	٣٨	٢	
٣	بني كبير	ابتدائي	اناث	٦	١٢٨	٩	
٤	تحفيظ بني كبير	ابتدائي تحفيظ قرآن	اناث	١	١٠	٠	
٥	بني كبير	متوسط	اناث	٦	١٤٥	٨	
٦	بني كبير	ثانوي	اناث	٦	٢١٤	١٢	

خدمات عامة

كهرباء عامه - خدمة بلديه - خدمة بريد - هاتف - بث تلفزيوني

الدهامشة

البعد عن المركز ١ كم - الاتجاه شمال غرب - نوع الطريق اسفلت
أقرب مدينة أو قرية بها تعليم الحامر البعد ١ كم - أقرب مدينة أو قرية بها صحة الحامر البعد ١ كم

خدمات عامة

كهرباء عامه - خدمة بلديه - خدمة بريد - هاتف - بث تلفزيوني

العبادل

البعد عن المركز ٢ كم - الاتجاه غرب - نوع الطريق اسفلت
أقرب مدينة أو قرية بها صحة الحامر البعد ٢ كم

خدمات التعليم

معلمين	عدد		الجنس	نوع التعليم	اسم المدرسة	مسلسل
	الطلبة	الفصول				
معلمات	١٣٥	٧	ذكور اناث	متوسط	سفيان بن عوف	١

خدمات عامة

كهرباء عامه - خدمة بلديه - خدمة بريد - هاتف - بث تلفزيوني

القليته

البعد عن المركز ٣ كم - الاتجاه جنوب غرب - نوع الطريق اسفلت
أقرب مدينة أو قرية بها تعليم العبادل البعد ١ كم - أقرب مدينة أو قرية بها صحة الحامر البعد ٣ كم

خدمات عامة

كهرباء عامه - خدمة بلديه - خدمة بريد - هاتف - بث تلفزيوني

المسفر

البعد عن المركز ٤ كم - الاتجاه جنوب - نوع الطريق اسفلت
أقرب مدينة أو قرية بها تعليم العبادل البعد ١ كم - أقرب مدينة أو قرية بها صحة الحامر البعد ٤ كم

خدمات عامة

كهرباء عامه - خدمة بلديه - خدمة بريد - هاتف - بث تلفزيوني

الحيض

البعد عن المركز ٢ كم - الاتجاه شرق - نوع الطريق سهل
أقرب مدينة أو قرية بها تعليم الفلاح البعد ٢ كم - أقرب مدينة أو قرية بها صحة الحامر البعد ٢ كم

خدمات عامة

كهرباء عامه - خدمة بلديه - خدمة بريد - هاتف - بث تلفزيوني

الكدفه

البعد عن المركز ١ كم - الاتجاه شرق - نوع الطريق اسفلت
أقرب مدينة أو قرية بها تعليم بني والبة البعد ١ كم - أقرب مدينة أو قرية بها صحة الحامر البعد ١ كم

خدمات عامة

كهرباء عامه - خدمة بلديه - خدمة بريد - هاتف - بث تلفزيوني

المشاطيه

البعد عن المركز ٢ كم - الاتجاه شرق - نوع الطريق سهل
أقرب مدينة أو قرية بها تعليم الحامر البعد ٢ كم - أقرب مدينة أو قرية بها صحة الحامر البعد ٢ كم

خدمات عامة

كهرباء عامه - خدمة بلديه - خدمة بريد - هاتف - بث تلفزيوني

السيار

البعد عن المركز ٢ كم - الاتجاه شرق - نوع الطريق اسفلت
أقرب مدينة أو قرية بها تعليم الفلاح البعد ١ كم - أقرب مدينة أو قرية بها صحة الحامر البعد ٢ كم

خدمات عامة

كهرباء عامه - خدمة بلديه - خدمة بريد - هاتف - بث تلفزيوني

الگران

البعد عن المركز ٢ كم - الاتجاه شرق - نوع الطريق اسفلت
أقرب مدينة أو قرية بها تعليم بني والبة البعد ٢ كم - أقرب مدينة أو قرية بها صحة الحامر البعد ٢ كم

خدمات عامة

كهرباء عامه - خدمة بلديه - خدمة بريد - هاتف - بث تلفزيوني

الاعراش

البعد عن المركز ٣ كم - الاتجاه شرق - نوع الطريق اسفلت
أقرب مدينة أو قرية بها تعليم الفلاح البعد ١ كم - أقرب مدينة أو قرية بها صحة الحامر البعد ٣ كم

خدمات عامة

كهرباء عامه - خدمة بلديه - خدمة بريد - هاتف - بث تلفزيوني

الفلاح

البعد عن المركز ٤ كم - الاتجاه شرق - نوع الطريق اسفلت
أقرب مدينة أو قرية بها صحة الحامر البعد ٤ كم

خدمات التعليم

معلمين معلمات	عدد		الجنس		نوع التعليم	اسم المدرسة	مسلسل
	الطلبة	الفصول	ذكور	إناث			
١١	٩٠	٦	ذكور		ابتدائي	الفلاح	١
٧	٧٧	٣	ذكور		متوسط	الفلاح	٢
٧	٦٨	٦	إناث		ابتدائي	الفلاح	٣
٧	٤١	٣	إناث		متوسط	الفلاح	٤

خدمات عامة

كهرباء عامه - خدمة بلديه - خدمة بريد - هاتف - بث تلفزيوني

المزرعه

البعد عن المركز ٢١ كم - الاتجاه شمال - نوع الطريق اسفلت ١ كم - وعر ٢٠ كم
أقرب مدينة أو قرية بها صحة الحامر البعد ٢١ كم

خدمات التعليم

معلمين	عدد		الجنس		نوع التعليم	اسم المدرسة	مسلسل
	الطلبة	الفصول	ذكور	اناث			
٦	١٩	٤	ذكور		ابتدائي	معاذ بن جبل	١
٤	١٥	٥	اناث		ابتدائي	المزرعه	٢

خدمات عامة

كهرباء عامه - خدمة بلديه - خدمة بريد - هاتف - بث تلفزيوني

ال سالم

البعد عن المركز ٧ كم - الاتجاه جنوب شرق - نوع الطريق اسفلت
أقرب مدينة أو قرية بها تعليم الفلاح البعد ٢ كم - أقرب مدينة أو قرية بها صحة ال مرزوق البعد ٧ كم

خدمات عامة

كهرباء عامه - خدمة بلديه - خدمة بريد - هاتف - بث تلفزيوني

ال سرور

البعد عن المركز ١٠ كم - الاتجاه شرق - نوع الطريق اسفلت
أقرب مدينة أو قرية بها تعليم الفلاح البعد ٣ كم - أقرب مدينة أو قرية بها صحة ال مرزوق البعد ٥ كم

خدمات عامة

كهرباء عامه - خدمة بلديه - خدمة بريد - هاتف - بث تلفزيوني

النعيم

البعد عن المركز ١٢ كم - الاتجاه شرق - نوع الطريق اسفلت
أقرب مدينة أو قرية بها تعليم الفلاح البعد ٤ كم - أقرب مدينة أو قرية بها صحة ال مرزوق البعد ٤ كم

خدمات عامة

كهرباء عامه - خدمة بلديه - خدمة بريد - هاتف - بث تلفزيوني

ال مرزوق

البعد عن المركز ٢٠ كم - الاتجاه شرق - نوع الطريق اسفلت

خدمات التعليم

معلمين	عدد		الجنس		نوع التعليم	اسم المدرسة	مسلسل
	الطلبة	الفصول	ذكور	اناث			
٨	٦٣	٦	ذكور		ابتدائي	المرزوق	١
٨	٣٨	٦	اناث		ابتدائي	المرزوق	٢
٦	٣٢	٣	اناث		متوسط	المرزوق	٣
٧	٤٥	٤	اناث		ثانوي	المرزوق	٤

خدمات الصحة

عدد الأسرة	الإسم	الوحدات الصحية
-	المرزوق	مركز رعاية صحية أولية

خدمات عامة

كهرباء عامه - خدمة بلدية - خدمة بريد - هاتف - بث تلفزيوني

صخوان

البعد عن المركز ٧٠ كم - الاتجاه غرب - نوع الطريق وعر
أقرب مدينة أو قرية بها صحة الحامر البعد ٧٠ كم

خدمات التعليم

معلمين	عدد		الجنس		نوع التعليم	اسم المدرسة	مستل
	معلمين	الطلبة	الفتول	ذكور إناث			
٥	٢٥	٣	ذكور	ابتدائي	صخوان	١	
٠	٨	١	ذكور	تعليم كبار	صخوان	٢	
٤	٣٤	٦	إناث	ابتدائي	صخوان	٣	

خدمات عامة

خدمة بريد - بث تلفزيوني

الرهوه والسحيمه

البعد عن المركز ٤٥ كم - الاتجاه غرب - نوع الطريق وعر
أقرب مدينة أو قرية بها صحة ال حميد - باعج وحمام البعد ١٩ كم

خدمات التعليم

معلمين	عدد		الجنس		نوع التعليم	اسم المدرسة	مستل
	معلمين	الطلبة	الفتول	ذكور إناث			
٨	٦٧	٦	ذكور	ابتدائي	صقر الجزيرة	١	
٦	٤٥	٣	ذكور	متوسط	صقر الجزيرة	٢	
٨	٥٧	٦	إناث	ابتدائي	الجنابين	٣	

خدمات عامة

خدمة بريد - بث تلفزيوني

مركز بالشهم

ال حميد - باعج وحمام

البعد عن المحافظة ١٦ كم - الاتجاه جنوب - نوع الطريق اسفلت

خدمات التعليم

معلمين	عدد		الجنس		نوع التعليم	اسم المدرسة	مستل
	معلمين	الطلبة	الفتول	ذكور إناث			
١٠	٧٠	٦	ذكور	ابتدائي	ثلاثاء الحميد	١	
٩	٨٤	٦	إناث	ابتدائي	ثلاثاء الحميد	٢	
٩	٨٧	٣	إناث	متوسط	ثلاثاء الحميد	٣	
١٢	١٩٦	٨	إناث	ثانوي	ثلاثاء الحميد	٤	

خدمات الصحة

الوحدات الصحية	الاسم	عدد الاسرة
مركز رعاية صحية أولية	سوق الحميد	-

خدمات عامة

مركز اداري - دفاع مدني - مركز هيئة - شرطة - كهرباء عامه - خدمة بلدية - خدمة بريد - هاتف - بث تلفزيوني

الجحافين

البعد عن المركز ٣ كم - الاتجاه غرب - نوع الطريق اسفلت
أقرب مدينة أو قرية بها تعليم ال حميد - باعج وحمام البعد ٣ كم - أقرب مدينة أو قرية بها صحة ال حميد - باعج وحمام البعد ٣ كم

خدمات عامة

كهرباء عامه - خدمة بلدية - هاتف - بث تلفزيوني

الفرح

البعد عن المركز ٥ كم - الاتجاه جنوب شرق - نوع الطريق اسفلت
أقرب مدينة بها صحة ال حميد - باعج وحمام البعد ٥ كم

خدمات التعليم

مستل	اسم المدرسة	نوع التعليم	الجنس		عدد	
			ذكور	اناث	الصفول	الطلبة
١	بالشهم	ابتدائي	ذكور	٦	٨١	٩
٢	بالشهم	متوسط	ذكور	٧	١٥٥	١٦
٣	بالشهم	ثانوي	ذكور	٩	٢٥٩	٢٣
٤	الفرح والقرية	ابتدائي	اناث	٦	٥٦	٩

خدمات عامة

كهرباء عامه - خدمة بلدية - خدمة بريد - بث تلفزيوني
--

القمع

البعد عن المركز ٨ كم - الاتجاه جنوب شرق - نوع الطريق اسفلت
أقرب مدينة أو قرية بها تعليم قذانه البعد ١ كم - أقرب مدينة أو قرية بها صحة قذانه البعد ١ كم

خدمات عامة

خدمات مصرفية - كهرباء عامه - خدمة بلدية - بث تلفزيوني

الازاهره

البعد عن المركز ٧ كم - الاتجاه شرق - نوع الطريق اسفلت
أقرب مدينة أو قرية بها صحة قذانه البعد ٣ كم

خدمات التعليم

مستل	اسم المدرسة	نوع التعليم	الجنس		عدد	
			ذكور	اناث	الصفول	الطلبة
١	الازاهره	ابتدائي	ذكور	٦	٧٣	٩
٢	الازاهره	ابتدائي	اناث	٦	٦٥	٦
٣	الازاهره	متوسط	اناث	٣	٤٨	٩

خدمات عامة

كهرباء عامه - خدمة بلدية - خدمة بريد - بث تلفزيوني
--

قذانه

البعد عن المركز ٩ كم - الاتجاه جنوب شرق - نوع الطريق اسفلت

خدمات التعليم

معلمين	عدد		الجنس	نوع التعليم	اسم المدرسة	مسلسل
	معلمات	الطلبة				
٩	٧٧	٦	ذكور	ابتدائي	الرحمانيه	١
٩	٨٦	٦	اناث	ابتدائي	قذانه	٢
٦	٤٧	٣	إناث	متوسط	قذانه	٣
٨	١٣٥	٦	إناث	ثانوي	قذانه	٤

خدمات الصحة

عدد الاسرة	الاسم	الوحدات الصحية
-	قذانه	مركز رعاية صحية أولية

خدمات عامة

مرور - كهرباء عامه - خدمة بلديه - خدمة بريد - بث تلفزيوني

حواله

البعد عن المركز ١٠ كم - الاتجاه جنوب شرق - نوع الطريق اسفلت
أقرب مدينة أو قرية بها صحة قذانه البعد ٢ كم

خدمات التعليم

معلمين	عدد		الجنس	نوع التعليم	اسم المدرسة	مسلسل
	معلمات	الطلبة				
٨	٧٦	٦	ذكور	ابتدائي	حواله	١
١١	٥٥	٦	ذكور	متوسط	حواله	٢
٨	٨٦	٣	إناث	ابتدائي	حواله	٣
٨	٦٤	٦	إناث	متوسط	حواله	٤

خدمات عامة

كهرباء عامه - خدمة بلديه - خدمة بريد - بث تلفزيوني
--

مركز بادية بني كبير

جرد

البعد عن المحافظة ٨٠ كم - الاتجاه شرق - نوع الطريق اسفلت ٢٠ كم - وعر ٦٠ كم

خدمات التعليم

معلمين	عدد		الجنس	نوع التعليم	اسم المدرسة	مسلسل
	معلمات	الطلبة				
٨	١٠٦	٦	ذكور	ابتدائي	بادية بن كبير	١
٢	٩	١	ذكور	ابتدائي	الفرزة والزهيراء	٢
٧	٥٣	٣	ذكور	متوسط	باديه بني كبير	٣
١٠	٤٤	٣	ذكور	ثانوي	باديه بني كبير	٤
٨	٨٠	٦	اناث	ابتدائي	جرد	٥

خدمات الصحة

الوحدات الصحية	الإسم	عدد الأسرة
مركز رعاية صحية أولية	هضبه بالحصين	-

خدمات عامة

مركز اداري - شرطة - خدمة بريد - بث تلفزيوني

الجاوه

البعد عن المركز ٢٢ كم - الاتجاه شمال غرب - نوع الطريق وعر
أقرب مدينة أو قرية بها صحة جرب البعد ٢٥ كم

خدمات التعليم

مستل	اسم المدرسة	نوع التعليم	الجنس		عدد	
			ذكور	اناث	الطلاب	معلمين
١	الجاوه	ابتدائي	ذكور	٧	١٢٧	١١
٢	الجاوه	متوسط	ذكور	٣	٥٧	٥
٣	الجاوه	ثانوي	ذكور	٢	٣٦	٧
٤	الجاوه	ابتدائي	اناث	٦	١١٢	٩
٥	الجاوه	متوسط	اناث	٣	٣٠	٦

خدمات عامة

كهرباء عامه - خدمة بلديه - خدمة بريد - هاتف - بث تلفزيوني

جناب شكر

البعد عن المركز ٤٥ كم - الاتجاه جنوب غرب - نوع الطريق وعر
أقرب مدينة أو قرية بها صحة ال مرزوق البعد ٢٠ كم

خدمات التعليم

مستل	اسم المدرسة	نوع التعليم	الجنس		عدد	
			ذكور	اناث	الطلاب	معلمين
١	جناب شكر	ابتدائي	ذكور	٣	١٥	٦
٢	جناب شكر	تعليم كبار	ذكور	١	٣	٠
٣	جناب شكر	ابتدائي	اناث	٥	١٣	٥

خدمات عامة

خدمة بريد - بث تلفزيوني

مركز وادي الرهوه

وادي الرهوه

البعد عن المحافظة ٠٠٠ كم - الاتجاه غير مبين - نوع الطريق وعر
أقرب مدينة أو قرية بها تعليم بلجرشي البعد ٠٠٠ كم - أقرب مدينة أو قرية بها صحة بلجرشي البعد ٠٠٠ كم

خدمات عامة

مركز اداري

خلاصة عامة عن الخدمات في مركز المحافظة (المنطق)

البعد عن الامارة ٤٠ كم - الاتجاه شمال - نوع الطريق إسفلت

خدمات التعليم الحكومي

إناث				نوع التعليم	ذكور			
عدد					عدد			
المعلمات	الطالبات	الفصول	المدارس		المعلمين	الطلاب	الفصول	المدارس
٥	١١١	١٠	٣	رياض أطفال	-	-	-	-
٣٠	٢٧٥	٢٢	٤	ابتدائي	٤٠	٢٨٣	٢٤	٤
٢٢	٢٦١	١٢	٢	متوسط	٣١	٢١٤	١١	٢
٣٢	٤٧٥	١٧	٢	ثانوي	٢٥	٢٩٩	١٠	١
٨	١١٩	٦	١	ابتدائي تحفيظ قرآن	١٠	١٧٨	٩	١
٦	٥٢	٣	١	متوسط تحفيظ قرآن	١٢	٩٢	٤	١
٨	٧١	٨	٣	تعليم كبار/كبيرات	-	-	-	-
-	-	-	-	معهد علمي متوسط	٢١	١٨٥	٦	١
-	-	-	-	معهد علمي ثانوي	٠	١٧٧	٦	١
٠	٢٥	٢	١	مركز التدريب المهني	-	-	-	-

خدمات الصحة

عدد					القطاع
مراكز الاسعاف	المراكز والمستوصفات	الأطباء	الاسرة	المستشفيات	
-	٢	١٨	٧٨	١	حكومي
-	١	-	-	-	أهلي

خدمات عامة

مركز إداري - جوازات - دفاع مدني - فرع زراعي - وكالة سفر - ضمان إجتماعي - محكمة - كتابة عدل - مركز هيئة - فرع أوقاف - أحوال مدنية - شرطة - مرور - بلدية - كهرباء عامة - مكتب بريد - مكتب برق - هاتف - بث تلفزيوني - خدمات مصرفية - مندوبية تعليم بنات

الحمزه

البعد عن المحافظة ٣ كم - الاتجاه شمال - نوع الطريق اسفلت
أقرب مدينة أو قرية بها صحة المنطق البعد ٣ كم

خدمات التعليم

مستسل	اسم المدرسة	نوع التعليم	الجنس			عدد	
			ذكور	اناث	الفصول	الطلبة	معلمين معلمات
١	مسير	ابتدائي		اناث	٦	٨٦	٩

خدمات عامة

كهرباء عامه - خدمة بلديه - خدمة بريد - هاتف - بث تلفزيوني

المغثه

البعد عن المحافظة ٣ كم - الاتجاه شمال - نوع الطريق اسفلت ١ كم - وع ٢ كم
أقرب مدينة أو قرية بها صحة المنطق البعد ٣ كم

خدمات التعليم

مستسل	اسم المدرسة	نوع التعليم	الجنس			عدد	
			ذكور	اناث	الفصول	الطلبة	معلمين معلمات
١	مسير	ابتدائي	ذكور		٦	٨٧	١٠

خدمات عامة

كهرباء عامه - خدمة بلديه - خدمة بريد - هاتف - بث تلفزيوني

القدحه

البعد عن المحافظة ٧ كم - الاتجاه شمال - نوع الطريق اسفلت ٥ كم - سهل ٢ كم
أقرب مدينة أو قرية بها تعليم المغثه البعد ٢ كم - أقرب مدينة أو قرية بها صحة المنطق البعد ٧ كم

خدمات عامة

كهرباء عامه - خدمة بلديه - خدمة بريد - هاتف - بث تلفزيوني

ام عمر

البعد عن المحافظة ٩ كم - الاتجاه شمال - نوع الطريق اسفلت
أقرب مدينة أو قرية بها تعليم المغثه البعد ٣ كم - أقرب مدينة أو قرية بها صحة المنطق البعد ٩ كم

خدمات عامة

كهرباء عامه - خدمة بلديه - خدمة بريد - هاتف - بث تلفزيوني

القرنطه و الحمره

البعد عن المحافظة ١١ كم - الاتجاه شمال - نوع الطريق اسفلت ٧ كم - سهل ٤ كم
أقرب مدينة أو قرية بها صحة المنطق البعد ١١ كم

خدمات التعليم

مستسل	اسم المدرسة	نوع التعليم	الجنس			عدد	
			ذكور	اناث	الفصول	الطلبة	معلمين معلمات
١	القرنطه	ابتدائي	ذكور		٦	٤١	٨
٢	القرنطه	ابتدائي		اناث	٦	٢٥	٦

خدمات عامة

كهرباء عامه - خدمة بلديه - خدمة بريد - هاتف - بث تلفزيوني

الصدّاق

البعد عن المحافظة ١٠ كم - الاتجاه شمال - نوع الطريق اسفلت ٦ كم - سهل ٤ كم
أقرب مدينة أو قرية بها تعليم القرنطه والحمره البعد ١ كم - أقرب مدينة أو قرية بها صحة المنطق البعد ١٠ كم

خدمات عامة

خدمات مصرفية - كهرباء عامه - خدمة بلدية - خدمة بريد - بث تلفزيوني

مشنيه

البعد عن المحافظة ٧ كم - الاتجاه شمال - نوع الطريق اسفلت
أقرب مدينة أو قرية بها صحة المنطق البعد ٧ كم

خدمات التعليم

مستسل	اسم المدرسة	نوع التعليم	الجنس		عدد		
			ذكور	اناث	الفصول	الطلبة	معلمين
١	مشنيه	ابتدائي	٥	٥	٥	٢٤	٧
٢	مشنيه	ابتدائي	٥	٥	٥	٢٢	٦

خدمات عامة

كهرباء عامه - خدمة بلدية - خدمة بريد - هاتف - بث تلفزيوني

المظلمات

البعد عن المحافظة ١١ كم - الاتجاه شمال شرق - نوع الطريق اسفلت
أقرب مدينة أو قرية بها تعليم العافية البعد ٢ كم - أقرب مدينة أو قرية بها صحة المنطق البعد ١١ كم

خدمات عامة

كهرباء عامه - خدمة بلدية - خدمة بريد - هاتف - بث تلفزيوني

ال زاهي

البعد عن المحافظة ١٢ كم - الاتجاه شرق - نوع الطريق اسفلت ١١ كم - وعر ١ كم
أقرب مدينة أو قرية بها تعليم العافية البعد ١ كم - أقرب مدينة أو قرية بها صحة المنطق البعد ١٢ كم

خدمات عامة

كهرباء عامه - خدمة بلدية - خدمة بريد - هاتف - بث تلفزيوني

العافية

البعد عن المحافظة ١٣ كم - الاتجاه شمال شرق - نوع الطريق اسفلت ١١ كم - وعر ٢ كم
أقرب مدينة أو قرية بها صحة المنطق البعد ١٣ كم

خدمات التعليم

مستسل	اسم المدرسة	نوع التعليم	الجنس		عدد		
			ذكور	اناث	الفصول	الطلبة	معلمين
١	الخالدي	ابتدائي	٦	٦	٦	٢٨	٩
٢	الحباري	ابتدائي	٥	٥	٥	٢٧	٦

خدمات عامة

كهرباء عامه - خدمة بلدية - خدمة بريد - هاتف - بث تلفزيوني

المثناه

البعد عن المحافظة ١٢ كم - الاتجاه شمال شرق - نوع الطريق اسفلت ١١ كم - وعر ١ كم
أقرب مدينة أو قرية بها تعليم العافية البعد ١ كم - أقرب مدينة أو قرية بها صحة المنطق البعد ١٢ كم

خدمات عامة

كهرباء عامه - خدمة بلديه - خدمة بريد - هاتف - بث تلفزيوني

ال طاهر

البعد عن المحافظة ١٢ كم - الاتجاه شرق - نوع الطريق اسفلت ١١ كم - وعر ١ كم
أقرب مدينة أو قرية بها تعليم العافية البعد ١ كم - أقرب مدينة أو قرية بها صحة المنطق البعد ١٢ كم

خدمات عامة

كهرباء عامه - خدمة بلديه - خدمة بريد - هاتف - بث تلفزيوني

دار المسجد

البعد عن المحافظة ٨ كم - الاتجاه جنوب - نوع الطريق اسفلت
أقرب مدينة أو قرية بها صحة المنطق البعد ٨ كم

خدمات التعليم

مستسل	اسم المدرسة	نوع التعليم	الجنس		عدد	
			ذكور	اناث	الفصول	الطلبة
١	بلحكم	ابتدائي	ذكور	١٢	١١١	١١
٢	بلحكم	متوسط	ذكور	٣	٥٨	٩
٣	بلحكم	ابتدائي	اناث	٦	٨٨	٧
٤	بلحكم	متوسط	اناث	٣	٦١	٧
٥	بلحكم	تعليم كبيرات	اناث	٢	٣٢	٢

خدمات عامة

كهرباء عامه - خدمة بلديه - خدمة بريد - هاتف - بث تلفزيوني

الوسط والقرعة

البعد عن المحافظة ١٠ كم - الاتجاه جنوب - نوع الطريق اسفلت
أقرب مدينة أو قرية بها تعليم دار المسجد البعد ١ كم - أقرب مدينة أو قرية بها صحة المنطق البعد ١٠ كم

خدمات عامة

كهرباء عامه - خدمة بلديه - خدمة بريد - هاتف - بث تلفزيوني

العاميه

البعد عن المحافظة ٩ كم - الاتجاه جنوب - نوع الطريق اسفلت
أقرب مدينة أو قرية بها تعليم دار المسجد البعد ١ كم - أقرب مدينة أو قرية بها صحة المنطق البعد ٩ كم

خدمات عامة

كهرباء عامه - خدمة بلديه - خدمة بريد - هاتف - بث تلفزيوني

بني حريم

البعد عن المحافظة ١٣ كم - الاتجاه جنوب - نوع الطريق اسفلت
أقرب مدينة أو قرية بها تعليم دار المسجد البعد ١ كم - أقرب مدينة أو قرية بها صحة المنطق البعد ١٣ كم

خدمات عامة

كهرباء عامه - خدمة بلديه - خدمة بريد - هاتف - بث تلفزيوني

مركز بالخزمر

الجمام والدرکه

البعدهن المحافظة ١٠ كم - الاتجاه شمال غرب - نوع الطريق اسفلت
أقرب مدينة أو قرية أو قرية بها صحة الصفح البعد ٢ كم

خدمات التعليم

مستسل	اسم المدرسة	نوع التعليم	الجنس		
			ذكور	اناث	عدد
معلمين	الطلبة	الفصول			
معلمات					
١	الجمام	ابتدائي	اناث	٦	١١٤
					٩

خدمات عامة

مركز اداري - شرطة - كهرباء عامه - خدمة بلديه - خدمة بريد - هاتف - بث تلفزيوني

عنازه والانصب

البعدهن المركز ٢ كم - الاتجاه شمال غرب - نوع الطريق اسفلت
أقرب مدينة أو قرية أو قرية بها صحة الصفح البعد ٣ كم

خدمات التعليم

مستسل	اسم المدرسة	نوع التعليم	الجنس		
			ذكور	اناث	عدد
معلمين	الطلبة	الفصول			
معلمات					
١	عنازه	ابتدائي	ذكور	٦	٣١
					٨

خدمات عامة

كهرباء عامه - خدمة بلديه - خدمة بريد - هاتف - بث تلفزيوني

الصفح

البعدهن المركز ٢ كم - الاتجاه جنوب شرق - نوع الطريق اسفلت

خدمات التعليم

مستسل	اسم المدرسة	نوع التعليم	الجنس		
			ذكور	اناث	عدد
معلمين	الطلبة	الفصول			
معلمات					
١	بلخزمر	ابتدائي	ذكور	١٢	٢١٩
٢	بلخزمر	متوسط	ذكور	٦	١٧٧
٣	بلخزمر	ثانوي	ذكور	٦	١٣١
٤	ربوع الصفح	ابتدائي	اناث	١٠	١٥٤
٥	ربوع الصفح	متوسط	اناث	٦	١٨٧
٦	ربوع الصفح	ثانوي	اناث	٩	٢٣٧

خدمات الصحة

الاسم	الوحدات الصحية	عدد الاسرة
بالخزمر	مركز رعاية صحية أولية	-

خدمات عامة

كهرباء عامه - خدمة بلديه - خدمة بريد - هاتف - بث تلفزيوني

العيص

البعد عن المركز ٤ كم - الاتجاه شرق - نوع الطريق اسفلت
أقرب مدينة أو قرية بها صحة الصفح البعد ٣ كم

خدمات التعليم

مستل	اسم المدرسة	نوع التعليم	الجنس		
			ذكور	اناث	عدد
			معلمين	الطلبة	الفصول
١	العيص والعريكه	ابتدائي	٨	٥٦	٦
٢	العيص	ابتدائي	٨	٤٨	٦

خدمات عامة

كهرباء عامه - خدمة بلديه - خدمة بريد - بث تلفزيوني
--

القبل

البعد عن المركز ٨ كم - الاتجاه جنوب شرق - نوع الطريق اسفلت
أقرب مدينة أو قرية بها تعليم الرخيله البعد ٢ كم

خدمات الصحة

الوحدات الصحية	الاسم	عدد الاسرة
مركز رعاية صحية أولية	القبل	-

خدمات عامة

كهرباء عامه - خدمة بلديه - خدمة بريد - بث تلفزيوني
--

الرخيله

البعد عن المركز ٨ كم - الاتجاه جنوب شرق - نوع الطريق اسفلت
أقرب مدينة أو قرية بها صحة القبل البعد ٢ كم

خدمات التعليم

مستل	اسم المدرسة	نوع التعليم	الجنس		
			ذكور	اناث	عدد
			معلمين	الطلبة	الفصول
١	الرخيله - الملك فيصل	ابتدائي	١١	٩٤	٦

خدمات عامة

كهرباء عامه - خدمة بلديه - خدمة بريد - بث تلفزيوني
--

المحاميد

البعد عن المركز ١٣ كم - الاتجاه جنوب شرق - نوع الطريق اسفلت
أقرب مدينة أو قرية بها صحة القبل البعد ٦ كم

خدمات التعليم

مستل	اسم المدرسة	نوع التعليم	الجنس		
			ذكور	اناث	عدد
			معلمين	الطلبة	الفصول
١	المحاميد	ابتدائي	٧	٦٦	٦
٢	المحاميد	متوسط	٧	٢٨	٣

خدمات عامة

كهرباء عامه - خدمة بلديه - خدمة بريد - بث تلفزيوني
--

مولغ والكعامير

البعدهن المركز ٦ كم - الاتجاه شمال - نوع الطريق اسفلت
أقرب مدينة أو قرية بها صحة الصفح البعد ٨ كم

خدمات التعليم

معلمين	عدد		الجنس		نوع التعليم	اسم المدرسة	مسلسل
	الطلبة	الفصول	ذكور	إناث			
١٠	٩٧	٦	ذكور		ابتدائي	مولغ	١
٧	٦٣	٦	إناث		ابتدائي	مولغ	٢
٨	٥٣	٣	إناث		متوسط	مولغ	٣

خدمات عامة

كهرباء عامه - خدمة بلديه - خدمة بريد - هاتف - بث تلفزيوني

فران وال شبل

البعدهن المركز ٧ كم - الاتجاه شمال شرق - نوع الطريق اسفلت
أقرب مدينة أو قرية بها تعليم رسباء البعد ٢ كم - أقرب مدينة أو قرية بها صحة رسباء البعد ٢ كم

خدمات عامة

كهرباء عامه - خدمة بلديه - هاتف - بث تلفزيوني

رسباء

البعدهن المركز ٨ كم - الاتجاه شمال شرق - نوع الطريق اسفلت

خدمات التعليم

معلمين	عدد		الجنس		نوع التعليم	اسم المدرسة	مسلسل
	الطلبة	الفصول	ذكور	إناث			
٨	٤٥	٦	ذكور		ابتدائي	رسباء	١
٤	٤٤	٦	إناث		ابتدائي	رسباء	٢
٦	٢٧	٣	إناث		متوسط	رسباء	٣

خدمات الصحة

عدد الاسرة	الاسم	الوحدات الصحية
-	رسباء	مركز رعاية صحية أولية

خدمات عامة

كهرباء عامه - خدمة بلديه - خدمة بريد - هاتف - بث تلفزيوني

الطرف

البعدهن المركز ١٢ كم - الاتجاه شمال - نوع الطريق اسفلت
أقرب مدينة أو قرية بها تعليم رسباء البعد ٣ كم - أقرب مدينة أو قرية بها صحة رسباء البعد ٣ كم

خدمات عامة

كهرباء عامه - خدمة بلديه - هاتف - بث تلفزيوني

اريمه

البعد عن المركز ١٣ كم - الاتجاه شمال شرق - نوع الطريق اسفلت
أقرب مدينة أو قرية بها صحة الشريك البعد ٢ كم

خدمات التعليم

مستل	اسم المدرسة	نوع التعليم	الجنس		
			ذكور	اناث	عدد
			معلمين	الطلبة	الفصول
١	اريمه وحديد	ابتدائي	٨	٣٧	٦
٢	الطفيل بن عمرو	متوسط	١٢	٩٨	٤
٣	اريمه وحديد	ابتدائي	٥	٤٦	٥

خدمات عامة

كهرباء عامه - خدمة بلديه - خدمة بريد - هاتف - بث تلفزيوني

حديد

البعد عن المركز ١٣ كم - الاتجاه شمال شرق - نوع الطريق اسفلت
أقرب مدينة أو قرية بها تعليم اريمه البعد ١ كم - أقرب مدينة أو قرية بها صحة الشريك البعد ٢ كم

خدمات عامة

كهرباء عامه - خدمة بلديه - خدمة بريد - هاتف - بث تلفزيوني

مركز بني حسن

الثعبان

البعد عن المحافظة ٢٠ كم - الاتجاه جنوب شرق - نوع الطريق اسفلت
أقرب مدينة أو قرية بها صحة الصغره البعد ١ كم

خدمات التعليم

مستل	اسم المدرسة	نوع التعليم	الجنس		
			ذكور	اناث	عدد
			معلمين	الطلبة	الفصول
١	الصغره بني حسن	ابتدائي	٩	٩١	٦
٢	الصغره بني حسن	متوسط	١	٢٠١	٦

خدمات عامة

مركز اداري - دفاع مدني - مركز هيئه - شرطة - كهرباء عامه - مكتب بريد - خدمة بلديه - هاتف - بث تلفزيوني

الخربه والعسله

البعد عن المركز ٣ كم - الاتجاه شمال غرب - نوع الطريق اسفلت
أقرب مدينة أو قرية بها تعليم رباغ البعد ١ كم - أقرب مدينة أو قرية بها صحة الصغره البعد ١ كم

خدمات عامة

كهرباء عامه - خدمة بلديه - هاتف - بث تلفزيوني

رباع

البعد عن المركز ٣ كم - الاتجاه شمال غرب - نوع الطريق اسفلت
أقرب مدينة أو قرية بها صحة الصغره البعد ١ كم

خدمات التعليم

مستسل	اسم المدرسة	نوع التعليم	الجنس		
			ذكور	اناث	عدد
			معلمين	الطلبة	الفصول
١	رباع الفيصليه	ابتدائي	٨	٤٩	٦
٢	رباع	ابتدائي	٩	٥٧	٦

خدمات عامة

كهرباء عامه - خدمة بلديه - خدمة بريد - هاتف - بث تلفزيوني

المعاجين

البعد عن المركز ٤ كم - الاتجاه شمال غرب - نوع الطريق اسفلت
أقرب مدينة أو قرية بها تعليم الجوفاء البعد ٣ كم - أقرب مدينة أو قرية بها صحة القبل البعد ٢ كم

خدمات عامة

كهرباء عامه - خدمة بلديه - هاتف - بث تلفزيوني

براج

البعد عن المركز ٤ كم - الاتجاه شمال - نوع الطريق اسفلت
أقرب مدينة أو قرية بها تعليم الجوفاء البعد ٢ كم - أقرب مدينة أو قرية بها صحة القبل البعد ٢ كم

خدمات عامة

كهرباء عامه - خدمة بلديه - هاتف - بث تلفزيوني

الجوفاء

البعد عن المركز ٦ كم - الاتجاه غرب - نوع الطريق اسفلت
أقرب مدينة أو قرية بها صحة القبل البعد ٢ كم

خدمات التعليم

مستسل	اسم المدرسة	نوع التعليم	الجنس		
			ذكور	اناث	عدد
			معلمين	الطلبة	الفصول
١	الجوفاء	ابتدائي	١٢	٧٧	٦
٢	الجوفاء	متوسط	٢٩	١٢٦	٦
٣	الجوفاء	ثانوي	٠	١١٦	٥
٤	الجوفاء	ابتدائي	٨	٩٢	٦
٥	الجوفاء	متوسط	٦	٦٨	٣
٦	الجوفاء	ثانوي	٨	٧١	٤
٧	الجوفاء	تعليم كبيرات	١	٦	١

خدمات عامة

كهرباء عامه - خدمة بلديه - خدمة بريد - هاتف - بث تلفزيوني

زعره

البعد عن المركز ٦ كم - الاتجاه غرب - نوع الطريق اسفلت
أقرب مدينة أو قرية بها تعليم الجوفاء البعد ١ كم - أقرب مدينة أو قرية بها صحة القبل البعد ٢ كم

خدمات عامة

كهرباء عامه - خدمة بلديه - هاتف - بث تلفزيوني

السهله

البعد عن المركز ٦ كم - الاتجاه غرب - نوع الطريق اسفلت
أقرب مدينة أو قرية بها تعليم الجوفاء البعد ١ كم - أقرب مدينة أو قرية بها صحة القبل البعد ٢ كم

خدمات عامة

كهرباء عامه - خدمة بلديه - هاتف - بث تلفزيوني

نعاش و صدر بير

البعد عن المركز ١ كم - الاتجاه جنوب - نوع الطريق اسفلت
أقرب مدينة أو قرية بها صحة الصغره البعد ١ كم

خدمات التعليم

مستل	اسم المدرسة	نوع التعليم	الجنس		عدد		
			ذكور	اناث	الفصول	الطلبة	معلمين
١	نعاش	ابتدائي	ذكور		٦	٧١	١١
٢	نعاش	متوسط	ذكور		٣	٧٣	٩
٣	نعاش	ابتدائي	اناث		٦	٦٢	٩

خدمات عامة

كهرباء عامه - خدمة بلديه - خدمة بريد - هاتف - بث تلفزيوني

ذيب

البعد عن المركز ١٢ كم - الاتجاه غرب - نوع الطريق اسفلت
أقرب مدينة أو قرية بها تعليم الرخيله البعد ٥ كم - أقرب مدينة أو قرية بها صحة القبل البعد ٨ كم

خدمات عامة

كهرباء عامه - خدمة بلديه - خدمة بريد - هاتف - بث تلفزيوني

الهتافره والحجران

البعد عن المركز ٧ كم - الاتجاه شمال - نوع الطريق اسفلت
أقرب مدينة أو قرية بها تعليم العصدااء البعد ٣ كم - أقرب مدينة أو قرية بها صحة الصغره البعد ٧ كم

خدمات عامة

كهرباء عامه - خدمة بلديه - خدمة بريد - هاتف - بث تلفزيوني

العارجه (وادي العارجه)

البعد عن المركز ٧ كم - الاتجاه شمال - نوع الطريق اسفلت
أقرب مدينة أو قرية بها تعليم الجوفاء البعد ٦ كم - أقرب مدينة أو قرية بها صحة القبل البعد ٦ كم

خدمات عامة

كهرباء عامه - خدمة بلديه - خدمة بريد - هاتف - بث تلفزيوني

المسامير والعمر

البعد عن المركز ٣ كم - الاتجاه شمال شرق - نوع الطريق اسفلت
أقرب مدينة أو قرية بها صحة الصغره البعد ٣ كم

خدمات التعليم

مسلسل	اسم المدرسة	نوع التعليم	الجنس		
			ذكور	اناث	عدد
معلمين	الطلبة	الفصول			
١	العفوص	ثانوي	١٢	٣٠٨	٢٨

خدمات عامة

كهرباء عامه - خدمة بلديه - خدمة بريد - هاتف - بث تلفزيوني

الركبه

البعد عن المركز ٢ كم - الاتجاه شمال - نوع الطريق اسفلت
أقرب مدينة أو قرية بها صحة الصغره البعد ٢ كم

خدمات التعليم

مسلسل	اسم المدرسة	نوع التعليم	الجنس		
			ذكور	اناث	عدد
معلمين	الطلبة	الفصول			
١	العفوص بالبركه	ابتدائي	٧	٧٢	١٢
٢	العفوص	متوسط	٧	١٧٤	٢١

خدمات عامة

كهرباء عامه - خدمة بلديه - مكتب بريد - هاتف - بث تلفزيوني

الصغره

البعد عن المركز ١ كم - الاتجاه شمال - نوع الطريق اسفلت

خدمات التعليم

مسلسل	اسم المدرسة	نوع التعليم	الجنس		
			ذكور	اناث	عدد
معلمين	الطلبة	الفصول			
١	الصغره	ابتدائي	٦	٧٠	١١
٢	العفوص	ابتدائي	٦	٦٢	١٠
٣	الصغره بني حسن	ثانوي	٣	٢٣٧	١٧
٤	العفوص	تعليم كبيرات	١	٧	١

خدمات الصحة

الوحدات الصحية	الاسم	عدد الاسرة
مركز رعاية صحية أولية	بني حسن	-

خدمات عامة

كهرباء عامه - خدمة بلديه - خدمة بريد - مكتب برق - هاتف - بث تلفزيوني - تلکس

العبينه

البعد عن المركز ٣ كم - الاتجاه شرق - نوع الطريق اسفلت
أقرب مدينة أو قرية بها تعليم الركبه البعد ٢ كم - أقرب مدينة أو قرية بها صحة الصغره البعد ٣ كم

خدمات عامة

كهرباء عامه - خدمة بلديه - خدمة بريد - هاتف - بث تلفزيوني

ال ذهب

البعد عن المركز ٣ كم - الاتجاه شمال شرق - نوع الطريق اسفلت
أقرب مدينة أو قرية بها تعليم الركبه البعد ٢ كم - أقرب مدينة أو قرية بها صحة الصغره البعد ٢ كم

خدمات عامة

كهرباء عامه - خدمة بلديه - خدمة بريد - هاتف - بث تلفزيوني

الفلعه

البعد عن المركز ٤ كم - الاتجاه شمال شرق - نوع الطريق اسفلت
أقرب مدينة أو قرية بها تعليم حميم زهران البعد ٢ كم - أقرب مدينة أو قرية بها صحة حميم زهران البعد ٢ كم

خدمات عامة

كهرباء عامه - خدمة بلديه - خدمة بريد - هاتف - بث تلفزيوني

بروقه

البعد عن المركز ٥ كم - الاتجاه شمال شرق - نوع الطريق اسفلت
أقرب مدينة أو قرية بها تعليم العصاء البعد ٣ كم - أقرب مدينة أو قرية بها صحة حميم زهران البعد ٣ كم

خدمات عامة

كهرباء عامه - خدمة بلديه - خدمة بريد - هاتف - بث تلفزيوني

العصاء

البعد عن المركز ٥ كم - الاتجاه شمال - نوع الطريق اسفلت
أقرب مدينة أو قرية بها صحة الصغره البعد ٥ كم

خدمات التعليم

مستسل	اسم المدرسة	نوع التعليم	الجنس		عدد		
			ذكور	اناث	الفصول	الطلبة	معلمين
١	العصاء	ابتدائي	ذكور		٦	٧١	١٠
٢	العصاء	ابتدائي	اناث		٦	٦٧	٩

خدمات عامة

كهرباء عامه - خدمة بلديه - خدمة بريد - هاتف - بث تلفزيوني

جافان

البعد عن المركز ٧ كم - الاتجاه شمال شرق - نوع الطريق اسفلت
أقرب مدينة أو قرية بها تعليم المشايحه البعد ٣ كم - أقرب مدينة أو قرية بها صحة الشريق البعد ٤ كم

خدمات عامة

كهرباء عامه - خدمة بلديه - خدمة بريد - هاتف - بث تلفزيوني

المشايحه

البعد عن المركز ٩ كم - الاتجاه شمال - نوع الطريق اسفلت
أقرب مدينة أو قرية بها صحة الشريق البعد ٥ كم

خدمات التعليم

مستسل	اسم المدرسة	نوع التعليم	الجنس		عدد		
			ذكور	اناث	الفصول	الطلبة	معلمين
١	المشايحه	ابتدائي	ذكور		٦	٣١	٩
٢	المشايحه	تعليم كبار	ذكور		١	٤	٠

تابع خدمات التعليم

معلمين	عدد		الجنس	نوع التعليم	اسم المدرسة	مسلسل
	الطلبة	الفصول				
٦	٣٦	٦	اناث	ابتدائي	المشايعه	٣
٦	٢٤	٣	إناث	متوسط	المشايعه	٤
٦	٥٨	٣	إناث	ثانوي	المشايعه	٥
١	٥	١	إناث	تعليم كبيرات	المشايعه	٦

خدمات عامة

كهرباء عامه - خدمة بلديه - خدمة بريد - هاتف - بث تلفزيوني

القمده

البعد عن المركز ٩ كم - الاتجاه شمال - نوع الطريق اسفلت
أقرب مدينة أو قرية بها تعليم المشايعه البعد ٢ كم - أقرب مدينة أو قرية بها صحة القبل البعد ٤ كم

خدمات عامة

كهرباء عامه - خدمة بلديه - خدمة بريد - هاتف - بث تلفزيوني

الرحمه

البعد عن المركز ٩ كم - الاتجاه شمال - نوع الطريق اسفلت
أقرب مدينة أو قرية بها تعليم المشايعه البعد ٣ كم - أقرب مدينة أو قرية بها صحة القبل البعد ٤ كم

خدمات عامة

كهرباء عامه - خدمة بلديه - خدمة بريد - هاتف - بث تلفزيوني

الصدر

البعد عن المركز ١٨ كم - الاتجاه شمال - نوع الطريق اسفلت
أقرب مدينة أو قرية بها تعليم الشريق البعد ١ كم - أقرب مدينة أو قرية بها صحة الشريق البعد ١ كم

خدمات عامة

كهرباء عامه - خدمة بلديه - خدمة بريد - هاتف - بث تلفزيوني

الشريق

البعد عن المركز ١٨ كم - الاتجاه شمال - نوع الطريق اسفلت

خدمات التعليم

معلمين	عدد		الجنس	نوع التعليم	اسم المدرسة	مسلسل
	الطلبة	الفصول				
٩	٥١	٦	ذكور	ابتدائي	وادي الصدر	١
١	٢٥	٣	-	رياض اطفال	روضة الاطفال بوادي الصدر	٢
٧	٧٥	٦	اناث	ابتدائي	وادي الصدر	٣
٨	٥٨	٣	اناث	متوسط	وادي الصدر	٤
٨	٧٢	٥	اناث	ثانوي	وادي الصدر	٥

خدمات الصحة

عدد الاسرة	الاسم	الوحدات الصحية
-	وادي الصدر	مركز رعاية صحية أولية

خدمات عامة

كهرباء عامه - خدمة بلديه - خدمة بريد - بث تلفزيوني
--

الغرباء والائمه

البعد عن المركز ١٩ كم - الاتجاه شمال - نوع الطريق اسفلت
أقرب مدينة أو قرية بها تعليم الشريق البعد ٢ كم - أقرب مدينة أو قرية بها صحة الشريق البعد ٢ كم

خدمات عامة

كهرباء عامه - خدمة بلديه - خدمة بريد - هاتف - بث تلفزيوني

الفقهاء

البعد عن المركز ١٩ كم - الاتجاه شمال - نوع الطريق اسفلت
أقرب مدينة أو قرية بها تعليم الشريق البعد ١ كم - أقرب مدينة أو قرية بها صحة الشريق البعد ١ كم

خدمات عامة

كهرباء عامه - خدمة بلديه - خدمة بريد - هاتف - بث تلفزيوني

مراوه

البعد عن المركز ٢٢ كم - الاتجاه شمال شرق - نوع الطريق اسفلت
أقرب مدينة أو قرية بها صحة الشريق البعد ٧ كم

خدمات التعليم

مستل	اسم المدرسة	نوع التعليم	الجنس		عدد		
			ذكور	اناث	الفصول	الطلبة	معلمين
١	مراوة	ابتدائي		اناث	٥	١٣	٥

خدمات عامة

كهرباء عامه - خدمة بلديه - خدمة بريد - بث تلفزيوني

حميم زهران

البعد عن المركز ١٣ كم - الاتجاه شمال شرق - نوع الطريق اسفلت

خدمات التعليم

مستل	اسم المدرسة	نوع التعليم	الجنس		عدد		
			ذكور	اناث	الفصول	الطلبة	معلمين
١	حميم زهران - المحمديه	ابتدائي	ذكور		٦	٦٥	٨
٢	حميم زهران	ابتدائي	اناث		٦	٨٣	٩
٣	حميم زهران	متوسط	اناث		٣	٥٨	٧

خدمات الصحة

الوحدات الصحية	الاسم	عدد الاسرة
مركز رعاية صحية أولية	حميم زهران	-

خدمات عامة

كهرباء عامه - خدمة بلديه - خدمة بريد - هاتف - بث تلفزيوني

ال عامر وال هيال

البعد عن المركز ١٣ كم - الاتجاه شمال شرق - نوع الطريق اسفلت
أقرب مدينة أو قرية بها تعليم حميم زهران البعد ٢ كم - أقرب مدينة أو قرية بها صحة حميم زهران البعد ٢ كم

خدمات عامة

كهرباء عامه - خدمة بلديه - خدمة بريد - هاتف - بث تلفزيوني

مركز دوس

قرن ابو الحشاش والردمه

البعد عن المحافظة ١٥ كم - الاتجاه شمال - نوع الطريق اسفلت
أقرب مدينة أو قرية بها صحة رمس والدولان البعد ٢ كم

خدمات التعليم

مستل	اسم المدرسة	نوع التعليم	الجنس		عدد	
			ذكور	اناث	الفصول	الطلبة
١	روضة الاطفال بدوس	رياض اطفال	-	-	١	١٩
٢	القرن بثروق	ابتدائي	اناث	-	٦	١٠٦
٣	القرن بثروق	متوسط	اناث	-	٦	١٠٨
٤	القرن بثروق	ثانوي	اناث	-	٦	١١٤
٥	القرن بثروق	تعليم كبيرات	اناث	-	٣	٣٨

خدمات عامة

مركز اداري - دفاع مدني - محكمة - مركز هيئه - شرطة - كهرباء عامه - مكتب بريد - خدمة بلديه - هاتف - بث تلفزيوني

غدى العياش

البعد عن المركز ٢ كم - الاتجاه جنوب - نوع الطريق اسفلت
أقرب مدينة أو قرية بها صحة رمس والدولان البعد ٢ كم

خدمات التعليم

مستل	اسم المدرسة	نوع التعليم	الجنس		عدد	
			ذكور	اناث	الفصول	الطلبة
١	دوس بني منهب	ابتدائي	ذكور	-	٦	٨٨

خدمات عامة

كهرباء عامه - خدمة بلديه - خدمة بريد - هاتف - بث تلفزيوني

الزرقان والحصنين

البعد عن المركز ٣ كم - الاتجاه غرب - نوع الطريق اسفلت
أقرب مدينة أو قرية بها صحة رمس والدولان البعد ٣ كم

خدمات التعليم

مستل	اسم المدرسة	نوع التعليم	الجنس		عدد	
			ذكور	اناث	الفصول	الطلبة
١	دوس بني منهب	متوسط	ذكور	-	٥	١٢٢
٢	دوس بني منهب	ثانوي	ذكور	-	٥	١٣٧

خدمات عامة

كهرباء عامه - خدمة بلديه - خدمة بريد - هاتف - بث تلفزيوني

ال عيفه

البعد عن المركز ٣ كم - الاتجاه غرب - نوع الطريق اسفلت
أقرب مدينة أو قرية بها تعليم رمس والدولان البعد ١ كم - أقرب مدينة أو قرية بها صحة رمس والدولان البعد ١ كم

خدمات عامة

كهرباء عامه - خدمة بلدية - خدمة بريد - هاتف - بث تلفزيوني

رمس والدولان

البعد عن المركز ٢ كم - الاتجاه شمال - نوع الطريق اسفلت

خدمات التعليم

معلمين	عدد		الجنس	نوع التعليم	اسم المدرسة	مسلسل
	معلمات	الطلبة				
٨	٤٤	٦	ذكور	ابتدائي	عبد الرحمن بن صخر	١
٥	٢٥	٥	إناث	ابتدائي	رمس	٢
١	١١	١	إناث	تعليم كبيرات	رمس	٣

خدمات الصحة

عدد الأسرة	الاسم	الوحدات الصحية
-	وادي ثروق	مركز رعاية صحية أولية

خدمات عامة

كهرباء عامه - خدمة بلدية - خدمة بريد - مكتب برق - هاتف - بث تلفزيوني

الحبشه

البعد عن المركز ٣ كم - الاتجاه شمال - نوع الطريق اسفلت
أقرب مدينة أو قرية بها تعليم رمس والدولان البعد ٢ كم - أقرب مدينة أو قرية بها صحة رمس والدولان البعد ٢ كم

خدمات عامة

كهرباء عامه - خدمة بلدية - خدمة بريد - هاتف - بث تلفزيوني

الريحان

البعد عن المركز ٣ كم - الاتجاه شمال - نوع الطريق اسفلت
أقرب مدينة أو قرية بها تعليم رمس والدولان البعد ٢ كم - أقرب مدينة أو قرية بها صحة رمس والدولان البعد ٢ كم

خدمات عامة

كهرباء عامه - خدمة بلدية - خدمة بريد - هاتف - بث تلفزيوني

بدادا

البعد عن المركز ٤ كم - الاتجاه شرق - نوع الطريق اسفلت
أقرب مدينة أو قرية بها تعليم رمس والدولان البعد ٣ كم - أقرب مدينة أو قرية بها صحة رمس والدولان البعد ٤ كم

خدمات عامة

كهرباء عامه - خدمة بلدية - خدمة بريد - هاتف - بث تلفزيوني

ال نعمه

البعد عن المركز ٦ كم - الاتجاه شرق - نوع الطريق اسفلت

خدمات التعليم

معلمين	عدد		الجنس		نوع التعليم	اسم المدرسة	مسلسل
	معلمات	الطلبة	الفصول	ذكور إناث			
٩	٨٤	٦	ذكور	ابتدائي	العزيزيه	١	
٧	٧٤	٦	إناث	ابتدائي	ال نعمه	٢	
٦	٦٨	٣	إناث	متوسط	ال نعمه	٣	
١	٥	١	إناث	تعليم كبيرات	ال نعمه	٤	

خدمات الصحة

عدد الاسرة	الاسم	الوحدات الصحية
-	دوس ال نعمه	مركز رعاية صحية أولية

خدمات عامة

كهرباء عامه - خدمة بلديه - خدمة بريد - هاتف - بث تلفزيوني

الكاحله

البعد عن المركز ١٥ كم - الاتجاه شمال شرق - نوع الطريق اسفلت

أقرب مدينة أو قرية بها تعليم ال نعمه البعد ٦ كم - أقرب مدينة أو قرية بها صحة ال نعمه البعد ٦ كم

خدمات عامة

كهرباء عامه - خدمة بلديه - خدمة بريد - هاتف - بث تلفزيوني

البيضانى

البعد عن المركز ٢٠ كم - الاتجاه شرق - نوع الطريق اسفلت ١٢ كم - وع ٨ كم

أقرب مدينة أو قرية بها صحة ال نعمه البعد ١٠ كم

خدمات التعليم

معلمين	عدد		الجنس		نوع التعليم	اسم المدرسة	مسلسل
	معلمات	الطلبة	الفصول	ذكور إناث			
٦	١٦	٤	ذكور	ابتدائي	البيضانى	١	
٥	١٧	٥	إناث	ابتدائي	البيضانى	٢	

خدمات عامة

كهرباء عامه - خدمة بريد

حضوه

البعد عن المركز ١٨ كم - الاتجاه شرق - نوع الطريق اسفلت

أقرب مدينة أو قرية بها صحة عويره البعد ٥ كم

خدمات التعليم

معلمين	عدد		الجنس		نوع التعليم	اسم المدرسة	مسلسل
	معلمات	الطلبة	الفصول	ذكور إناث			
٨	٣٣	٦	ذكور	ابتدائي	حظوه	١	
٥	٣٠	٦	إناث	ابتدائي	حظوه	٢	
١	٨	١	إناث	تعليم كبيرات	حظوه	٣	

خدمات عامة

كهرباء عامه - خدمة بلديه - خدمة بريد - هاتف

سلامان

البعد عن المركز ١٦ كم - الاتجاه شرق - نوع الطريق اسفلت
أقرب مدينة أو قرية بها تعليم حضوه البعد ٣ كم - أقرب مدينة أو قرية بها صحة عويره البعد ٣ كم

خدمات عامة

كهرباء عامه - خدمة بلديه - خدمة بريد - هاتف

قريده والقعره

البعد عن المركز ١١ كم - الاتجاه جنوب شرق - نوع الطريق اسفلت
أقرب مدينة أو قرية بها تعليم عمضان البعد ٤ كم - أقرب مدينة أو قرية بها صحة عمضان البعد ٤ كم

خدمات عامة

كهرباء عامه - خدمة بلديه - خدمة بريد - هاتف

الوكف

البعد عن المركز ١٣ كم - الاتجاه جنوب شرق - نوع الطريق اسفلت
أقرب مدينة أو قرية بها تعليم عمضان البعد ٨ كم - أقرب مدينة أو قرية بها صحة عمضان البعد ٨ كم

خدمات عامة

كهرباء عامه - خدمة بلديه - خدمة بريد - هاتف

عمضان

البعد عن المركز ٥ كم - الاتجاه جنوب شرق - نوع الطريق اسفلت

خدمات التعليم

معلمين	عدد		الجنس		نوع التعليم	اسم المدرسة	مسلسل
	الطلبة	الفصول	ذكور	اناث			
معلمات	٣٨	٦	ذكور	اناث	ابتدائي	عمضان	١

خدمات الصحة

عدد الأسرة	الإسم	الوحدات الصحية
-	عمضان	مركز رعاية صحية أولية

خدمات عامة

مياه عامه - كهرباء عامه - خدمة بلديه - خدمة بريد - هاتف - بث تلفزيوني

القامه

البعد عن المركز ٥ كم - الاتجاه جنوب شرق - نوع الطريق اسفلت
أقرب مدينة أو قرية بها صحة عمضان البعد ١ كم

خدمات التعليم

معلمين	عدد		الجنس		نوع التعليم	اسم المدرسة	مسلسل
	الطلبة	الفصول	ذكور	اناث			
معلمات	٣٧	٦	اناث	اناث	ابتدائي	وادي عمضان	١
	١٤	١	اناث	اناث	تعليم كبيرات	وادي عمضان	٢

خدمات عامة

مياه عامه - كهرباء عامه - خدمة بلديه - خدمة بريد - هاتف - بث تلفزيوني

الهده

البعد عن المركز ١٦ كم - الاتجاه جنوب شرق - نوع الطريق اسفلت
أقرب مدينة أو قرية بها تعليم عويره البعد ٤ كم - أقرب مدينة أو قرية بها صحة عويره البعد ٤ كم

خدمات عامة

كهرباء عامه - خدمة بلديه - خدمة بريد - هاتف - بث تلفزيوني

الغريه

البعد عن المركز ١٨ كم - الاتجاه جنوب شرق - نوع الطريق اسفلت
أقرب مدينة أو قرية بها تعليم عويره البعد ٢ كم - أقرب مدينة أو قرية بها صحة عويره البعد ٢ كم

خدمات عامة

كهرباء عامه - خدمة بلديه - خدمة بريد - هاتف - بث تلفزيوني

عويره

البعد عن المركز ٢٠ كم - الاتجاه جنوب شرق - نوع الطريق اسفلت

خدمات التعليم

معلمين	عدد		الجنس		نوع التعليم	اسم المدرسة	مسلسل
	الطلبة	الفصول	ذكور	اناث			
٨	٨٢	٦	ذكور		ابتدائي	عويره	١
١١	٤٨	٣	ذكور		متوسط	عويره	٢
٧	٧٤	٦	اناث		ابتدائي	عويره	٣
٧	٥٤	٣	اناث		متوسط	عويره	٤
١	٧	١	اناث		تعليم كبيرات	عويره	٥

خدمات الصحة

عدد الاسرة	الاسم	الوحدات الصحية
-	عويره	مركز رعاية صحية أولية

خدمات عامة

كهرباء عامه - خدمة بلديه - خدمة بريد - هاتف - بث تلفزيوني

مركز برحرح السوق والجحاف

برحرح السوق والجحاف

البعد عن المحافظة ٣٠ كم - الاتجاه شمال - نوع الطريق اسفلت

خدمات التعليم

معلمين	عدد		الجنس		نوع التعليم	اسم المدرسة	مسلسل
	الطلبة	الفصول	ذكور	اناث			
١٥	١٤٨	٦	ذكور		ابتدائي	برحرح	١
١٥	١٣٠	٧	ذكور		متوسط	برحرح	٢
١٤	١٤٧	٥	ذكور		ثانوي	برحرح	٣
١	١٠	٢	-		رياض اطفال	برحرح اطفال المركز	٤
٩	١٢٥	٦	اناث		ابتدائي	برحرح السوق	٥

تابع خدمات التعليم

مستل	اسم المدرسة	نوع التعليم	الجنس		
			ذكور	اناث	عدد
			معلمين	الطلبة	الفصول
٦	بررح السوق	متوسط	٦	١٥٢	٦
٧	بررح	ثانوي	٦	١٧٨	٦
٨	بررح	تعليم كبيرات	٢	٥	٢

خدمات الصحة

الوحدات الصحية	الاسم	عدد الاسرة
مركز رعاية صحية أولية	بررح	-

خدمات عامة

مركز اداري - مركز تنمية - شرطة - كهرباء عامه - خدمة بلدية - خدمة بريد - هاتف دوائر حكومية - بث تلفزيوني

الهرة

البعد عن المركز ٢ كم - الاتجاه غرب - نوع الطريق سهل
أقرب مدينة أو قرية بها تعليم بررح السوق والجحاف البعد ٢ كم - أقرب مدينة أو قرية بها صحة بررح السوق والجحاف البعد ٢ كم

خدمات عامة

مياه عامه - كهرباء عامه - خدمة بريد - بث تلفزيوني

القعره

البعد عن المركز ٧ كم - الاتجاه جنوب - نوع الطريق وعر
أقرب مدينة أو قرية بها صحة بررح السوق والجحاف البعد ٧ كم

خدمات التعليم

مستل	اسم المدرسة	نوع التعليم	الجنس		
			ذكور	اناث	عدد
			معلمين	الطلبة	الفصول
١	بنو عمران	ابتدائي	٥	١٦	٥

خدمات عامة

كهرباء عامه - بث تلفزيوني

المقارنه

البعد عن المركز ٥ كم - الاتجاه جنوب - نوع الطريق وعر
أقرب مدينة أو قرية بها صحة بررح السوق والجحاف البعد ٥ كم

خدمات التعليم

مستل	اسم المدرسة	نوع التعليم	الجنس		
			ذكور	اناث	عدد
			معلمين	الطلبة	الفصول
١	بنو عمران	ابتدائي	٥	٢٢	٥

خدمات عامة

كهرباء عامه - خدمة بريد - بث تلفزيوني

السنة

البعد عن المركز ٤ كم - الاتجاه شمال - نوع الطريق سهل
أقرب مدينة أو قرية بها صحة برحرح السوق والجحاف البعد ٤ كم

خدمات التعليم

معلمين	عدد		الجنس		نوع التعليم	اسم المدرسة	مسلسل
	الطلبة	الفصول	ذكور	اناث			
معلمات	١٢	٥	ذكور	اناث	ابتدائي	سيحان	١
٥							

خدمات عامة

كهرباء عامه - خدمة بريد - بث تلفزيوني

الثوده

البعد عن المركز ٤ كم - الاتجاه شمال شرق - نوع الطريق اسفلت
أقرب مدينة أو قرية بها تعليم سيحان البعد ١ كم - أقرب مدينة أو قرية بها صحة برحرح السوق والجحاف البعد ٤ كم

خدمات عامة

كهرباء عامه - هاتف

العراق والحويه

البعد عن المركز ٧ كم - الاتجاه جنوب - نوع الطريق اسفلت
أقرب مدينة أو قرية بها صحة برحرح السوق والجحاف البعد ٧ كم

خدمات التعليم

معلمين	عدد		الجنس		نوع التعليم	اسم المدرسة	مسلسل
	الطلبة	الفصول	ذكور	اناث			
معلمات	٢٨	٥	ذكور	اناث	ابتدائي	ال فاضل	١
٨					متوسط	ال فاضل	٢
١١					ابتدائي	ال فاضل	٣
٤	٢٢	٦	ذكور	اناث			

خدمات عامة

كهرباء عامه - خدمة بريد - بث تلفزيوني

الخاجه

البعد عن المركز ١٠ كم - الاتجاه جنوب شرق - نوع الطريق اسفلت
أقرب مدينة أو قرية بها صحة ال نعمه البعد ٣ كم

خدمات التعليم

معلمين	عدد		الجنس		نوع التعليم	اسم المدرسة	مسلسل
	الطلبة	الفصول	ذكور	اناث			
معلمات	١٩	٦	ذكور	اناث	ابتدائي	الخاجه بدوس	١
٥							

خدمات عامة

كهرباء عامه - خدمة بريد - بث تلفزيوني

العذبه

البعد عن المركز ٩ كم - الاتجاه جنوب شرق - نوع الطريق اسفلت
أقرب مدينة أو قرية بها صحة برحرح السوق والجحاف البعد ٩ كم

خدمات التعليم

معلمين	عدد		الجنس		نوع التعليم	اسم المدرسة	مسلسل
	الطلبة	الفصول	ذكور	اناث			
معلمات	٨	٢٤	٦	ذكور	ابتدائي	دوس بني فهم	١

خدمات عامة

كهرباء عامه - خدمة بريد - بث تلفزيوني

الجبور

البعد عن المركز ١٥ كم - الاتجاه جنوب شرق - نوع الطريق اسفلت ٩ كم - وعر ٦ كم
أقرب مدينة أو قرية بها تعليم الخاجه البعد ٥ كم - أقرب مدينة أو قرية بها صحة ال نعمه البعد ٥ كم

خدمات عامة

مياه عامه - كهرباء عامه - بث تلفزيوني

خلاصة عامة عن الخدمات في مركز المحافظة (المخوة)

البعد عن الامارة ٥٠ كم - الاتجاه غرب - نوع الطريق إسفلت

خدمات التعليم الحكومي

إناث				نوع التعليم	ذكور			
عدد					عدد			
المعلمات	الطالبات	الفصول	المدارس		المعلمين	الطلاب	الفصول	المدارس
٣	٢٨	٢	١	رياض أطفال	-	-	-	-
٥٩	٦٩٩	٣٧	٤	ابتدائي	٧١	٦٦٤	٣٩	٥
٣٣	٥٢٨	٢٠	٢	متوسط	٥٥	٤٧٧	٢١	٤
٢٩	٧٥٢	١٩	١	ثانوي	٥٥	٦١٦	٢٢	٢
١٢	١٨٧	٩	١	ابتدائي تحفيظ قرآن	١١	١٤٧	٦	١
٥	٤٣	٣	١	متوسط تحفيظ قرآن	١٠	٤٠	٣	١
٢	٣٨	٢	١	تعليم كبار/كبيرات	٠	١٣	١	١
-	-	-	-	متوسط ليالي	٠	٥٥	٣	١
-	-	-	-	ثانوي ليالي	٠	٨٠	٣	١
-	-	-	-	معهد التربية الفكرية	٠	١٦	٢	١
٢٧	١٢٩٨	١٣	١	الكلية المتوسطة	-	-	-	-

خدمات الصحة

عدد					القطاع
مراكز الإسعاف	المراكز والمستوصفات	الأطباء	الاسرة	المستشفيات	
١	١	٢٣	٥٨	١	حكومي
-	٢	-	-	-	أهلي

خدمات عامة

مركز اداري - دفاع مدني - فرع زراعي - وكالة سفر - ضمان اجتماعي - مجمع قروي - محكمة - مكتبة عامة - كتابة عدل - مركز هيئة - فرع أوقاف - شرطة - مرور - مياة عامة - كهرباء عامة - مكتب بريد - مكتب برق - هاتف - بث تلفزيوني - تلکس - ادارة تعليم بنين - مندوبية تعليم بنات - خدمات مصرفية

المقعد

البعден المحافظة ٣ كم - الاتجاه شرق - نوع الطريق وعر
أقرب مدينة أو قرية بها صحة المخواه البعد ٣ كم

خدمات التعليم

مستل	اسم المدرسة	نوع التعليم	الجنس		
			ذكور	اناث	عدد
			معلمين	الطلبة	الفصول
١	العياش	ابتدائي	٨	٥١	٦
٢	العياش	ابتدائي	٩	٤٠	٦

خدمات عامة

كهرباء عامه - خدمة بلديه - خدمة بريد - بث تلفزيوني
--

المضاحه

البعден المحافظة ٦ كم - الاتجاه شرق - نوع الطريق وعر
أقرب مدينة أو قرية بها صحة المخواه البعد ٦ كم

خدمات التعليم

مستل	اسم المدرسة	نوع التعليم	الجنس		
			ذكور	اناث	عدد
			معلمين	الطلبة	الفصول
١	وادي ضيان	ابتدائي	٨	٣٤	٦
٢	ضيان	متوسط	٠	٢٨	٣

خدمات عامة

خدمة بريد - هاتف - بث تلفزيوني

البيطيره

البعден المحافظة ٩ كم - الاتجاه شرق - نوع الطريق وعر
أقرب مدينة أو قرية بها صحة المخواه البعد ٩ كم

خدمات التعليم

مستل	اسم المدرسة	نوع التعليم	الجنس		
			ذكور	اناث	عدد
			معلمين	الطلبة	الفصول
١	البيطيره	ابتدائي	٧	٢٨	٥
٢	ضيان بني دحيم	ابتدائي	٤	١٨	٦

خدمات عامة

خدمة بريد - بث تلفزيوني

المروه

البعден المحافظة ٦ كم - الاتجاه شمال شرق - نوع الطريق اسفلت
أقرب مدينة أو قرية بها صحة المخواه البعد ٦ كم

خدمات التعليم

مستل	اسم المدرسة	نوع التعليم	الجنس		
			ذكور	اناث	عدد
			معلمين	الطلبة	الفصول
١	بدر	ابتدائي	١١	١٣١	٦
٢	الامام مالك	متوسط	١١	١٠٢	٣

تابع خدمات التعليم

معلمين	عدد		الجنس	نوع التعليم	اسم المدرسة	مسلسل
	معلمات	الطلبة				
١٠	١٠١	٦	ذكور	ابتدائي متوسط	المروه المروه	٣ ٤
٥	٦٠	٣	اناث			

خدمات عامة

كهرباء عامه - خدمة بلدية - خدمة بريد - هاتف - بث تلفزيوني

العوفه

البعد عن المحافظة ٨ كم - الاتجاه شمال شرق - نوع الطريق اسفلت
أقرب مدينة أو قرية بها تعليم المروه البعد ٢ كم - أقرب مدينة أو قرية بها صحة المخواه البعد ٨ كم

خدمات عامة

كهرباء عامه - خدمة بلدية - هاتف - بث تلفزيوني

الميدان والغصنة

البعد عن المحافظة ١٧ كم - الاتجاه شمال - نوع الطريق اسفلت ٥ كم - وعمر ١٢ كم

خدمات التعليم

معلمين	عدد		الجنس	نوع التعليم	اسم المدرسة	مسلسل
	معلمات	الطلبة				
١٢	١١٤	٦	ذكور	ابتدائي	عمر بن عبد العزيز	١
١١	٩٧	٥	ذكور	متوسط	زيد بن حارثه	٢
٠	١٣	١	ذكور	تعليم كبار	عمر بن عبد العزيز	٣
١٢	١١٥	٦	اناث	ابتدائي	ممنا بني عبيد	٤
٦	٨٨	٣	اناث	متوسط	ممنا بني عبيد	٥
٥	٧٩	٣	اناث	ثانوي	ممنا بني عبيد	٦

خدمات الصحة

عدد الاسرة	الاسم	الوحدات الصحية
-	وادي ممنا	مركز رعاية صحية أولية

خدمات عامة

كهرباء عامه - خدمة بريد - بث تلفزيوني

بني يحمّد

البعد عن المحافظة ٢٢ كم - الاتجاه شمال - نوع الطريق اسفلت ٥ كم - وعمر ١٧ كم
أقرب مدينة أو قرية بها صحة المخواه البعد ٢٢ كم

خدمات التعليم

معلمين	عدد		الجنس	نوع التعليم	اسم المدرسة	مسلسل
	معلمات	الطلبة				
١٠	٦٧	٦	ذكور	ابتدائي	بني يحمّد	١
٠	١٠	١	ذكور	تعليم كبار	بني يحمّد	٢
٨	٤١	٥	اناث	ابتدائي	ممنا بني يحمّد	٣

خدمات عامة

كهرباء عامه - خدمة بريد - بث تلفزيوني

الرششه

البعد عن المحافظة ١٣ كم - الاتجاه شمال غرب - نوع الطريق اسفلت
أقرب مدينة أو قرية بها تعليم الحمده البعد ٣ كم

خدمات الصحة

الوحدات الصحية	الإسم	عدد الأسرة
مركز رعاية صحية أولية	الرششه	-

خدمات عامة

كهرباء عامه - خدمة بلديه - خدمة بريد - بث تلفزيوني
--

الحمده

البعد عن المحافظة ١٠ كم - الاتجاه شمال غرب - نوع الطريق اسفلت
أقرب مدينة أو قرية بها صحة الرششه البعد ٣ كم

خدمات التعليم

مسلسل	اسم المدرسة	نوع التعليم	الجنس		عدد		
			ذكور	إناث	الفصول	الطلبة	معلمين
١	عمرو بن العاص	ابتدائي	ذكور		٦	١٠٦	٩
٢	عمرو بن العاص	متوسط	ذكور		٣	٣٧	٨
٣	سقامه	ابتدائي	إناث		٦	٩٢	١٠
٤	سقامه	متوسط	إناث		٣	٨٥	٧

خدمات عامة

كهرباء عامه - خدمة بريد - بث تلفزيوني

مليل

البعد عن المحافظة ١١ كم - الاتجاه شمال غرب - نوع الطريق اسفلت ٩ كم - وع ٢ كم
أقرب مدينة أو قرية بها صحة الرششه البعد ٧ كم

خدمات التعليم

مسلسل	اسم المدرسة	نوع التعليم	الجنس		عدد		
			ذكور	إناث	الفصول	الطلبة	معلمين
١	سلمان الفارسي	ابتدائي	ذكور		٦	٥١	٩
٢	وادي مليل	ابتدائي	إناث		٦	٤٤	٨

خدمات عامة

كهرباء عامه - خدمة بلديه - خدمة بريد - بث تلفزيوني
--

الحلال

البعد عن المحافظة ١٢ كم - الاتجاه شمال - نوع الطريق اسفلت ٥ كم - وع ٧ كم
أقرب مدينة أو قرية بها صحة المخواه البعد ١٢ كم

خدمات التعليم

مسلسل	اسم المدرسة	نوع التعليم	الجنس		عدد		
			ذكور	إناث	الفصول	الطلبة	معلمين
١	رحبه	ابتدائي		إناث	٦	٤٩	٩

خدمات عامة

كهرباء عامه - خدمة بريد - بث تلفزيوني

الصعيه

البعد عن المحافظة ٢٢ كم - الاتجاه جنوب شرق - نوع الطريق اسفلت ٦ كم - وعمر ١٦ كم
أقرب مدينة أو قرية بها صحة المخواه البعد ٢٢ كم

خدمات التعليم

مستل	اسم المدرسة	نوع التعليم	الجنس		
			ذكور	اناث	عدد
			معلمين	الطلبة	الفصول
١	حنين	ابتدائي	١١	٣٨	٦
٢	حنين	متوسط	٧	٢٨	٣
٣	حنين	تعليم كبار	٠	١٥	١
٤	الحمرة	ابتدائي	١٠	٥٧	٦
٥	الحمرة	متوسط	٥	٢٦	٣

خدمات عامة

خدمة بريد

الصور

البعد عن المحافظة ٦ كم - الاتجاه جنوب شرق - نوع الطريق اسفلت ٣ كم - وعمر ٣ كم
أقرب مدينة أو قرية بها صحة المخواه البعد ٦ كم

خدمات التعليم

مستل	اسم المدرسة	نوع التعليم	الجنس		
			ذكور	اناث	عدد
			معلمين	الطلبة	الفصول
١	حده الوثبات بالملح	ابتدائي	١٠	٩٨	٦
٢	الصور	متوسط	٧	١٧	٣

خدمات عامة

كهرباء عامه - خدمة بلديه - خدمة بريد - بث تلفزيوني
--

فاجه

البعد عن المحافظة ٧ كم - الاتجاه جنوب شرق - نوع الطريق اسفلت ٣ كم - وعمر ٤ كم
أقرب مدينة أو قرية بها صحة المخواه البعد ٧ كم

خدمات التعليم

مستل	اسم المدرسة	نوع التعليم	الجنس		
			ذكور	اناث	عدد
			معلمين	الطلبة	الفصول
١	وادي الملاح	ابتدائي	٨	١٢٦	٦
٢	وادي الملاح	متوسط	٧	٥٤	٣

خدمات عامة

كهرباء عامه - خدمة بلديه - خدمة بريد - بث تلفزيوني
--

رهوه الشراء

البعد عن المحافظة ٥ كم - الاتجاه جنوب غرب - نوع الطريق اسفلت
أقرب مدينة أو قرية بها صحة المخواه البعد ٥ كم

خدمات التعليم

مستل	اسم المدرسة	نوع التعليم	الجنس		
			ذكور	اناث	عدد
			معلمين	الطلبة	الفصول
١	مصعب بن عمير	ابتدائي	١٣	١١٢	٦
٢	رهوة الشراء	متوسط	٦	٦٩	٣
٣	الشوق بالاحسبه	ابتدائي	٩	٣٨	٦

خدمات عامة

كهرباء عامه - خدمة بلديه - خدمة بريد - بث تلفزيوني
--

العصداة

البعد عن المحافظة ١٦ كم - الاتجاه جنوب غرب - نوع الطريق اسفلت ١٢ كم - وعر ٤ كم
أقرب مدينة أو قرية بها صحة المخواه البعد ١٦ كم

خدمات التعليم

معلمين	عدد		الجنس		نوع التعليم	اسم المدرسة	مسلسل
	الطلبة	الفصول	ذكور	اناث			
١١	٦٣	٦	ذكور		ابتدائي	الحسن بن علي	١
٧	٣٩	٣	ذكور		متوسط	الحسن بن علي	٢
٧	٢٥	٥	اناث		ابتدائي	العصداة بالاحسبه	٣

خدمات عامة

كهرباء عامه - خدمة بريد - بث تلفزيوني

القضايا

البعد عن المحافظة ١٧ كم - الاتجاه جنوب غرب - نوع الطريق وعر
أقرب مدينة أو قرية بها صحة المخواه البعد ١٧ كم

خدمات التعليم

معلمين	عدد		الجنس		نوع التعليم	اسم المدرسة	مسلسل
	الطلبة	الفصول	ذكور	اناث			
٤	١٦	٥	ذكور		ابتدائي	الفلج بالاحسبه	١

خدمات عامة

كهرباء عامه - خدمة بريد - بث تلفزيوني

الفرع

البعد عن المحافظة ٢٦ كم - الاتجاه غرب - نوع الطريق اسفلت ٢٦ كم - وعر ١٧ كم

خدمات التعليم

معلمين	عدد		الجنس		نوع التعليم	اسم المدرسة	مسلسل
	الطلبة	الفصول	ذكور	اناث			
٧	٤٥	٦	ذكور		ابتدائي	شدا الاسفل	١
٨	٣٤	٣	ذكور		متوسط	شدا الاسفل	٢
١٠	٤٢	٣	ذكور		ثانوي	شدا الاسفل	٣
٧	٤١	٦	اناث		ابتدائي	شدا الاسفل	٤
٣	٤٠	٣	اناث		متوسط	شدا الاسفل	٥
٦	٣٧	٣	اناث		ثانوي	شدا الاسفل	٦

خدمات الصحة

عدد الاسرة	الاسم	الوحدات الصحية
-	شدا الاسفل	مركز رعاية صحية أولية

خدمات عامة

خدمة بريد - بث تلفزيوني

ثعلب

البعد عن المحافظة ٣٩ كم - الاتجاه غرب - نوع الطريق اسفلت ٩ كم - وعبر ٣٠ كم
أقرب مدينة أو قرية بها صحة الفرع البعد ١٣ كم

خدمات التعليم

مستسلسل	اسم المدرسة	نوع التعليم	الجنس		
			ذكور	الفصول	الطلبة
١	ثعلب بشدا الاسفل	ابتدائي	اناث	٦	١٢
			معلمين		
			معلمات		٥

خدمات عامة

خدمة بريد - بث تلفزيوني

مركز غامد الزناد

غامد الزناد

البعد عن المحافظة ٤٥ كم - الاتجاه جنوب غرب - نوع الطريق اسفلت

خدمات التعليم

مستسلسل	اسم المدرسة	نوع التعليم	الجنس		
			ذكور	الفصول	الطلبة
١	معاذ بن جبل	ابتدائي	ذكور	٧	٨٧
٢	الامام الشافعي	ابتدائي تحفيظ قرآن	ذكور	٦	١١١
٣	عبد الله بن مسعود	متوسط	ذكور	٦	١٠٧
٤	الامام الشافعي	متوسط تحفيظ قرآن	ذكور	٢	٣٠
٥	غامد الزناد	رياض اطفال	-	٢	٣٢
٦	غامد الزناد	ابتدائي	اناث	٩	٢٠١
٧	غامد الزناد	ابتدائي تحفيظ قرآن	اناث	٣	٣٤
٨	غامد الزناد	متوسط	اناث	٦	١٢٦
٩	غامد الزناد	ثانوي	اناث	٩	٢٧٢
			معلمين		
			معلمات		١٣

خدمات الصحة

عدد الأسرة	الاسم	الوحدات الصحية
-	غامد الزناد	مركز رعاية صحية أولية

خدمات عامة

مركز اداري - دفاع مدني - محكمة - مركز هيئة - شرطة - كهرباء عامه - خدمة بلدية - خدمة بريد - مكتب برق - هاتف - بث تلفزيوني - تلكس - مندوبية تعليم بنات
--

الهتافره

البعد عن المركز ٧ كم - الاتجاه جنوب شرق - نوع الطريق اسفلت ٦ كم - وعبر ١ كم

أقرب مدينة أو قرية بها صحة الرهوان البعد ٧ كم

خدمات التعليم

مستسلسل	اسم المدرسة	نوع التعليم	الجنس		
			ذكور	الفصول	الطلبة
١	الامام أحمد بن حنبل	ابتدائي	ذكور	٧	٧٩
٢	الامام احمد بن حنبل	متوسط	ذكور	٦	١٣٠
٣	الامام احمد بن حنبل	ثانوي	ذكور	١٠	٢٥٠
٤	القحزه	ابتدائي	اناث	٦	٦١
٥	القحزه	متوسط	اناث	٣	٣٢
			معلمين		
			معلمات		١٤

خدمات عامة

كهرباء عامه - خدمة بريد - بث تلفزيوني

القريع

البعد عن المركز ١٢ كم - الاتجاه جنوب شرق - نوع الطريق وعمر
أقرب مدينة أو قرية بها صحة الرهوان البعد ١٢ كم

خدمات التعليم

مسلسل	اسم المدرسة	نوع التعليم	الجنس		
			ذكور	اناث	عدد
			معلمين	الطلبة	الفصول
١	الامام ابو حنيفه	ابتدائي	١٧	٩٣	٩
٢	الامام ابو حنيفه	تعليم كبار	٠	٧	١
٣	رحاضه	ابتدائي	٩	٨٢	٦
٤	رحاضه	متوسط	٥	٤٣	٣

خدمات عامة

كهرباء عامه - خدمة بريد - بث تلفزيوني

الطنف

البعد عن المركز ٤ كم - الاتجاه شمال - نوع الطريق وعمر
أقرب مدينة أو قرية بها صحة الرهوان البعد ٤ كم

خدمات التعليم

مسلسل	اسم المدرسة	نوع التعليم	الجنس		
			ذكور	اناث	عدد
			معلمين	الطلبة	الفصول
١	عبد الله بن الزبير	ابتدائي	١٠	٧٦	٦
٢	ال بجاد	ابتدائي	٩	٦٧	٦
٣	ال بجاد	متوسط	٧	٣٥	٣

خدمات عامة

كهرباء عامه - خدمة بريد - بث تلفزيوني

مركز ناوان

ناوان

البعد عن المحافظة ٤٥ كم - الاتجاه غرب - نوع الطريق اسفلت

خدمات التعليم

مسلسل	اسم المدرسة	نوع التعليم	الجنس		
			ذكور	اناث	عدد
			معلمين	الطلبة	الفصول
١	الامام عبد الرحمن بن فيصل	ابتدائي	٢٢	٢٣٢	١٣
٢	الامير سلطان بن عبد العزيز	متوسط	١٣	١٢٨	٤
٣	الامير سلطان بن عبد العزيز	ثانوي	٦	١٠٨	٤
٤	ناوان	ابتدائي	١٥	١٦٠	٨
٥	ناوان	ابتدائي تحفيظ قرآن	٤	٥٨	٤
٦	ناوان	متوسط	٧	١٩٠	٦
٧	ناوان	ثانوي	١١	١٣١	٦

خدمات الصحة

عدد الاسرة	الاسم	الوحدات الصحية
-	ناوان	مركز رعاية صحية أولية

خدمات عامة

مركز اداري - دفاع مدني - مركز هيئه - شرطة - مياه عامه - كهرباء عامه - خدمة بلديه - خدمة بريد - هاتف دوائر حكوميه - بث تلفزيوني

المقاري

البعد عن المركز ١ كم - الاتجاه جنوب غرب - نوع الطريق سهل
أقرب مدينة أو قرية بها تعليم ناوان البعد ١ كم - أقرب مدينة أو قرية بها صحة ناوان البعد ١ كم

خدمات عامة

مياه عامه - كهرباء عامه - بث تلفزيوني

الحجروف

البعد عن المركز ٢ كم - الاتجاه جنوب - نوع الطريق سهل
أقرب مدينة أو قرية بها تعليم ناوان البعد ٢ كم - أقرب مدينة أو قرية بها صحة ناوان البعد ٢ كم

خدمات عامة

مياه عامه - كهرباء عامه - بث تلفزيوني

الزباره

البعد عن المركز ٢ كم - الاتجاه جنوب - نوع الطريق وعر
أقرب مدينة أو قرية بها تعليم ناوان البعد ٢ كم - أقرب مدينة أو قرية بها صحة ناوان البعد ٢ كم

خدمات عامة

مياه عامه - كهرباء عامه - بث تلفزيوني

المساقه

البعد عن المركز ٢ كم - الاتجاه جنوب - نوع الطريق سهل
أقرب مدينة أو قرية بها تعليم ناوان البعد ٢ كم - أقرب مدينة أو قرية بها صحة ناوان البعد ٢ كم

خدمات عامة

مياه عامه - كهرباء عامه - بث تلفزيوني

الصهوه

البعد عن المركز ٥ كم - الاتجاه جنوب - نوع الطريق سهل
أقرب مدينة أو قرية بها تعليم ناوان البعد ٥ كم - أقرب مدينة أو قرية بها صحة ناوان البعد ٥ كم

خدمات عامة

مياه عامه - كهرباء عامه - بث تلفزيوني

الصفوق

البعد عن المركز ٦ كم - الاتجاه جنوب غرب - نوع الطريق سهل
أقرب مدينة أو قرية بها تعليم ناوان البعد ٦ كم - أقرب مدينة أو قرية بها صحة ناوان البعد ٦ كم

خدمات عامة

مياه عامه - كهرباء عامه - بث تلفزيوني

عقده ال سعد

البعد عن المركز ٥ كم - الاتجاه جنوب غرب - نوع الطريق اسفلت
أقرب مدينة أو قرية بها صحة ناوان البعد ٥ كم

خدمات التعليم

مستسل	اسم المدرسة	نوع التعليم	الجنس		عدد		
			ذكور	اناث	الفصول	الطلبة	معلمين معلمات
١	العقده	ابتدائي		اناث	٦	٦٤	٨

خدمات عامة

مياه عامه - كهرباء عامه - بث تلفزيوني

القعر

البعد عن المركز ٢٣ كم - الاتجاه شرق - نوع الطريق اسفلت ٦ كم - وع ١٧ كم
أقرب مدينة أو قرية بها صحة ناوان البعد ٢٣ كم

خدمات التعليم

مستسل	اسم المدرسة	نوع التعليم	الجنس		عدد		
			ذكور	اناث	الفصول	الطلبة	معلمين معلمات
١	الامام السيوطي	ابتدائي	ذكور		٥	٢٥	٩
٢	القعر	ابتدائي		اناث	٦	٢٥	٧

خدمات عامة

خدمة بريد

المزيرعه

البعد عن المركز ٧٥ كم - الاتجاه شمال - نوع الطريق اسفلت ٢٧ كم - سهل ٤٨ كم
أقرب مدينة أو قرية بها صحة ناوان البعد ٧٥ كم

خدمات التعليم

مستسل	اسم المدرسة	نوع التعليم	الجنس		عدد		
			ذكور	اناث	الفصول	الطلبة	معلمين معلمات
١	الرايمه - ابن كثير	ابتدائي	ذكور		٥	٣٩	٨
٢	المزيرعه	ابتدائي		اناث	٦	٧٨	١٠

خدمات عامة

خدمة بريد

البضعه

البعد عن المركز ٥١ كم - الاتجاه شمال - نوع الطريق اسفلت ٢٧ كم - سهل ٢٤ كم
أقرب مدينة أو قرية بها صحة ناوان البعد ٥١ كم

خدمات التعليم

مستسل	اسم المدرسة	نوع التعليم	الجنس		عدد		
			ذكور	اناث	الفصول	الطلبة	معلمين معلمات
١	سهيل بن عمرو	ابتدائي	ذكور		٦	٧٤	٩
٢	سهيل بن عمرو	تعليم كبار	ذكور		١	١٠	٠
٣	البضعه بالشعب	ابتدائي		اناث	٦	٢٩	٧

خدمات عامة

خدمة بريد

مركز زناد البطاط

الزناد

البعد عن المحافظة ٢٠ كم - الاتجاه غرب - نوع الطريق اسفلت

خدمات التعليم

مستسل	اسم المدرسة	نوع التعليم	الجنس			عدد	
			ذكور	اناث	الفصول	الطلبة	معلمين
١	خالد بن الوليد	ابتدائي	ذكور		٦	١١٨	١٢
٢	البراء بن مالك	متوسط	ذكور		٦	١٥١	١٠
٣	البراء بن مالك	ثانوي	ذكور		٤	٩٠	١٠
٤	زناد البطاط	متوسط	اناث		٣	٨٢	٧

خدمات الصحة

الوحدات الصحية	الاسم	عدد الاسرة
مركز رعاية صحية أولية	بطاط	-

خدمات عامة

مركز اداري - كهرباء عامه - خدمة بلديه - خدمة بريد - بث تلفزيوني

الحوايا (الحداب)

البعد عن المركز ١ كم - الاتجاه غرب - نوع الطريق اسفلت

أقرب مدينة أو قرية بها تعليم الزناد البعد ١ كم - أقرب مدينة أو قرية بها صحة الزناد البعد ١ كم

خدمات عامة

شرطة - كهرباء عامه - خدمة بلديه - بث تلفزيوني

الاحد

البعد عن المركز ٢ كم - الاتجاه شمال غرب - نوع الطريق وعر

أقرب مدينة أو قرية بها صحة الزناد البعد ٢ كم

خدمات التعليم

مستسل	اسم المدرسة	نوع التعليم	الجنس			عدد	
			ذكور	اناث	الفصول	الطلبة	معلمين
١	بطاط الزناد	ابتدائي		اناث	٦	١٠٨	١٠

خدمات عامة

كهرباء عامه - خدمة بلديه - خدمة بريد - بث تلفزيوني
--

عرشا

البعد عن المركز ١٦ كم - الاتجاه شرق - نوع الطريق اسفلت ٢ كم - وعر ١٤ كم

أقرب مدينة أو قرية بها صحة الزناد البعد ١٦ كم

خدمات التعليم

مستسل	اسم المدرسة	نوع التعليم	الجنس			عدد	
			ذكور	اناث	الفصول	الطلبة	معلمين
١	سفيان بن عوف	ابتدائي	ذكور		٥	٢٢	٨
٢	عرشاء	ابتدائي		اناث	٥	٢٣	٧

خدمات عامة

خدمة بريد

حتي

البعد عن المركز ١٢ كم - الاتجاه شمال شرق - نوع الطريق اسفلت ٦ كم - وعمر ٦ كم
أقرب مدينة أو قرية بها صحة الزناد البعد ١٢ كم

خدمات التعليم

معلمين	عدد		الجنس	نوع التعليم	اسم المدرسة	مسلسل
	الطلبة	الفصول				
٩	٨٥	٦	ذكور	ابتدائي	الامام البخاري	١
٩	٥٧	٦	اناث	ابتدائي	حواز حتي	٢

خدمات عامة

كهرباء عامه - خدمة بريد - بث تلفزيوني

مركز شدا الاعلى

الكبسبه

البعد عن المحافظة ٣٢ كم - الاتجاه غرب - نوع الطريق اسفلت ٢٠ كم - وعمر ١٢ كم

خدمات التعليم

معلمين	عدد		الجنس	نوع التعليم	اسم المدرسة	مسلسل
	الطلبة	الفصول				
٦	٣٧	٣	اناث	ثانوي	شدا الاسفل	١

خدمات الصحة

عدد الاسرة	الاسم	الوحدات الصحية
-	شدا الاعلى	مركز رعاية صحية أولية

خدمات عامة

مركز اداري - خدمة بريد - هاتف - بث تلفزيوني

الصور

البعد عن المركز ٣ كم - الاتجاه شمال غرب - نوع الطريق وعمر
أقرب مدينة أو قرية بها صحة الكبسه البعد ٣ كم

خدمات التعليم

معلمين	عدد		الجنس	نوع التعليم	اسم المدرسة	مسلسل
	الطلبة	الفصول				
٧	٣٩	٦	ذكور	ابتدائي	ابو ايوب الانصاري	١
٩	٢٨	٦	إناث	ابتدائي	شدا زهران - شدا الاعلى	٢
٧	٢٥	٣	إناث	متوسط	شدا زهران - شدا الاعلى	٣
٥	٢١	٣	إناث	ثانوي	شدا الاعلى	٤

خدمات عامة

خدمة بريد - هاتف - بث تلفزيوني

مركز الجوه

آل عياش

البعден المحافظة ١٧ كم - الاتجاه شمال - نوع الطريق اسفلت
أقرب مدينة أو قرية بها صحة الريانه البعد ٣ كم

خدمات التعليم

مستل	اسم المدرسة	نوع التعليم	الجنس		
			ذكور	اناث	عدد
معلمين	الطلبة	الفصول	معلمين	معلمات	
١	الامير محمد بن سعود	ابتدائي	٦	١١٦	١٢
٢	الامير محمد بن سعود	متوسط	٣	٨٠	٧
٣	الامير محمد بن سعود	ثانوي	٣	٨٣	٧

خدمات عامة

مركز اداري - كهرباء عامه - خدمة بلديه - خدمة بريد - هاتف - بث تلفزيوني

آل طارق

البعден المركز ١ كم - الاتجاه جنوب - نوع الطريق اسفلت
أقرب مدينة أو قرية بها صحة الريانه البعد ٣ كم

خدمات التعليم

مستل	اسم المدرسة	نوع التعليم	الجنس		
			ذكور	اناث	عدد
معلمين	الطلبة	الفصول	معلمين	معلمات	
١	الجوه	ابتدائي	٦	١٠٧	٩
٢	الجوه	متوسط	٣	٥٤	٦

خدمات عامة

كهرباء عامه - خدمة بلديه - خدمة بريد - بث تلفزيوني

الريانه

البعден المركز ٣ كم - الاتجاه جنوب شرق - نوع الطريق اسفلت

خدمات التعليم

مستل	اسم المدرسة	نوع التعليم	الجنس		
			ذكور	اناث	عدد
معلمين	الطلبة	الفصول	معلمين	معلمات	
١	الجوه	ثانوي	٦	١٤٦	٣

خدمات الصحة

الاسم	الوحدات الصحية	عدد الاسرة
الجوه	مركز رعاية صحية أولية	-

خدمات عامة

كهرباء عامه - خدمة بلديه - خدمة بريد - بث تلفزيوني

حصن الجناب

البعد عن المركز ٥ كم - الاتجاه غرب - نوع الطريق وعر
أقرب مدينة أو قرية بها صحة الريانه البعد ٧ كم

خدمات التعليم

مستسل	اسم المدرسة	نوع التعليم	الجنس		عدد		
			ذكور	إناث	معلمين	الطلبة	الفصول
١	الامام مسلم	ابتدائي	ذكور		٩	١٢٢	٦
٢	الامام مسلم	متوسط	ذكور		١٠	٥٤	٣
٣	هوران	ابتدائي	إناث		٩	١٢٢	٦
٤	هوران	متوسط	إناث		٧	٦٨	٣

خدمات عامة

كهرباء عامه - خدمة بريد - بث تلفزيوني

الجهلان

البعد عن المركز ٦ كم - الاتجاه جنوب غرب - نوع الطريق وعر
أقرب مدينة أو قرية بها تعليم آل عياش البعد ٦ كم - أقرب مدينة أو قرية بها صحة المخواه البعد ٨ كم

خدمات عامة

كهرباء عامه - هاتف - بث تلفزيوني

دار ال سعيد

البعد عن المركز ٤ كم - الاتجاه غرب - نوع الطريق وعر
أقرب مدينة أو قرية بها صحة المخواه البعد ١٤ كم

خدمات التعليم

مستسل	اسم المدرسة	نوع التعليم	الجنس		عدد		
			ذكور	إناث	معلمين	الطلبة	الفصول
١	وادي منجل	ابتدائي	إناث		٧	٢٠	٦
٢	وادي منجل	متوسط	إناث		٦	١٤	٣

خدمات عامة

كهرباء عامه - خدمة بريد

العراونه

البعد عن المركز ٦ كم - الاتجاه غرب - نوع الطريق وعر
أقرب مدينة أو قرية بها صحة المخواه البعد ٩ كم

خدمات التعليم

مستسل	اسم المدرسة	نوع التعليم	الجنس		عدد		
			ذكور	إناث	معلمين	الطلبة	الفصول
١	الحسن البصري	ابتدائي	ذكور		٨	٢٩	٥
٢	الحسن البصري	تعليم كبار	ذكور		٠	١٠	١

خدمات عامة

كهرباء عامه - خدمة بريد

مركز نصبه وجبال المسوده

الفيضي

البعد عن المحافظة ٢٣ كم - الاتجاه جنوب - نوع الطريق وعر
أقرب مدينة أو قرية بها تعليم القعره البعد ١ كم - أقرب مدينة أو قرية بها صحة المخواه البعد ٢٣ كم

خدمات عامة

مركز اداري - خدمة بريد - بث تلفزيوني

القعره

البعد عن المركز ١ كم - الاتجاه جنوب - نوع الطريق وعر
أقرب مدينة أو قرية بها صحة المخواه البعد ٢٣ كم

خدمات التعليم

مستسل	اسم المدرسة	نوع التعليم	الجنس		عدد	
			ذكور	اناث	الفصول	الطلبة
١	ابن سيرين	ابتدائي	٦	٦	٦	٥٨
٢	ابن سيرين	متوسط	٣	٣	٣	٥٢
						١١
						٦

خدمات عامة

خدمة بريد - بث تلفزيوني

القرى

البعد عن المركز ١ كم - الاتجاه جنوب غرب - نوع الطريق وعر
أقرب مدينة أو قرية بها صحة المخواه البعد ٢٤ كم

خدمات التعليم

مستسل	اسم المدرسة	نوع التعليم	الجنس		عدد	
			ذكور	اناث	الفصول	الطلبة
١	نصبه	ابتدائي	٦	٦	٦	٤٩
						٨

خدمات عامة

خدمة بريد - بث تلفزيوني

الكرى

البعد عن المركز ١ كم - الاتجاه شرق - نوع الطريق وعر
أقرب مدينة أو قرية بها صحة المخواه البعد ٣٠ كم

خدمات التعليم

مستسل	اسم المدرسة	نوع التعليم	الجنس		عدد	
			ذكور	اناث	الفصول	الطلبة
١	حذيفة بن اليمان	ابتدائي	٥	٥	٥	١٥
٢	المسوده	ابتدائي	٦	٦	٦	١٨
						٥
						٥

خدمات عامة

خدمة بريد

مركز نيرا

سند القهب

البعدهن المحافظة ٣٤ كم - الاتجاه شمال غرب - نوع الطريق اسفلت ٣٠ كم - وعر ٤ كم

خدمات التعليم

معلمين	عدد		الجنس		نوع التعليم	اسم المدرسة	مستل
	الطلبة	الفصول	ذكور	اناث			
٢١	١٨٦	١٢	ذكور		ابتدائي	الامام الترمذي	١
١٥	١١٢	٦	ذكور		متوسط	الامير نايف بن عبد العزيز	٢
١٢	٨٦	٤	ذكور		ثانوي	الامير نايف بن عبد العزيز	٣
١٣	١٥٧	٦	اناث		ابتدائي	نيرا	٤
٦	١٠١	٣	اناث		متوسط	نيرا	٥
٦	١٢٩	٥	اناث		ثانوي	نيرا	٦

خدمات الصحة

عدد الاسرة	الاسم	الوحدات الصحية
-	نيرا	مركز رعاية صحية أولية

خدمات عامة

مركز اداري - دفاع مدني - شرطة - كهرباء عامه - خدمة بريد - بث تلفزيوني

الشوال

البعدهن عن المركز ٥ كم - الاتجاه جنوب - نوع الطريق وعر
أقرب مدينة أو قرية بها صحة سند القهب البعد ٥ كم

خدمات التعليم

معلمين	عدد		الجنس		نوع التعليم	اسم المدرسة	مستل
	الطلبة	الفصول	ذكور	اناث			
٨	٩١	٦	اناث		ابتدائي	قراما بوادي نيرا	١
٧	٥٩	٣	اناث		متوسط	قراما بوادي نيرا	٢

خدمات عامة

كهرباء عامه - خدمة بريد - بث تلفزيوني

المرتباء

البعدهن عن المركز ٧ كم - الاتجاه جنوب - نوع الطريق وعر
أقرب مدينة أو قرية بها صحة سند القهب البعد ٧ كم

خدمات التعليم

معلمين	عدد		الجنس		نوع التعليم	اسم المدرسة	مستل
	الطلبة	الفصول	ذكور	اناث			
٨	٥٣	٤	ذكور		ابتدائي	ابن ماجه	١
٠	١٠	١	ذكور		تعليم كبار	ابن ماجه	٢

خدمات عامة

كهرباء عامه - خدمة بريد - بث تلفزيوني

احد القفره

البعد عن المركز ١٤ كم - الاتجاه جنوب - نوع الطريق وعر
أقرب مدينة أو قرية بها صحة سند القهب البعد ١٤ كم

خدمات التعليم

مستل	اسم المدرسة	نوع التعليم	الجنس		
			ذكور	اناث	عدد
معلمين	الطلبة	الفصول	معلمين	معلمات	
١	هارون الرشيد	ابتدائي	٦	٩٦	١٤
٢	هارون الرشيد	متوسط	٣	٧٥	٦
٣	القفره وقراما	ابتدائي	٦	٣٩	٨

خدمات عامة

كهرباء عامه - خدمة بريد - بث تلفزيوني

مركز بيبس

القتيباء

البعد عن المحافظة ٣٨ كم - الاتجاه جنوب غرب - نوع الطريق اسفلت ٢٢ كم - وعر ١٦ كم

خدمات التعليم

مستل	اسم المدرسة	نوع التعليم	الجنس		
			ذكور	اناث	عدد
معلمين	الطلبة	الفصول	معلمين	معلمات	
١	ابن قيم الجوزيه	ابتدائي	٦	٩٩	٩
٢	ابن قيم الجوزيه	متوسط	٣	٦٦	٨
٣	ابن قيم الجوزيه	ثانوي	٣	٥٧	١٢
٤	القتيباء بيبس	تعليم كبار	١	١٠	٠
٥	القتيباء بيبس	ابتدائي	٦	٣٩	٧

خدمات الصحة

الوحدات الصحية	الاسم	عدد الاسرة
مركز رعاية صحية أولية	وادي بيبس	-

خدمات عامة

مركز اداري - شرطة - خدمة بلديه - خدمة بريد - بث تلفزيوني
--

الاثنين

البعد عن المركز ١١ كم - الاتجاه جنوب غرب - نوع الطريق وعر
أقرب مدينة أو قرية بها صحة القتيباء البعد ١١ كم

خدمات التعليم

مستل	اسم المدرسة	نوع التعليم	الجنس		
			ذكور	اناث	عدد
معلمين	الطلبة	الفصول	معلمين	معلمات	
١	الامام الازاعي	ابتدائي	٦	٥٤	٩
٢	بيبس	ابتدائي	٦	٤٠	٨
٣	بيبس	متوسط	٣	٢٥	٦

خدمات عامة

خدمة بلديه - خدمة بريد - بث تلفزيوني

بريده

البعد عن المركز ١٢ كم - الاتجاه جنوب شرق - نوع الطريق وعر
أقرب مدينة أو قرية بها صحة القتيباء البعد ١٢ كم

خدمات التعليم

معلمين	عدد		الجنس		نوع التعليم	اسم المدرسة	مسلسل
	معلمات	الطلبة	الفصول	ذكور			
٩	٨٠	٦	ذكور		ابتدائي	عبد الله بن عمرو بن العاص	١
٣	٤٦	٣	ذكور		متوسط	عبد الله بن عمرو بن العاص	٢
٩	٥٨	٦	اناث		ابتدائي	بريده بلومه	٣

خدمات عامة

خدمة بلدية - خدمة بريد - بث تلفزيوني

وادي طفاله

البعد عن المركز ١٤ كم - الاتجاه شرق - نوع الطريق وعر
أقرب مدينة أو قرية بها صحة القتيباء البعد ١٤ كم

خدمات التعليم

معلمين	عدد		الجنس		نوع التعليم	اسم المدرسة	مسلسل
	معلمات	الطلبة	الفصول	ذكور			
٨	٣٠	٥	ذكور		ابتدائي	بلال بن رباح	١
٠	١٠	٢	ذكور		تعليم كبار	بلال بن رباح	٢
٤	١٥	٦	اناث		ابتدائي	طفاله	٣

خدمات عامة

خدمة بلدية - خدمة بريد - بث تلفزيوني

خلاصة عامة عن الخدمات في مركز المحافظة (العقيق)

البعد عن الامارة ٤٥ كم - الاتجاه شمال شرق - نوع الطريق إسفلت

خدمات التعليم الحكومي

إناث				نوع التعليم	ذكور			
عدد					عدد			
المعلمات	الطالبات	الفصول	المدارس		المعلمين	الطلاب	الفصول	المدارس
٥	٤٢	٤	٢	رياض أطفال	-	-	-	-
٥٤	٦٩١	٣٤	٤	ابتدائي	٦١	٥٦٦	٣٢	٣
٣٠	٣٨١	١٥	٢	متوسط	٣٨	٣٧٨	١٣	٢
١٠	٣١٦	١٢	١	ثانوي	٠	٢٥٠	٩	١
٤	١٢٧	٥	١	ابتدائي تحفيظ قرآن	١٣	١٧٤	٧	١
-	-	-	-	متوسط تحفيظ قرآن	١٠	٩١	٤	١
-	-	-	-	ثانوي تحفيظ قرآن	٢	٢٥	١	١
٧	٦٤	٧	٢	تعليم كبار/كبيرات	٠	٩	١	١

خدمات التعليم الأهلي

إناث				نوع التعليم	ذكور			
عدد					عدد			
المعلمات	الطالبات	الفصول	المدارس		المعلمين	الطلاب	الفصول	المدارس
٣	٢٤	٢	١	رياض أطفال	-	-	-	-

خدمات الصحة

عدد					القطاع
مراكز الإسعاف	المراكز والمستوصفات	الأطباء	الاسرة	المستشفيات	
-	٢	-	-	-	حكومي
-	١	-	-	-	أهلي

خدمات عامة

مركز اداري - دفاع مدني - فرع زراعي - مجمع قروي - محكمة - مركز هيئة - فرع أوقاف - شرطة - مرور - مياه عامة - كهرباء عامة - مكتب بريد - مكتب برق - هاتف - بث تلفزيوني - تليكس - خدمات مصرفية - وكالة سفر .

قرية وقهاوى ليف

البعد عن المحافظة ٢٢ كم - الاتجاه شرق - نوع الطريق اسفلت
أقرب مدينة أو قرية بها صحة العقيق البعد ٢٢ كم

خدمات التعليم

معلمين	عدد		الجنس	نوع التعليم	اسم المدرسة	مسلسل
	معلمات	الطلبة				
٨	٦٥	٦	ذكور	ابتدائي	ثراد	١
٠	٨	١	ذكور	تعليم كبار	ثراد	٢
٧	٤٧	٦	اناث	ابتدائي	ليف	٣

خدمات عامة

كهرباء عامه - خدمة بلديه - خدمة بريد - بث تلفزيوني
--

الخليف

البعد عن المحافظة ٣ كم - الاتجاه شرق - نوع الطريق اسفلت
أقرب مدينة أو قرية بها تعليم العقيق البعد ٣ كم - أقرب مدينة أو قرية بها صحة العقيق البعد ٣ كم

خدمات عامة

كهرباء عامه - خدمة بلديه - هاتف - بث تلفزيوني

المشيريف

البعد عن المحافظة ٤ كم - الاتجاه جنوب شرق - نوع الطريق اسفلت
أقرب مدينة أو قرية بها صحة العقيق البعد ٤ كم

خدمات التعليم

معلمين	عدد		الجنس	نوع التعليم	اسم المدرسة	مسلسل
	معلمات	الطلبة				
٨	٤٥	٦	ذكور	ابتدائي	المشيريف	١
٦	٥٣	٤	ذكور	ابتدائي	الغوث	٢
٩	٦١	٦	اناث	ابتدائي	المشيريف	٣

خدمات عامة

كهرباء عامه - خدمة بلديه - خدمة بريد - هاتف - بث تلفزيوني

الليحان

البعد عن المحافظة ١٤ كم - الاتجاه جنوب غرب - نوع الطريق اسفلت ٨ كم - وعبر ٦ كم
أقرب مدينة أو قرية بها تعليم العقيق البعد ١٤ كم - أقرب مدينة أو قرية بها صحة العقيق البعد ١٤ كم

خدمات عامة

كهرباء عامه - مكتب بريد - خدمة بلديه - بث تلفزيوني
--

مركز جرب

القطاعات والقاع

البعد عن المحافظة ٤٥ كم - الاتجاه شرق - نوع الطريق اسفلت
أقرب مدينة أو قرية بها تعليم جرب البعد ١ كم - أقرب مدينة أو قرية بها صحة جرب البعد ١ كم

خدمات عامة

مركز اداري - كهرباء عامه - خدمة بلديه - خدمة بريد - هاتف - بث تلفزيوني
--

جرب

البعد عن المركز ١ كم - الاتجاه شرق - نوع الطريق اسفلت

خدمات التعليم

مستسل	اسم المدرسة	نوع التعليم	الجنس		
			ذكور	اناث	عدد
معلمين	الطلبة	الفصول	معلمين	معلمات	عدد الاسرة
١	الامير عبد الله	ابتدائي	٩	١٥٤	١٤
٢	تحفيظ القران بجرب	ابتدائي تحفيظ قرآن	١	١٩	١
٣	الامير عبد الله	متوسط	٥	١١٢	٨
٤	الامير عبد الله	ثانوي	٤	٦٠	١٢
٥	الامير عبد الله	تعليم كبار	١	٥	٠
٦	جرب	ابتدائي	٦	١٢٦	٨
٧	جرب	متوسط	٣	٣٠	٧
٨	جرب	ثانوي	٣	٢٦	٤

خدمات الصحة

الوحدات الصحية	الاسم	عدد الاسرة
مركز رعاية صحية أولية	جرب	-

خدمات عامة

دفاع مدني - شرطة - كهرباء عامه - خدمة بلدية - خدمة بريد - هاتف - بث تلفزيوني
--

الفلق

البعد عن المركز ١٣ كم - الاتجاه غرب - نوع الطريق اسفلت ٨ كم - وع ٥ كم
أقرب مدينة أو قرية بها صحة جرب البعد ١٣ كم

خدمات التعليم

مستسل	اسم المدرسة	نوع التعليم	الجنس		
			ذكور	اناث	عدد
معلمين	الطلبة	الفصول	معلمين	معلمات	عدد الاسرة
١	اعالي جرب	ابتدائي	٦	٤٤	٨

خدمات عامة

كهرباء عامه - بث تلفزيوني

مركز كرا الحائط

الجفدره

البعد عن المحافظة ٢٦ كم - الاتجاه شمال غرب - نوع الطريق اسفلت ٢٣ كم - وع ٣ كم
أقرب مدينة أو قرية بها تعليم الخمايل البعد ٢ كم

خدمات الصحة

الوحدات الصحية	الاسم	عدد الاسرة
مركز رعاية صحية أولية	كرا الحائط	-

خدمات عامة

مركز اداري - شرطة - كهرباء عامه - خدمة بلدية - خدمة بريد - هاتف دوائر حكومية - بث تلفزيوني
--

الربوه

البعد عن المركز ١٦ كم - الاتجاه شرق - نوع الطريق وعر
أقرب مدينة أو قرية بها صحة الجفدره البعد ١٦ كم

خدمات التعليم

مستسلسل	اسم المدرسة	نوع التعليم	الجنس		عدد		
			ذكور	اناث	معلمين	الطلبة	الفصول
١	الربوه	ابتدائي	٦	٠	٨	٧٢	٦

خدمات عامة

كهرباء عامه - خدمة بريد - بث تلفزيوني

الحائط

البعد عن المركز ٣٥ كم - الاتجاه شرق - نوع الطريق وعر
أقرب مدينة أو قرية بها صحة الجفدره البعد ٣٥ كم

خدمات التعليم

مستسلسل	اسم المدرسة	نوع التعليم	الجنس		عدد		
			ذكور	اناث	معلمين	الطلبة	الفصول
١	الحائط	ابتدائي	٤	٠	٦	١٢	٤
٢	كرا الحائط الشمالي	ابتدائي	٣	٠	٥	١٣	٣

خدمات عامة

خدمة بريد - بث تلفزيوني

القضاء

البعد عن المركز ٤ كم - الاتجاه شمال شرق - نوع الطريق وعر
أقرب مدينة أو قرية بها صحة الجفدره البعد ٤ كم

خدمات التعليم

مستسلسل	اسم المدرسة	نوع التعليم	الجنس		عدد		
			ذكور	اناث	معلمين	الطلبة	الفصول
١	كرا الحائط	ابتدائي	٦	٠	٩	١٤١	٦
٢	كرا الحائط	متوسط	٣	٠	٨	٤٢	٣
٣	كرا الحائط	ثانوي	٣	٠	٤	٤٩	٣

خدمات عامة

كهرباء عامه - بث تلفزيوني

الخمائل

البعد عن المركز ٢ كم - الاتجاه شرق - نوع الطريق وعر
أقرب مدينة أو قرية بها صحة الجفدره البعد ٢ كم

خدمات التعليم

مستسلسل	اسم المدرسة	نوع التعليم	الجنس		عدد		
			ذكور	اناث	معلمين	الطلبة	الفصول
١	خالد بن الوليد	ابتدائي	٦	٠	٩	١٢٦	٦
٢	خالد بن الوليد	متوسط	٥	٠	١٠	٩٢	٥
٣	خالد بن الوليد	ثانوي	٤	٠	١٢	٦٧	٤

خدمات عامة

كهرباء عامه - خدمة بلديه - خدمة بريد - بث تلفزيوني
--

الحشرج

البعد عن المركز ٥ كم - الاتجاه جنوب غرب - نوع الطريق وعر
أقرب مدينة أو قرية بها صحة الجفدره البعد ٥ كم

خدمات التعليم

مستل	اسم المدرسة	نوع التعليم	الجنس		
			ذكور	اناث	عدد
			معلمين	الطلبة	الفصول
١	عمر بن عبد العزيز	ابتدائي	١٤	١٥٥	٩
٢	عمر بن عبد العزيز	متوسط	٦	٧٢	٣
٣	الحشرج	ابتدائي	٨	١٢٧	٦
٤	الحشرج	متوسط	٤	٤٨	٣
٥	الحشرج	تعليم كبيرات	١	١٣	١

خدمات عامة

كهرباء عامه - خدمة بلديه - خدمة بريد - بث تلفزيوني
--

الجزدي

البعد عن المركز ٣٠ كم - الاتجاه جنوب غرب - نوع الطريق وعر
أقرب مدينة أو قرية بها صحة الجفدره البعد ٣٠ كم

خدمات التعليم

مستل	اسم المدرسة	نوع التعليم	الجنس		
			ذكور	اناث	عدد
			معلمين	الطلبة	الفصول
١	الجزدي والسليم	ابتدائي	٨	٢٧	٥
٢	الجزدي بكرا	ابتدائي	٧	٤٢	٦

خدمات عامة

كهرباء عامه - خدمة بلديه - خدمة بريد - بث تلفزيوني
--

مركز تربة الخياله

تربة الخياله

البعد عن المحافظة ٩٠ كم - الاتجاه شمال غرب - نوع الطريق وعر

خدمات التعليم

مستل	اسم المدرسة	نوع التعليم	الجنس		
			ذكور	اناث	عدد
			معلمين	الطلبة	الفصول
١	تربة الخياله	ابتدائي	٤	٢٩	٥
٢	تربة الخياله	تعليم كبار	٠	٥	١
٣	تربة الخياله	ابتدائي	٤	٢٥	٦

خدمات الصحة

الاسم	الوحدات الصحية	عدد الاسرة
تربة الخياله	مركز رعاية صحية أولية	-

خدمات عامة

مركز اداري - خدمة بريد - بث تلفزيوني

مركز وراخ

النعره

البعد عن المحافظة ٥٤ كم - الاتجاه شمال - نوع الطريق اسفلت ٢٧ كم - وعبر ٢٧ كم

خدمات التعليم

مستل	اسم المدرسة	نوع التعليم	الجنس		
			ذكور	اناث	عدد
			معلمين	الطلبة	الفصول
١	وراخ	متوسط	٧	٩٥	٤
٢	وراخ	ثانوي	١٠	٤٦	٣

خدمات الصحة

الوحدات الصحية	الاسم	عدد الاسرة
مركز رعاية صحية أولية	وراخ	-

خدمات عامة

مركز اداري - شرطة - كهرباء عامه - خدمة بريد - بث تلفزيوني

المليح الاعلى

البعد عن المركز ٧ كم - الاتجاه جنوب - نوع الطريق وعبر
أقرب مدينة أو قرية بها صحة النعره البعد ٧ كم

خدمات التعليم

مستل	اسم المدرسة	نوع التعليم	الجنس		
			ذكور	اناث	عدد
			معلمين	الطلبة	الفصول
١	المليح	ابتدائي	٨	٥٨	٦
٢	المليح	ابتدائي	٩	٧٣	٦

خدمات عامة

كهرباء عامه - بث تلفزيوني

الحيوم

البعد عن المركز ٣ كم - الاتجاه شرق - نوع الطريق وعبر
أقرب مدينة أو قرية بها صحة النعره البعد ٣ كم

خدمات التعليم

مستل	اسم المدرسة	نوع التعليم	الجنس		
			ذكور	اناث	عدد
			معلمين	الطلبة	الفصول
١	وراخ	ابتدائي	٨	١١٩	٦
٢	وراخ	تعليم كبار	٠	١١	١
٣	وراخ	ابتدائي	٨	٦٧	٦
٤	وراخ	متوسط	٥	٦٣	٣

خدمات عامة

كهرباء عامه - مكتب بريد - بث تلفزيوني

النباعه

البعد عن المركز ١٣ كم - الاتجاه شرق - نوع الطريق وعر
أقرب مدينة أو قرية بها صحة النعره البعد ١٣ كم

خدمات التعليم

مستسل	اسم المدرسة	نوع التعليم	الجنس		
			ذكور	اناث	عدد
			معلمين	الطلبة	الفصول
١	النباعه والوابة	ابتدائي	٢٢	٢١٤	١١

خدمات عامة

كهرباء عامه

البعيثة

البعد عن المركز ٣٠ كم - الاتجاه شمال - نوع الطريق وعر

خدمات التعليم

مستسل	اسم المدرسة	نوع التعليم	الجنس		
			ذكور	اناث	عدد
			معلمين	الطلبة	الفصول
١	البعيثة	ابتدائي	٦	٢٦	٦
٢	البعيثة	تعليم كبار	٠	٢٠	١
٣	البعيثة	ابتدائي	٥	٢٩	٦

خدمات الصحة

الوحدات الصحية	الاسم	عدد الاسرة
مركز رعاية صحية أولية	البعيثة	-

خدمات عامة

خدمة بريد - بث تلفزيوني

السويسيه

البعد عن المركز ٣٥ كم - الاتجاه شمال - نوع الطريق سهل
أقرب مدينة أو قرية بها صحة المطيريه البعد ٢٣ كم

خدمات التعليم

مستسل	اسم المدرسة	نوع التعليم	الجنس		
			ذكور	اناث	عدد
			معلمين	الطلبة	الفصول
١	السويسيه	ابتدائي	٥	٦٣	٦
٢	السويسيه	متوسط	٥	٢٥	٣
٣	السويسيه	تعليم كبار	٠	١١	١
٤	السويسيه	ابتدائي	٩	٧١	٦

خدمات عامة

كهرباء عامه - خدمة بريد - بث تلفزيوني

خلاصة عامة عن الخدمات في مركز المحافظة (قلوة)

البعد عن الامارة ٨٠ كم - الاتجاه غرب - نوع الطريق إسفلت

خدمات التعليم الحكومي

إناث				نوع التعليم	ذكور			
عدد					عدد			
المعلمات	الطالبات	الفصول	المدارس		المعلمين	الطلاب	الفصول	المدارس
٤	٣٨	٣	١	رياض أطفال	-	-	-	-
٣٣	٤٤٦	٢٢	٢	ابتدائي	٣٤	٣٤٦	١٨	٢
١٥	٣٧٢	١٢	١	متوسط	٣٢	٣٢٧	١٣	٢
١٩	٣٣١	١١	١	ثانوي	٢٦	٣٦١	١٢	١
١٤	١٤٣	٩	١	ابتدائي تحفيظ قرآن	٩	١٢٧	٦	١
٣	٤٢	٣	١	متوسط تحفيظ قرآن	٧	٢٠	٢	١
٤	٣٨	٤	١	تعليم كبار/كبيرات	٠	١٦	١	١
٦	١٠٤	٨	١	المعهد الثانوي المهني	-	-	-	-

خدمات الصحة

عدد						القطاع
مراكز مكافحة الأمراض السنوطة	مراكز الاسعاف	المراكز والمستوصفات	الأطباء	الاسرة	المستشفيات	
١	١	١	٢٠	٥٨	١	حكومي
-	-	٢	-	-	-	أهلي

خدمات عامة

مركز اداري - دفاع مدني - فرع زراعي - وكالة سفر - مركز تنمية - ضمان اجتماعي - محكمة - مكتبة عامة - كتابة عدل - مركز هيئة -
 فرع أوقاف - أحوال مدنية - شرطة - بلدية - كهرباء عامة - مكتب بريد - مكتب برق - هاتف - بث تلفزيوني - تليكس -
 مندوبية تعليم بنات - خدمات مصرفية

النصبه والدار العليا

البعد عن المحافظة ١٧ كم - الاتجاه شمال - نوع الطريق وعر
أقرب مدينة أو قرية بها صحة قلوه البعد ١٧ كم

خدمات التعليم

مستسل	اسم المدرسة	نوع التعليم	الجنس		
			ذكور	اناث	عدد
			معلمين	الطلبة	معلمات
١	السرفه	ابتدائي	٥	٣٦	٥

خدمات عامة

كهرباء عامه - بث تلفزيوني

القرن

البعد عن المحافظة ١٦ كم - الاتجاه شمال - نوع الطريق وعر
أقرب مدينة أو قرية بها صحة قلوه البعد ١٦ كم

خدمات التعليم

مستسل	اسم المدرسة	نوع التعليم	الجنس		
			ذكور	اناث	عدد
			معلمين	الطلبة	معلمات
١	جعفر بن ابي طالب	ابتدائي	٥	١٦	٣

خدمات عامة

كهرباء عامه - خدمة بريد - بث تلفزيوني

الطيف

البعد عن المحافظة ١٢ كم - الاتجاه شمال - نوع الطريق وعر
أقرب مدينة أو قرية بها صحة قلوه البعد ١٢ كم

خدمات التعليم

مستسل	اسم المدرسة	نوع التعليم	الجنس		
			ذكور	اناث	عدد
			معلمين	الطلبة	معلمات
١	عبد الله بن رواحة	ابتدائي	٨	١٠٨	٦
٢	عبد الله بن رواحة	متوسط	٨	٤٧	٣

خدمات عامة

كهرباء عامه - بث تلفزيوني

البيضاء

البعد عن المحافظة ١٢ كم - الاتجاه شمال - نوع الطريق وعر
أقرب مدينة أو قرية بها صحة قلوه البعد ١٢ كم

خدمات التعليم

مستسل	اسم المدرسة	نوع التعليم	الجنس		
			ذكور	اناث	عدد
			معلمين	الطلبة	معلمات
١	عبد الله بن رواحة	ابتدائي	٨	١١٠	٦
٢	عبد الله بن رواحة	متوسط	١٠	٤٩	٣
٣	وادي ريم	ابتدائي	١٠	٧٢	٦
٤	وادي ريم	متوسط	٦	٤٦	٣

تابع خدمات التعليم

معلمين	عدد		الجنس	نوع التعليم	اسم المدرسة	مسلسل
	معلمات	الطلبة				
٢	١٤	٢	اناث	تعليم كبيرات	وادي ريم	٥

خدمات عامة

كهرباء عامه - خدمة بريد - بث تلفزيوني

المريبي وحنك الرين

البعد عن المحافظة ١٢ كم - الاتجاه شمال غرب - نوع الطريق وعر
أقرب مدينة أو قرية بها صحة قلوه البعد ١٢ كم

خدمات التعليم

معلمين	عدد		الجنس	نوع التعليم	اسم المدرسة	مسلسل
	معلمات	الطلبة				
٩	٩٨	٦	ذكور	ابتدائي	جابر بن حيان	١
٧	٤٧	٦	اناث	ابتدائي	المريبي بسمعه	٢

خدمات عامة

كهرباء عامه - خدمة بريد

الحصبه

البعد عن المحافظة ٤ كم - الاتجاه شمال - نوع الطريق اسفلت ٣ كم - وعر ١ كم
أقرب مدينة أو قرية بها صحة قلوه البعد ١٢ كم

خدمات التعليم

معلمين	عدد		الجنس	نوع التعليم	اسم المدرسة	مسلسل
	معلمات	الطلبة				
٧	٥٠	٦	اناث	ابتدائي	الخليف	١

خدمات عامة

كهرباء عامه - خدمة بلديه - خدمة بريد - بث تلفزيوني
--

الاثيله

البعد عن المحافظة ١٣ كم - الاتجاه غرب - نوع الطريق اسفلت ٣ كم - وعر ١٠ كم
أقرب مدينة أو قرية بها صحة قلوه البعد ١٣ كم

خدمات التعليم

معلمين	عدد		الجنس	نوع التعليم	اسم المدرسة	مسلسل
	معلمات	الطلبة				
٨	٤٨	٦	اناث	ابتدائي	نيراء بالديان	١

خدمات عامة

خدمة بريد - بث تلفزيوني

نيراء بالديان

البعد عن المحافظة ٢٠ كم - الاتجاه غرب - نوع الطريق اسفلت ٣ كم - وعمر ١٧ كم
أقرب مدينة أو قرية بها صحة قلوه البعد ٢٠ كم

خدمات التعليم

مستسلسل	اسم المدرسة	نوع التعليم	الجنس		
			ذكور	اناث	عدد
معلمين	الطلبة	الفصول	معلمين		
معلمات					
١	عمر بن الخطاب	ابتدائي	ذكور		٨
				٦	٥٠

خدمات عامة

خدمة بريد - بث تلفزيوني

شاحب

البعد عن المحافظة ٩ كم - الاتجاه شمال - نوع الطريق اسفلت ٣ كم - وعمر ٦ كم
أقرب مدينة أو قرية بها صحة قلوه البعد ٩ كم

خدمات التعليم

مستسلسل	اسم المدرسة	نوع التعليم	الجنس		
			ذكور	اناث	عدد
معلمين	الطلبة	الفصول	معلمين		
معلمات					
١	انس بن مالك	ابتدائي	ذكور		٨
٢	انس بن مالك	تعليم كبار	ذكور		٠
٣	محلا	ابتدائي	اناث		٩
				٦	٤٩
				١	١٠
				٦	٣٨

خدمات عامة

كهرباء عامه - خدمة بريد - بث تلفزيوني

الطرف

البعد عن المحافظة ٩ كم - الاتجاه شمال شرق - نوع الطريق اسفلت ٢ كم - وعمر ٧ كم
أقرب مدينة أو قرية بها صحة قلوه البعد ٩ كم

خدمات التعليم

مستسلسل	اسم المدرسة	نوع التعليم	الجنس		
			ذكور	اناث	عدد
معلمين	الطلبة	الفصول	معلمين		
معلمات					
١	الطرف (الامام النووي)	ابتدائي	ذكور		٩
٢	الطرف بسببه	متوسط	ذكور		٨
٣	الامام النووي	تعليم كبار	ذكور		٠
٤	الطرف بسببه	ابتدائي	اناث		٨
				٦	٥٥
				٣	٥٦
				١	٧

خدمات عامة

كهرباء عامه - خدمة بريد - بث تلفزيوني

المقنعات

البعد عن المحافظة ٨ كم - الاتجاه جنوب شرق - نوع الطريق وعر
أقرب مدينة أو قرية بها صحة قلوه البعد ٨ كم

خدمات التعليم

مستسلسل	اسم المدرسة	نوع التعليم	الجنس		
			ذكور	اناث	عدد
			معلمين	الطلبة	الفصول
١	يحر	ابتدائي	٩	٧١	٦
٢	يحر	تعليم كبيرات	١	١١	١

خدمات عامة

كهرباء عامه - خدمة بريد - بث تلفزيوني

الكديد

البعد عن المحافظة ٨ كم - الاتجاه جنوب شرق - نوع الطريق اسفلت
أقرب مدينة أو قرية بها صحة قلوه البعد ٨ كم

خدمات التعليم

مستسلسل	اسم المدرسة	نوع التعليم	الجنس		
			ذكور	اناث	عدد
			معلمين	الطلبة	الفصول
١	الكديد - طارق بن زياد	ابتدائي	١٠	٦٧	٦

خدمات عامة

كهرباء عامه - خدمة بريد - بث تلفزيوني

الحصحص

البعد عن المحافظة ٢٥ كم - الاتجاه جنوب - نوع الطريق اسفلت ١٠ كم - وعر ١٥ كم
أقرب مدينة أو قرية بها صحة قلوه البعد ٢٥ كم

خدمات التعليم

مستسلسل	اسم المدرسة	نوع التعليم	الجنس		
			ذكور	اناث	عدد
			معلمين	الطلبة	الفصول
١	النعمان بن بشير	ابتدائي	٣	٧	٢
٢	الحصحص	ابتدائي	٥	١٤	٥

خدمات عامة

خدمة بريد - بث تلفزيوني

الغبشه

البعد عن المحافظة ٩ كم - الاتجاه شرق - نوع الطريق اسفلت
أقرب مدينة أو قرية بها صحة قلوه البعد ٩ كم

خدمات التعليم

مستسلسل	اسم المدرسة	نوع التعليم	الجنس		
			ذكور	اناث	عدد
			معلمين	الطلبة	الفصول
١	القرطبي	ابتدائي	٩	١٢٥	٦
٢	القرطبي	متوسط	٩	٨٩	٣

تابع خدمات التعليم

معلمين	عدد		الجنس	نوع التعليم	اسم المدرسة	مسلسل
	الطلبة	الفصول				
معلمات			ذكور			
			اناث			
٨	٩٨	٦	اناث	ابتدائي	الغبشه	٣
٥	٩٨	٣	اناث	متوسط	الغبشه	٤
٩	١٤٦	٦	اناث	ثانوي	الغبشه	٥

خدمات عامة

مياه عامه - كهرباء عامه - خدمة بريد - هاتف - بث تلفزيوني
--

الكلاسه

البعد عن المحافظة ١٦ كم - الاتجاه شرق - نوع الطريق اسفلت ١٠ كم - وعر ٦ كم
أقرب مدينة أو قرية بها صحة قلوه البعد ١٦ كم

خدمات التعليم

معلمين	عدد		الجنس	نوع التعليم	اسم المدرسة	مسلسل
	الطلبة	الفصول				
معلمات			ذكور			
			اناث			
١٠	٧٩	٦	ذكور	ابتدائي	الاحنف بن قيس	١
٠	٧	١	ذكور	تعليم كبار	الاحنف بن قيس	٢
٨	٤٢	٦	اناث	ابتدائي	سيالة	٣

خدمات عامة

كهرباء عامه - خدمة بريد - بث تلفزيوني

حصن الحبس

البعد عن المحافظة ١٦ كم - الاتجاه شرق - نوع الطريق اسفلت ١٠ كم - وعر ٦ كم

خدمات التعليم

معلمين	عدد		الجنس	نوع التعليم	اسم المدرسة	مسلسل
	الطلبة	الفصول				
معلمات			ذكور			
			اناث			
١٠	٨٦	٦	ذكور	ابتدائي	ابو هريرة	١
١٣	١٥٦	٦	ذكور	متوسط	اليرموك	٢
١١	١٠١	٤	ذكور	ثانوي	اليرموك	٣
٠	٩	١	ذكور	تعليم كبار	ابو هريرة	٤
١٠	١٠٠	٦	اناث	ابتدائي	حصن الحبس	٥
٥	٧٣	٣	اناث	متوسط	حصن الحبس	٦

خدمات الصحة

عدد الاسرة	الاسم	الوحدات الصحية
-	حصن الحبس	مركز رعاية صحية أولية

خدمات عامة

كهرباء عامه - خدمة بريد - هاتف - بث تلفزيوني
--

الطرف

البعد عن المحافظة ٢٠ كم - الاتجاه شرق - نوع الطريق اسفلت ١٠ كم - وعر ١٠ كم
أقرب مدينة أو قرية بها صحة حصن الحبس البعد ١٠ كم

خدمات التعليم

مستسل	اسم المدرسة	نوع التعليم	الجنس		
			ذكور	اناث	عدد
			معلمين	الطلبة	الفصول
١	حمزة بن عبد المطلب	ابتدائي	٧	٤٨	٦
٢	الطرف بدوقه	ابتدائي	٧	٢٤	٥

خدمات عامة

كهرباء عامه - خدمة بريد - بث تلفزيوني

الوحشه

البعد عن المحافظة ٢٥ كم - الاتجاه شرق - نوع الطريق اسفلت ١١ كم - وعر ١٤ كم
أقرب مدينة أو قرية بها صحة الاضاعنه البعد ٨ كم

خدمات التعليم

مستسل	اسم المدرسة	نوع التعليم	الجنس		
			ذكور	اناث	عدد
			معلمين	الطلبة	الفصول
١	الملك فيصل	ابتدائي	٩	٦٨	٦
٢	الوحشه	ابتدائي	٧	٣١	٦

خدمات عامة

كهرباء عامه - خدمة بريد

الاضاعنه

البعد عن المحافظة ١٨ كم - الاتجاه شرق - نوع الطريق اسفلت ١٥ كم - وعر ٣ كم

خدمات التعليم

مستسل	اسم المدرسة	نوع التعليم	الجنس		
			ذكور	اناث	عدد
			معلمين	الطلبة	الفصول
١	الاضاعنه (الفضيل بن عياض)	ابتدائي	١٠	٦٤	٦
٢	الاضاعنه	ابتدائي	٩	٧٢	٦
٣	الاضاعنه	متوسط	٦	٦٧	٣

خدمات الصحة

الوحدات الصحية	الاسم	عدد الاسرة
مركز رعاية صحية أولية	دوقه العبد الحميد	-

خدمات عامة

كهرباء عامه - خدمة بريد - بث تلفزيوني

مركز الشعراء

خميس الشعراء

البعد عن المحافظة ٢٥ كم - الاتجاه شمال غرب - نوع الطريق اسفلت

خدمات التعليم

مستسل	اسم المدرسة	نوع التعليم	الجنس		عدد	
			ذكور	اناث	الطلاب	معلمين
١	ابو بكر الصديق	ابتدائي	ذكور	١٢	٢٩٢	٢٥
٢	ابو بكر الصديق	ابتدائي تحفيظ قرآن	ذكور	٦	٦١	٦
٣	ابن سينا	متوسط	ذكور	٨	٢٣٧	١٦
٤	ابن سينا	ثانوي	ذكور	٩	٢٣١	٢١
٥	الشعراء	ابتدائي	اناث	١١	٢٥٢	٢١
٦	الشعراء	ابتدائي تحفيظ قرآن	اناث	٥	٦١	٣
٧	الشعراء	متوسط	اناث	٨	٢٣٠	١١
٨	الشعراء	ثانوي	اناث	٩	٢٢٨	١٤
٩	الشعراء	تعليم كبيرات	اناث	٣	١٧	٣

خدمات الصحة

الوحدات الصحية	الاسم	عدد الاسرة
مركز رعاية صحية أولية	الشعراء	-

خدمات عامة

مركز اداري - دفاع مدني - مركز هيئة - شرطة - خدمات مصرفية - مياه عامه - كهرباء عامه - مكتب بريد - خدمة بلدية - مكتب برق - هاتف - بث تلفزيوني - تليكس

الفرعه

البعد عن المركز ٢ كم - الاتجاه شرق - نوع الطريق اسفلت ١ كم - سهل ١ كم
أقرب مدينة أو قرية بها تعليم خميس الشعراء البعد ٢ كم - أقرب مدينة أو قرية بها صحة خميس الشعراء البعد ٢ كم

خدمات عامة

مياه عامه - كهرباء عامه - خدمة بلدية - بث تلفزيوني
--

العبلاء

البعد عن المركز ٢ كم - الاتجاه شمال شرق - نوع الطريق وعر
أقرب مدينة أو قرية بها تعليم خميس الشعراء البعد ٢ كم - أقرب مدينة أو قرية بها صحة خميس الشعراء البعد ٢ كم

خدمات عامة

مياه عامه - كهرباء عامه - خدمة بلدية - بث تلفزيوني
--

المعصوم

البعد عن المركز ٣ كم - الاتجاه شرق - نوع الطريق وعر
أقرب مدينة أو قرية بها تعليم خميس الشعراء البعد ٢ كم - أقرب مدينة أو قرية بها صحة خميس الشعراء البعد ٣ كم

خدمات عامة

مياه عامه - كهرباء عامه - خدمة بلدية - بث تلفزيوني
--

الزبيه

البعد عن المركز ٢ كم - الاتجاه جنوب غرب - نوع الطريق اسفلت
أقرب مدينة أو قرية بها تعليم خميس الشعراء البعد ٢ كم - أقرب مدينة أو قرية بها صحة خميس الشعراء البعد ٢ كم

خدمات عامة

مياه عامه - كهرباء عامه - خدمة بلديه - بث تلفزيوني

حبس الاثنى

البعد عن المركز ٣ كم - الاتجاه جنوب غرب - نوع الطريق اسفلت
أقرب مدينة أو قرية بها تعليم خميس الشعراء البعد ٣ كم - أقرب مدينة أو قرية بها صحة خميس الشعراء البعد ٣ كم

خدمات عامة

مياه عامه - كهرباء عامه - خدمة بلديه - بث تلفزيوني

رخزه

البعد عن المركز ٣ كم - الاتجاه جنوب - نوع الطريق وعر
أقرب مدينة أو قرية بها تعليم خميس الشعراء البعد ٣ كم - أقرب مدينة أو قرية بها صحة خميس الشعراء البعد ٣ كم

خدمات عامة

مياه عامه - كهرباء عامه - خدمة بلديه - بث تلفزيوني

الولجه

البعد عن المركز ٤ كم - الاتجاه جنوب غرب - نوع الطريق اسفلت
أقرب مدينة أو قرية بها تعليم خميس الشعراء البعد ٤ كم - أقرب مدينة أو قرية بها صحة خميس الشعراء البعد ٤ كم

خدمات عامة

مياه عامه - كهرباء عامه - خدمة بلديه - بث تلفزيوني

الصابح

البعد عن المركز ٥ كم - الاتجاه غرب - نوع الطريق اسفلت
أقرب مدينة أو قرية بها تعليم خميس الشعراء البعد ٥ كم - أقرب مدينة أو قرية بها صحة خميس الشعراء البعد ٥ كم

خدمات عامة

مياه عامه - كهرباء عامه - خدمة بلديه - بث تلفزيوني

الحايز

البعد عن المركز ٦ كم - الاتجاه غرب - نوع الطريق اسفلت
أقرب مدينة أو قرية بها تعليم خميس الشعراء البعد ٦ كم - أقرب مدينة أو قرية بها صحة خميس الشعراء البعد ٦ كم

خدمات عامة

مياه عامه - كهرباء عامه - خدمة بلديه - بث تلفزيوني

الصنقه

البعد عن المركز ٧ كم - الاتجاه غرب - نوع الطريق وعر
أقرب مدينة أو قرية بها تعليم خميس الشعراء البعد ٧ كم - أقرب مدينة أو قرية بها صحة خميس الشعراء البعد ٧ كم

خدمات عامة

مياه عامه - كهرباء عامه - خدمة بلديه - بث تلفزيوني

الاشح

البعد عن المركز ٨ كم - الاتجاه غرب - نوع الطريق اسفلت
أقرب مدينة أو قرية بها تعليم خميس الشعراء البعد ٨ كم - أقرب مدينة أو قرية بها صحة خميس الشعراء البعد ٨ كم

خدمات عامة

مياه عامه - كهرباء عامه - خدمة بلديه - بث تلفزيوني

فاجه

البعد عن المركز ٧ كم - الاتجاه غرب - نوع الطريق وعر
أقرب مدينة أو قرية بها تعليم خميس الشعراء البعد ٧ كم - أقرب مدينة أو قرية بها صحة خميس الشعراء البعد ٧ كم

خدمات عامة

مياه عامه - كهرباء عامه - خدمة بلديه - بث تلفزيوني

مضحاه ال احمد

البعد عن المركز ١٣ كم - الاتجاه غرب - نوع الطريق اسفلت
أقرب مدينة أو قرية بها صحة عفراء البعد ١ كم

خدمات التعليم

معلمين	عدد		الجنس		نوع التعليم	اسم المدرسة	مستل
	الطلبة	الفصول	ذكور	اناث			
٩	١٠٦	٦	ذكور	اناث	ابتدائي	معاوية ابن ابي سفيان	١
٠	١٠	١	ذكور	اناث	تعليم كبار	معاوية ابن ابي سفيان	٢
٩	٩٩	٦	اناث	اناث	ابتدائي	المضحاة	٣
٦	٨٦	٣	اناث	اناث	متوسط	المضحاة	٤

خدمات عامة

كهرباء عامه - خدمة بلديه - خدمة بريد - بث تلفزيوني

المعقل (دار النهاروه)

البعد عن المركز ٢ كم - الاتجاه شمال غرب - نوع الطريق سهل
أقرب مدينة أو قرية بها تعليم خميس الشعراء البعد ٢ كم - أقرب مدينة أو قرية بها صحة خميس الشعراء البعد ٢ كم

خدمات عامة

مياه عامه - كهرباء عامه - خدمة بلديه - بث تلفزيوني - خدمة بريد

الاقزع

البعد عن المركز ٥ كم - الاتجاه غرب - نوع الطريق وعر
أقرب مدينة أو قرية بها تعليم خميس الشعراء البعد ٥ كم - أقرب مدينة أو قرية بها صحة خميس الشعراء البعد ٥ كم

خدمات عامة

مياه عامه - كهرباء عامه - خدمة بلديه - بث تلفزيوني

الطرف

البعد عن المركز ٦ كم - الاتجاه غرب - نوع الطريق وعر
أقرب مدينة أو قرية بها تعليم خميس الشعراء البعد ٦ كم - أقرب مدينة أو قرية بها صحة خميس الشعراء البعد ٦ كم

خدمات عامة

مياه عامه - كهرباء عامه - خدمة بلديه - بث تلفزيوني

حبس رحيل

البعد عن المركز ٦ كم - الاتجاه غرب - نوع الطريق وعر
أقرب مدينة أو قرية بها تعليم خميس الشعراء البعد ٦ كم - أقرب مدينة أو قرية بها صحة خميس الشعراء البعد ٦ كم

خدمات عامة

مياه عامه - كهرباء عامه - خدمة بلديه - بث تلفزيوني
--

قرن الملايسه

البعد عن المركز ٧ كم - الاتجاه غرب - نوع الطريق وعر
أقرب مدينة أو قرية بها تعليم خميس الشعراء البعد ٧ كم - أقرب مدينة أو قرية بها صحة خميس الشعراء البعد ٧ كم

خدمات عامة

مياه عامه - كهرباء عامه - خدمة بلديه - بث تلفزيوني
--

عفراء

البعد عن المركز ٩ كم - الاتجاه غرب - نوع الطريق وعر

خدمات التعليم

مستسل	اسم المدرسة	نوع التعليم	الجنس		عدد	
			ذكور	اناث	معلمين	الطلبة
١	أحد	ابتدائي	ذكور	٦	٤٧	٧
٢	النجيل	ابتدائي	اناث	٦	٢٢	٥

خدمات الصحة

الوحدات الصحية	الاسم	عدد الاسرة
مركز رعاية صحية أولية	المضاه والنجيل	-

خدمات عامة

كهرباء عامه - خدمة بلديه - خدمة بريد - بث تلفزيوني
--

حويته

البعد عن المركز ١ كم - الاتجاه شمال شرق - نوع الطريق وعر
أقرب مدينة أو قرية بها تعليم خميس الشعراء البعد ١ كم - أقرب مدينة أو قرية بها صحة خميس الشعراء البعد ١ كم

خدمات عامة

مياه عامه - كهرباء عامه - خدمة بلديه - بث تلفزيوني
--

الامرہ

البعد عن المركز ٦ كم - الاتجاه شرق - نوع الطريق وعر
أقرب مدينة أو قرية بها صحة خميس الشعراء البعد ٦ كم

خدمات التعليم

مسلسل	اسم المدرسة	نوع التعليم	الجنس		عدد		
			ذكور	اناث	الفصول	الطلبة	معلمين / معلمات
١	ابن خلدون	ابتدائي	٥	٥	٥	٢٩	٧
٢	الامرہ - وادي الامرہ	ابتدائي	٥	٥	٥	٢١	٥

خدمات عامة

مياه عامه - خدمة بلديه - خدمة بريد - بث تلفزيوني
--

الطف

البعد عن المركز ٦ كم - الاتجاه شرق - نوع الطريق وعر
أقرب مدينة أو قرية بها تعليم خميس الشعراء البعد ٦ كم - أقرب مدينة أو قرية بها صحة خميس الشعراء البعد ٦ كم

خدمات عامة

مياه عامه - خدمة بلديه - بث تلفزيوني

القرن

البعد عن المركز ٨ كم - الاتجاه شمال شرق - نوع الطريق وعر
أقرب مدينة أو قرية بها صحة خميس الشعراء البعد ٨ كم

خدمات التعليم

مسلسل	اسم المدرسة	نوع التعليم	الجنس		عدد		
			ذكور	اناث	الفصول	الطلبة	معلمين / معلمات
١	زيد بن حارثه	ابتدائي	٦	٦	٦	٤٥	٧
٢	القرن بثمران	ابتدائي	٦	٦	٦	٤٤	٩

خدمات عامة

كهرباء عامه - خدمة بلديه - خدمة بريد - بث تلفزيوني
--

الحنكه

البعد عن المركز ١٢ كم - الاتجاه شمال - نوع الطريق وعر

خدمات التعليم

مسلسل	اسم المدرسة	نوع التعليم	الجنس		عدد		
			ذكور	اناث	الفصول	الطلبة	معلمين / معلمات
١	الملك خالد	ابتدائي	٦	٦	٦	٣٨	١٢
٢	الملك خالد	متوسط	٣	٣	٣	٥٩	٩
٣	وادي غليله	ابتدائي	٥	٥	٥	٣٧	١٠
٤	وادي غليله	متوسط	٣	٣	٣	٣٥	٦

خدمات الصحة

الوحدات الصحية	الاسم	عدد الاسرة
مركز رعاية صحية أولية	غليله	-

خدمات عامة

مياه عامه - خدمة بلديه - خدمة بريد - بث تلفزيوني
--

عياس ال حمامه

البعد عن المركز ١٥ كم - الاتجاه شمال - نوع الطريق وعر
أقرب مدينة أو قرية بها صحة الحنكه البعد ٥ كم

خدمات التعليم

معلمين	عدد		الجنس	نوع التعليم	اسم المدرسة	مستل
	معلمين	الطلبة				
٩	٢٨	٦	ذكور	ابتدائي	عياس	١
٦	٣٢	٦	اناث	ابتدائي	عياس ال حمامه	٢

خدمات عامة

مياه عامه - خدمة بلدية - خدمة بريد - بث تلفزيوني
--

المحرق

البعد عن المركز ١٣ كم - الاتجاه شمال - نوع الطريق وعر
أقرب مدينة أو قرية بها صحة خميس الشعراء البعد ١٣ كم

خدمات التعليم

معلمين	عدد		الجنس	نوع التعليم	اسم المدرسة	مستل
	معلمين	الطلبة				
٤	١٠	٢	ذكور	ابتدائي	قتيبه بن مسلم	١
٣	١٤	٥	اناث	ابتدائي	وادي دو	٢
١	٣	١	اناث	تعليم كبيرات	وادي دو	٣

خدمات عامة

كهرباء عامه - خدمة بريد - بث تلفزيوني

القریان

البعد عن المركز ١٧ كم - الاتجاه شمال - نوع الطريق وعر
أقرب مدينة أو قرية بها صحة خميس الشعراء البعد ١٧ كم

خدمات التعليم

معلمين	عدد		الجنس	نوع التعليم	اسم المدرسة	مستل
	معلمين	الطلبة				
٩	٣٨	٦	ذكور	ابتدائي	القریان - الحديبية	١
٧	٧٤	٣	ذكور	متوسط	القریان بلقط - الحديبية	٢
٨	٣٣	٦	اناث	ابتدائي	القریان بلقط	٣

خدمات عامة

كهرباء عامه - خدمة بريد - بث تلفزيوني

وادي الحزر

البعد عن المركز ٢٠ كم - الاتجاه شمال غرب - نوع الطريق وعر
أقرب مدينة أو قرية بها صحة عفراء البعد ١٠ كم

خدمات التعليم

مستل	اسم المدرسة	نوع التعليم	الجنس		عدد		
			ذكور	اناث	معلمين	الطلبة	الفصول
١	وادي الحزر	ابتدائي	اناث		٥	٢٦	٦

خدمات عامة

كهرباء عامه - خدمة بريد - بث تلفزيوني

مخشوش

البعد عن المركز ١٩ كم - الاتجاه شمال غرب - نوع الطريق وعر
أقرب مدينة أو قرية بها صحة خميس الشعراء البعد ١٩ كم

خدمات التعليم

مستل	اسم المدرسة	نوع التعليم	الجنس		عدد		
			ذكور	اناث	معلمين	الطلبة	الفصول
١	سعد بن معاذ	ابتدائي	ذكور		٩	٣٢	٥

خدمات عامة

كهرباء عامه - خدمة بريد - بث تلفزيوني

حبس برعمه

البعد عن المركز ١١ كم - الاتجاه شمال - نوع الطريق سهل
أقرب مدينة أو قرية بها تعليم الحنكة البعد ٣ كم - أقرب مدينة أو قرية بها صحة الحنكة البعد ٣ كم

خدمات عامة

مياه عامه - كهرباء عامه - خدمة بلدية - بث تلفزيوني
--

مركز الحجره

حدبه القهيب

البعد عن المحافظة ٤٠ كم - الاتجاه غرب - نوع الطريق اسفلت

خدمات التعليم

مستل	اسم المدرسة	نوع التعليم	الجنس		عدد		
			ذكور	اناث	معلمين	الطلبة	الفصول
١	الملك سعود	ابتدائي	ذكور		١١	٩٨	٧
٢	الامام الطبري	متوسط	ذكور		١٤	١٤١	٥
٣	الحجره - الطبري	ثانوي	ذكور		٩	٩٩	٤

خدمات الصحة

الوحدات الصحية	الإسم	عدد الأسرة
مركز رعاية صحية أولية	الحجره	-
اسعاف وهلال احمر	الحجره	-

خدمات عامة

مركز اداري - دفاع مدني - محكمة - مركز هيئة - شرطة - مياه عامه - كهرباء عامه - مكتب بريد - خدمة بلدية - مكتب برق - هاتف - بث تلفزيوني
--

سوق الحجره

البعد عن المركز ٤ كم - الاتجاه شمال - نوع الطريق اسفلت
أقرب مدينة أو قرية بها صحة حدبه القهيب البعد ٤ كم

خدمات التعليم

معلمين	عدد		الجنس		نوع التعليم	اسم المدرسة	مسلسل
	معلمات	الطلبة	الفصول	ذكور			
١٢	٧٣	٦	ذكور		ابتدائي	الامام الطبري	١
١٠	٩٤	٦	ذكور		ابتدائي تحفيظ قرآن	عاصم بن أبي النجود	٢
٠	١١	١	ذكور		متوسط تحفيظ قرآن	عاصم بن أبي النجود	٣
١٨	١٦٠	٨	اناث		ابتدائي	الحجره	٤
٠	٦٤	٤	اناث		ابتدائي تحفيظ قرآن	الحجره	٥
٧	١٤٦	٦	اناث		متوسط	الحجره	٦
١١	٢٥٤	١٠	اناث		ثانوي	الحجره	٧
٢	١٢	١	اناث		تعليم كبيرات	الحجره	٨

خدمات عامة

مياه عامه - كهرباء عامه - خدمة بلديه - خدمة بريد - بث تلفزيوني

الدقم

البعد عن المركز ٢٠ كم - الاتجاه شمال - نوع الطريق اسفلت ١٣ كم - وعبر ٧ كم
أقرب مدينة أو قرية بها صحة حدبه القهيب البعد ٢٠ كم

خدمات التعليم

معلمين	عدد		الجنس		نوع التعليم	اسم المدرسة	مسلسل
	معلمات	الطلبة	الفصول	ذكور			
١٠	٧٥	٦	ذكور		ابتدائي	ابن تيمية	١
٠	٨	١	ذكور		تعليم كبار	ابن تيمية	٢
١٠	٦٩	٦	اناث		ابتدائي	الدقم بني عطاء	٣

خدمات عامة

خدمة بريد - بث تلفزيوني

السمحه

البعد عن المركز ٧ كم - الاتجاه جنوب - نوع الطريق وعبر
أقرب مدينة أو قرية بها صحة حدبه القهيب البعد ٧ كم

خدمات التعليم

معلمين	عدد		الجنس		نوع التعليم	اسم المدرسة	مسلسل
	معلمات	الطلبة	الفصول	ذكور			
٩	٦٣	٦	ذكور		ابتدائي	سعد بن أبي وقاص	١
٠	١٤	١	ذكور		تعليم كبار	سعد بن أبي وقاص	٢
٩	٦٤	٦	اناث		ابتدائي	السمحه بناير	٣

خدمات عامة

كهرباء عامه - خدمة بريد - بث تلفزيوني

الحوشه

البعد عن المركز ١٤ كم - الاتجاه جنوب شرق - نوع الطريق وعر
أقرب مدينة أو قرية بها صحة حدبه القهيب البعد ١٤ كم

خدمات التعليم

مستسل	اسم المدرسة	نوع التعليم	الجنس		
			ذكور	اناث	عدد
			معلمين	الطلبة	الفصول
١	الامام على بن أبي طالب	ابتدائي	٨	٦٦	٦
٢	الامام على بن ابي طالب	متوسط	٨	٦٤	٣
٣	الحوشه بوادي رما	ابتدائي	٨	٤٣	٦
٤	الحوشه	تعليم كبيرات	١	٧	١

خدمات عامة

كهرباء عامه - بث تلفزيوني

حبس الحوايل

البعد عن المركز ١٥ كم - الاتجاه جنوب شرق - نوع الطريق وعر

خدمات التعليم

مستسل	اسم المدرسة	نوع التعليم	الجنس		
			ذكور	اناث	عدد
			معلمين	الطلبة	الفصول
١	حبس الحوائل - ابو ذر الغفاري	ابتدائي	٨	٤٠	٦
٢	وادي رمي	ابتدائي	١١	٤٩	٦
٣	وادي رمي	متوسط	٧	٣٠	٣

خدمات الصحة

الوحدات الصحية	الاسم	عدد الاسرة
مركز رعاية صحية أولية	وادي رما	-

خدمات عامة

كهرباء عامه - خدمة بريد - بث تلفزيوني

الرضعه

البعد عن المركز ٢١ كم - الاتجاه جنوب شرق - نوع الطريق وعر
أقرب مدينة أو قرية بها صحة حدبه القهيب البعد ٢١ كم

خدمات التعليم

مستسل	اسم المدرسة	نوع التعليم	الجنس		
			ذكور	اناث	عدد
			معلمين	الطلبة	الفصول
١	عمار بن ياسر	ابتدائي	٩	٢٥	٦
٢	عمار بن ياسر	متوسط	٨	٢٥	٣
٣	الرضعه بوادي رمي	ابتدائي	٧	٢٤	٥

خدمات عامة

كهرباء عامه - خدمة بريد - بث تلفزيوني

مركز جرداء بني علي

حبس الحقيبه

البعد عن المحافظة ٨١ كم - الاتجاه شمال شرق - نوع الطريق اسفلت ٧٠ كم - وعبر ١١ كم
أقرب مدينة أو قرية بها صحة حبس الفيوق البعد ١ كم

خدمات التعليم

مستسل	اسم المدرسة	نوع التعليم	الجنس		عدد		
			ذكور	إناث	الفصول	الطلبة	معلمين
١	عبد الله بن عباس	ابتدائي	ذكور		٦	١٠٩	١٤
٢	جرداء بن علي	ابتدائي تحفيظ قرآن	ذكور		٦	٥٩	١٠
٣	حطين	متوسط	ذكور		٦	١١٩	١٠
٤	جرداء بن علي - حطين	ثانوي	ذكور		٣	٥٢	١١
٥	الجرعاء - عبد الله بن عباس	تعليم كبار	ذكور		١	٦	٠

خدمات عامة

مركز اداري - شرطة - كهرباء عامه - خدمة بلديه - خدمة بريد - بث تلفزيوني
--

حبس الفيوق

البعد عن المركز ١ كم - الاتجاه غرب - نوع الطريق وعبر

خدمات التعليم

مستسل	اسم المدرسة	نوع التعليم	الجنس		عدد		
			ذكور	إناث	الفصول	الطلبة	معلمين
١	جرداء بن علي	ابتدائي		إناث	١١	١٤٢	٢٠
٢	جرداء بن علي	ابتدائي تحفيظ قرآن		إناث	١	١٩	٠
٣	جرداء بن علي	متوسط		إناث	٣	٨٣	٤
٤	جرداء بن علي	ثانوي		إناث	٣	٥٤	٣

خدمات الصحة

الوحدات الصحية	الاسم	عدد الاسرة
مركز رعاية صحية أولية	جرداء بني علي	-

خدمات عامة

كهرباء عامه - خدمة بلديه - خدمة بريد - بث تلفزيوني
--

الحديه

البعد عن المركز ٢ كم - الاتجاه غرب - نوع الطريق وعبر
أقرب مدينة أو قرية بها تعليم حبس الفيوق البعد ٢ كم - أقرب مدينة أو قرية بها صحة حبس الفيوق البعد ٢ كم

خدمات عامة

شرطة - كهرباء عامه - خدمة بلديه - خدمة بريد - بث تلفزيوني

فضاله السفلى

البعد عن المركز ٦ كم - الاتجاه جنوب غرب - نوع الطريق وعر
أقرب مدينة أو قرية بها صحة حبس الفيوق البعد ٥ كم

خدمات التعليم

معلمين	عدد		الجنس		نوع التعليم	اسم المدرسة	مسلسل
	معلمات	الطلبة	الفصول	ذكور			
٧	٤٧	٦	ذكور		ابتدائي	القادسيه	١
٠	٦	١	ذكور		تعليم كبار	القادسيه	٢
٦	٣٦	٦	إناث		ابتدائي	فضاله العليا	٣

خدمات عامة

كهرباء عامه - خدمة بريد - بث تلفزيوني

مركز الجرين

الجرين

البعد عن المحافظة ٦٠ كم - الاتجاه شمال غرب - نوع الطريق اسفلت
أقرب مدينة أو قرية بها صحة حدبه القهيب البعد ٢٧ كم

خدمات التعليم

معلمين	عدد		الجنس		نوع التعليم	اسم المدرسة	مسلسل
	معلمات	الطلبة	الفصول	ذكور			
١٤	١٦٩	٩	ذكور		ابتدائي	الشيخ عبد العزيز بن باز	١
٩	٦٢	٦	إناث		ابتدائي	الجرين	٢
٦	١١٧	٦	إناث		متوسط	الجرين	٣

خدمات عامة

مركز اداري - شرطة - خدمة بريد - بث تلفزيوني

كيسان

البعد عن المركز ٦ كم - الاتجاه غرب - نوع الطريق وعر
أقرب مدينة أو قرية بها صحة الجرين البعد ٦ كم

خدمات التعليم

معلمين	عدد		الجنس		نوع التعليم	اسم المدرسة	مسلسل
	معلمات	الطلبة	الفصول	ذكور			
٥	٣٣	٦		إناث	ابتدائي	ال سعيد - وادي ظلالة	١

خدمات عامة

بث تلفزيوني

الحريقه

البعد عن المركز ٥ كم - الاتجاه غرب - نوع الطريق اسفلت
أقرب مدينة أو قرية بها صحة حدبه القهيب البعد ٣٠ كم

خدمات التعليم

معلمين	عدد		الجنس		نوع التعليم	اسم المدرسة	مسلسل
	معلمات	الطلبة	الفصول	ذكور			
٥	١٣٢	٦	ذكور		ابتدائي	الخوارزمي	١
١٠	٧٠	٣	ذكور		متوسط	ابن خلدون	٢
٠	١٣	١	ذكور		تعليم كبار	الخوارزمي	٣
١٠	٣٩	٦	اناث		ابتدائي	عليب	٤

خدمات عامة

خدمة بريد - بث تلفزيوني

الوتيد بكرش

البعد عن المركز ١٥ كم - الاتجاه شمال - نوع الطريق سهل
أقرب مدينة أو قرية بها صحة حدبه القهيب البعد ٢٠ كم

خدمات التعليم

معلمين	عدد		الجنس		نوع التعليم	اسم المدرسة	مسلسل
	معلمات	الطلبة	الفصول	ذكور			
٧	٥٥	٦	ذكور		ابتدائي	الوتيد بكرش - موسى بن نصير	١
٠	١٦	١	ذكور		تعليم كبار	الوتيد بكرش - موسى بن نصير	٢
٩	٤٨	٦	اناث		ابتدائي	الكرش	٣
٧	٣٣	٣	اناث		متوسط	وادي كرش	٤

خدمات عامة

خدمة بريد - بث تلفزيوني

وادي مدع

البعد عن المركز ٦ كم - الاتجاه جنوب غرب - نوع الطريق اسفلت ١ كم - سهل ٥ كم
أقرب مدينة أو قرية بها صحة حدبه القهيب البعد ٣٥ كم

خدمات التعليم

معلمين	عدد		الجنس		نوع التعليم	اسم المدرسة	مسلسل
	معلمات	الطلبة	الفصول	ذكور			
١١	١٣٠	٦	ذكور		ابتدائي	ابو جعفر المنصور	١
٦	٧٢	٣	ذكور		متوسط	ابو جعفر المنصور	٢
٠	١١	١	ذكور		تعليم كبار	ابو جعفر المنصور	٣
٨	٨١	٦	اناث		ابتدائي	وادي مدع	٤

خدمات عامة

خدمة بريد - بث تلفزيوني

مركز بالسود وآل سويدي

الرميضة

البعد عن المحافظة ٢٦ كم - الاتجاه غرب - نوع الطريق وعر

خدمات التعليم

معلمين	عدد		الجنس		نوع التعليم	اسم المدرسة	مسلسل
	معلمات	الطلبة	الفصول	ذكور			
١١	١٢٣	٧	ذكور		ابتدائي	الرازي	١
١٢	١٢١	٥	ذكور		متوسط	الرميضة - ذات الصواري	٢
٩	٦١	٣	ذكور		ثانوي	الرميضة - ذات الصواري	٣
٠	٩	١	ذكور		تعليم كبار	الرازي	٤
٩	٩٤	٦	اناث		ابتدائي	الرميضة	٥
٦	١٠٦	٣	اناث		متوسط	الرميضة	٦
٧	٥٨	٣	اناث		ثانوي	الرميضة	٧

خدمات الصحة

عدد الاسرة	الاسم	الوحدات الصحية
-	الرميضة	مركز رعاية صحية أولية

خدمات عامة

مركز اداري - خدمة بلدية - خدمة بريد - بث تلفزيوني

عريمه

البعد عن المركز ٥ كم - الاتجاه غرب - نوع الطريق وعر

أقرب مدينة أو قرية بها صحة الرميضة البعد ٥ كم

خدمات التعليم

معلمين	عدد		الجنس		نوع التعليم	اسم المدرسة	مسلسل
	معلمات	الطلبة	الفصول	ذكور			
٩	٩٠	٦	اناث		ابتدائي	الحضن	١
٣	٣٥	٣	اناث		متوسط	الحضن	٢

خدمات عامة

خدمة بريد - بث تلفزيوني

القهيبي

البعد عن المركز ١٠ كم - الاتجاه غرب - نوع الطريق وعر

أقرب مدينة أو قرية بها صحة الرميضة البعد ١٠ كم

خدمات التعليم

معلمين	عدد		الجنس		نوع التعليم	اسم المدرسة	مسلسل
	معلمات	الطلبة	الفصول	ذكور			
١٠	٨٧	٦	ذكور		ابتدائي	القهيبي	١

خدمات عامة

خدمة بريد - بث تلفزيوني

كروان السويدي

البعد عن المركز ٢١ كم - الاتجاه شمال - نوع الطريق وعر
أقرب مدينة أو قرية بها صحة الرميضة البعد ٢١ كم

خدمات التعليم

معلمين	عدد		الجنس		نوع التعليم	اسم المدرسة	مسلسل
	الطلبة	الفصول	ذكور	اناث			
٧	٧٤	٦	ذكور		ابتدائي	مؤتة	١
٨	٥١	٦	اناث		ابتدائي	كروان السويدي	٢

خدمات عامة

خدمة بريد - بث تلفزيوني

الثعبان

البعد عن المركز ٥٠ كم - الاتجاه جنوب - نوع الطريق وعر
أقرب مدينة أو قرية بها صحة الرميضة البعد ٥٠ كم

خدمات التعليم

معلمين	عدد		الجنس		نوع التعليم	اسم المدرسة	مسلسل
	الطلبة	الفصول	ذكور	اناث			
٩	٥٩	٦	ذكور		ابتدائي	عمران بن حصين	١
٩	٥٠	٣	ذكور		متوسط	عمران بن حصين	٢
٨	٥٢	٦	اناث		ثانوي	الظهيره	٣

خدمات عامة

خدمة بريد - بث تلفزيوني

دهو

البعد عن المركز ٥٥ كم - الاتجاه جنوب شرق - نوع الطريق وعر
أقرب مدينة أو قرية بها صحة الرميضة البعد ٥٥ كم

خدمات التعليم

معلمين	عدد		الجنس		نوع التعليم	اسم المدرسة	مسلسل
	الطلبة	الفصول	ذكور	اناث			
٤	٩	٥	اناث		ابتدائي	الدهو	١

خدمات عامة

خدمة بريد - بث تلفزيوني

الصفارده

البعد عن المركز ١٨ كم - الاتجاه جنوب شرق - نوع الطريق وعر
أقرب مدينة أو قرية بها صحة الريميضة البعد ١٨ كم

خدمات التعليم

معلمين معلمات	عدد		الجنس		نوع التعليم	اسم المدرسة	مسلسل
	الطلبة	الفصول	ذكور	اناث			
٨	٥٩	٦	ذكور		ابتدائي	عبد الله بن عمر بن الخطاب	١
١٠	٥٨	٣	ذكور		متوسط	عبد الله بن عمر بن الخطاب	٢
٥	١٧	٦	اناث		ابتدائي	الصفارده	٣

خدمات عامة

خدمة بريد - بث تلفزيوني

مذغان

البعد عن المركز ١٨ كم - الاتجاه جنوب شرق - نوع الطريق وعر
أقرب مدينة أو قرية بها صحة الريميضة البعد ١٨ كم

خدمات التعليم

معلمين معلمات	عدد		الجنس		نوع التعليم	اسم المدرسة	مسلسل
	الطلبة	الفصول	ذكور	اناث			
٤	١٨	٥	اناث		ابتدائي	المصبخ والشعب	١

خدمات عامة

خدمة بريد - بث تلفزيوني

المصبخ

البعد عن المركز ٢٠ كم - الاتجاه جنوب شرق - نوع الطريق وعر
أقرب مدينة أو قرية بها صحة الريميضة البعد ٢٠ كم

خدمات التعليم

معلمين معلمات	عدد		الجنس		نوع التعليم	اسم المدرسة	مسلسل
	الطلبة	الفصول	ذكور	اناث			
٧	٤١	٦	ذكور		ابتدائي	المصبخ - عين جالوت	١

خدمات عامة

خدمة بريد - بث تلفزيوني

شعب سيال

البعد عن المركز ٤٨ كم - الاتجاه شمال غرب - نوع الطريق وعر
أقرب مدينة أو قرية بها صحة الريميضة البعد ٤٨ كم

خدمات التعليم

معلمين معلمات	عدد		الجنس		نوع التعليم	اسم المدرسة	مسلسل
	الطلبة	الفصول	ذكور	اناث			
٧	٤٤	٦	ذكور		ابتدائي	سيالة - المثنى بن حارثة	١
٧	٣٠	٦	اناث		ابتدائي	وادي سيال	٢

خدمات عامة

خدمة بريد - بث تلفزيوني

خلاصة عامة عن الخدمات في مركز المحافظة (القياد)

البعد عن الامارة ٣٥ كم - الاتجاه شمال - نوع الطريق إسفلت
أقرب مدينة أو قرية بها صحة الاطاوله البعد ٣ كم

خدمات التعليم الحكومي

إناث				نوع التعليم	ذكور			
عدد					عدد			
المعلمات	الطالبات	الفصول	المدارس		المعلمين	الطلاب	الفصول	المدارس
٦	٣٤	٥	١	ابتدائي	٧	٢٩	٥	١

خدمات عامة

مركز اداري - مجمع قروي - كهرباء عامة - خدمة بريد - هاتف - بث تلفزيوني

الاطاولة

البعد عن المحافظة ٣ كم - الاتجاه جنوب - نوع الطريق اسفلت

خدمات التعليم

معلمين	عدد		الجنس		نوع التعليم	اسم المدرسة	مسلسل
	الطلبة	الفصول	ذكور	اناث			
١٢	١١٣	٧	ذكور		ابتدائي	الاطاولة	١
١٧	١٠٥	٧	ذكور		متوسط	الاطاولة	٢
٢٨	٣٣٢	١٢	ذكور		ثانوي	الاطاولة	٣
٣	٣٥	٢	-		رياض أطفال	روضة أطفال الاطاولة	٤
٩	٦٣	٦	اناث		ابتدائي	الثانية	٥
٨	٨٠	٦	اناث		ابتدائي تحفيظ قرآن	الاطاولة	٦
١١	١٠١	٥	اناث		متوسط	الاطاولة	٧
٩	١٢٥	٥	اناث		ثانوي	الاطاولة	٨
٧	٣٠	٣	اناث		متوسط تحفيظ قرآن	الاطاولة	٩
٥	٢١	٣	اناث		ثانوي تحفيظ قرآن	الاطاولة	١٠

خدمات الصحة

عدد الاسرة	الاسم	الوحدات الصحية
-	الاطاولة	مركز رعاية صحية اولية
-	مستوصف اسامه	مستوصف أهلى

خدمات عامة

دفاع مدني - محكمة - مركز هيئة - فرع أوقاف - شرطة - خدمات مصرفية - كهرباء عامة - مكتب بريد - خدمة بلدية - مكتب برق - هاتف - بث تلفزيوني - تلكس - مندوبية تعليم بنات - وكالة سفر
--

الحسن

البعد عن المحافظة ٣ كم - الاتجاه شمال - نوع الطريق اسفلت

أقرب مدينة أو قرية بها صحة الاطاولة البعد ٥ كم

خدمات التعليم

معلمين	عدد		الجنس		نوع التعليم	اسم المدرسة	مسلسل
	الطلبة	الفصول	ذكور	اناث			
٨	٣٩	٦	ذكور		ابتدائي	قريش الحسن	١
٨	٣٦	٦	اناث		ابتدائي	قريش الحسن	٢
٢	١٣	٣	اناث		تعليم كبيرات	قريش الحسن	٣

خدمات الصحة

عدد الاسرة	الاسم	الوحدات الصحية
-	القسمه	اسعاف وهلال احمر

خدمات عامة

كهرباء عامه - خدمة بريد - هاتف - بث تلفزيوني - خدمة بلدية

بيوت عصيدان

البعد عن المحافظة ٤ كم - الاتجاه شمال - نوع الطريق اسفلت
أقرب مدينة أو قرية بها تعليم الحسن البعد ١ كم - أقرب مدينة أو قرية بها صحة الاطاوله البعد ٦ كم

خدمات عامة

كهرباء عامه - خدمة بلديه - خدمة بريد - هاتف - بث تلفزيوني

ام المحال

البعد عن المحافظة ٥ كم - الاتجاه شمال شرق - نوع الطريق اسفلت
أقرب مدينة أو قرية بها تعليم الحسن البعد ٣ كم - أقرب مدينة أو قرية بها صحة الاطاوله البعد ٧ كم

خدمات عامة

كهرباء عامه - خدمة بريد - هاتف - بث تلفزيوني

الحمود

البعد عن المحافظة ٧ كم - الاتجاه شمال - نوع الطريق اسفلت
أقرب مدينة أو قرية بها تعليم القسمة البعد ١ كم - أقرب مدينة أو قرية بها صحة القسمة البعد ١ كم

خدمات عامة

كهرباء عامه - خدمة بلديه - خدمة بريد - هاتف - بث تلفزيوني

المحاطبه

البعد عن المحافظة ١٠ كم - الاتجاه شمال - نوع الطريق اسفلت
أقرب مدينة أو قرية بها تعليم القسمة البعد ١ كم - أقرب مدينة أو قرية بها صحة القسمة البعد ١ كم

خدمات عامة

كهرباء عامه - خدمة بريد - هاتف - بث تلفزيوني

الثراوين

البعد عن المحافظة ١٠ كم - الاتجاه شمال غرب - نوع الطريق اسفلت ٦ كم - سهل ٤ كم
أقرب مدينة أو قرية بها تعليم القسمة البعد ٤ كم - أقرب مدينة أو قرية بها صحة القسمة البعد ٤ كم

خدمات عامة

كهرباء عامه - بث تلفزيوني - خدمة بريد - هاتف

القسمه

البعد عن المحافظة ٩ كم - الاتجاه شمال - نوع الطريق اسفلت

خدمات التعليم

مستسل	اسم المدرسة	نوع التعليم	الجنس		
			ذكور	اناث	عدد
معلمين	الطلبة	الفصول			
معلمات					
١	القسمه	ابتدائي	ذكور	٦	٧٢
٢	القسمه	متوسط	ذكور	٣	٦٠
٣	القسمه	ابتدائي	اناث	٦	٦٧
٤	القسمه	متوسط	اناث	٣	٦٤
٥	القسمه	ثانوي	اناث	٦	١٢٩

خدمات الصحة

الوحدات الصحية	الاسم	عدد الاسرة
مركز رعاية صحية اولية	القسمه	-

خدمات عامة

كهرباء عامه - خدمة بريد - هاتف - بث تلفزيوني
--

الثويمات

البعد عن المحافظة ١٢ كم - الاتجاه شمال - نوع الطريق اسفلت

أقرب مدينة أو قرية بها تعليم القسمه البعد ٢ كم - أقرب مدينة أو قرية بها صحة القسمه البعد ٣ كم

خدمات عامة

كهرباء عامه - خدمة بريد - هاتف - بث تلفزيوني
--

محويه

البعد عن المحافظة ١١ كم - الاتجاه شمال - نوع الطريق اسفلت

أقرب مدينة أو قرية بها صحة القسمه البعد ٢ كم

خدمات التعليم

مستسل	اسم المدرسة	نوع التعليم	الجنس		
			ذكور	اناث	عدد
معلمين	الطلبة	الفصول			
معلمات					
١	محويه	ابتدائي	ذكور	٥	٣٠
٢	محويه	ابتدائي	اناث	٥	٢٤

خدمات عامة

كهرباء عامه - خدمة بلديه - خدمة بريد - هاتف - بث تلفزيوني

العفيف

البعد عن المحافظة ١ كم - الاتجاه جنوب - نوع الطريق اسفلت

أقرب مدينة أو قرية بها تعليم بني محمد البعد ١ كم - أقرب مدينة أو قرية بها صحة الاطاوله البعد ١ كم

خدمات عامة

كهرباء عامه - خدمة بلديه - خدمة بريد - هاتف - بث تلفزيوني

بني محمد

البعد عن المحافظة ١ كم - الاتجاه جنوب - نوع الطريق اسفلت
أقرب مدينة أو قرية بها صحة الاطاوله البعد ١ كم

خدمات التعليم

مسلسل	اسم المدرسة	نوع التعليم	الجنس		عدد		
			ذكور	اناث	الفصول	الطلبة	معلمين
١	الاطاوله	ابتدائي تحفيظ قرآن	٦	٦	٦	٦٥	٩
٢	الاطاوله	متوسط تحفيظ قرآن	٣	٣	٣	٤٤	١٠

خدمات الصحة

الوحدات الصحية	الاسم	عدد الاسرة
مستوصف أهلي	مستوصف زهران الاهلي	-

خدمات عامة

مركز هيئة - كهرباء عامه - خدمة بلديه - خدمة بريد - هاتف - بث تلفزيوني

العيه

البعد عن المحافظة ٢ كم - الاتجاه شمال - نوع الطريق اسفلت
أقرب مدينة أو قرية بها تعليم الحسن البعد ١ كم - أقرب مدينة أو قرية بها صحة الاطاوله البعد ٤ كم

خدمات عامة

كهرباء عامه - خدمة بلديه - خدمة بريد - هاتف - بث تلفزيوني

ماطوه

البعد عن المحافظة ٣ كم - الاتجاه شرق - نوع الطريق اسفلت ٢ كم - سهل ١ كم
أقرب مدينة أو قرية بها تعليم الاطاوله البعد ٢ كم - أقرب مدينة أو قرية بها صحة الاطاوله البعد ٢ كم

خدمات عامة

كهرباء عامه - خدمة بريد - هاتف - بث تلفزيوني
--

الحميدان

البعد عن المحافظة ٦ كم - الاتجاه جنوب غرب - نوع الطريق اسفلت
أقرب مدينة أو قرية بها تعليم الحكمان البعد ٢ كم - أقرب مدينة أو قرية بها صحة الحكمان البعد ٢ كم

خدمات عامة

كهرباء عامه - خدمة بلديه - خدمة بريد - هاتف - بث تلفزيوني

الحكمان

البعد عن المحافظة ٨ كم - الاتجاه جنوب غرب - نوع الطريق اسفلت

خدمات التعليم

مسلسل	اسم المدرسة	نوع التعليم	الجنس		عدد		
			ذكور	اناث	الفصول	الطلبة	معلمين
١	الحكمان	ابتدائي	٦	٦	٦	٣٥	٩
٢	الحكمان	ابتدائي	٦	٦	٦	٦٣	٨
٣	الحكمان	متوسط	٣	٣	٣	٥٥	٦
٤	الحكمان بالاطاوله	ثانوي	٥	٥	٥	٦٥	٩

خدمات الصحة

عدد الاسرة	الاسم	الوحدات الصحية
-	الحكمان	مركز رعاية صحية أولية

خدمات عامة

كهرباء عامه - خدمة بلدية - خدمة بريد - هاتف - بث تلفزيوني

الهدوان والقهبان

البعد عن المحافظة ٩ كم - الاتجاه غرب - نوع الطريق اسفلت
أقرب مدينة أو قرية بها تعليم الاطاوله البعد ٦ كم - أقرب مدينة أو قرية بها صحة الاطاوله البعد ٦ كم

خدمات عامة

كهرباء عامه - خدمة بلدية - خدمة بريد - هاتف - بث تلفزيوني

ملح

البعد عن المحافظة ٩ كم - الاتجاه غرب - نوع الطريق اسفلت
أقرب مدينة أو قرية بها تعليم الاطاوله البعد ٦ كم - أقرب مدينة أو قرية بها صحة الاطاوله البعد ٦ كم

خدمات عامة

كهرباء عامه - خدمة بلدية - خدمة بريد - هاتف - بث تلفزيوني

الرهوتين

البعد عن المحافظة ١٠ كم - الاتجاه غرب - نوع الطريق اسفلت
أقرب مدينة أو قرية بها تعليم المكاتيم البعد ٢ كم - أقرب مدينة أو قرية بها صحة المكاتيم البعد ٢ كم

خدمات عامة

كهرباء عامه - خدمة بريد - هاتف - بث تلفزيوني
--

القعصه

البعد عن المحافظة ١٠ كم - الاتجاه غرب - نوع الطريق اسفلت
أقرب مدينة أو قرية بها تعليم المكاتيم البعد ٢ كم - أقرب مدينة أو قرية بها صحة المكاتيم البعد ٢ كم

خدمات عامة

كهرباء عامه - خدمة بريد - هاتف - بث تلفزيوني
--

الدكان

البعد عن المحافظة ١١ كم - الاتجاه غرب - نوع الطريق اسفلت
أقرب مدينة أو قرية بها تعليم المكاتيم البعد ٢ كم - أقرب مدينة أو قرية بها صحة المكاتيم البعد ٢ كم

خدمات عامة

كهرباء عامه - خدمة بريد - هاتف - بث تلفزيوني
--

المكاتيم

البعد عن المحافظة ١٢ كم - الاتجاه غرب - نوع الطريق اسفلت

خدمات التعليم

معلمين	عدد		الجنس		نوع التعليم	اسم المدرسة	مسلسل
	الطلبة	الفصول	ذكور	إناث			
٩	٣٩	٦	ذكور		ابتدائي	المكاتيم	١
٩	٣٧	٦	إناث		ابتدائي	المكاتيم	٢
١١	٩٤	٣	إناث		متوسط	المكاتيم	٣
٤	٧٩	٥	إناث		ثانوي	المكاتيم	٤

خدمات الصحة

عدد الأسرة	الإسم	الوحدات الصحية
-	المكاتيم	مركز رعاية صحية اولية

خدمات عامة

كهرباء عامه - خدمة بلديه - خدمة بريد - هاتف - بث تلفزيوني

العقله

البعد عن المحافظة ١٤ كم - الاتجاه غرب - نوع الطريق اسفلت ١٢ كم - سهل ٢ كم
أقرب مدينة أو قرية بها تعليم المكاتيم البعد ٢ كم - أقرب مدينة أو قرية بها صحة المكاتيم البعد ٢ كم

خدمات عامة

كهرباء عامه - خدمة بريد - هاتف - بث تلفزيوني
--

ال صقاعه

البعد عن المحافظة ١٦ كم - الاتجاه غرب - نوع الطريق اسفلت
أقرب مدينة أو قرية بها صحة المكاتيم البعد ٥ كم

خدمات التعليم

مستل	اسم المدرسة	نوع التعليم	الجنس		عدد	
			ذكور	اناث	الصفوف	الطلبة
١	آل سرور	ابتدائي	ذكور	٦	٣٨	٩
٢	آل سرور - آل صقاعه	ابتدائي	اناث	٦	٢١	٦

خدمات عامة

كهرباء عامه - خدمة بلديه - خدمة بريد - بث تلفزيوني
--

مركز بيده

ال زياد (العقاريه واهل الراس)

البعد عن المحافظة ٢٠ كم - الاتجاه شمال شرق - نوع الطريق اسفلت

خدمات التعليم

مستل	اسم المدرسة	نوع التعليم	الجنس		عدد	
			ذكور	اناث	الصفوف	الطلبة
١	بطحان الثانيه	ابتدائي	ذكور	٦	١٢١	١١
٢	الزياد بطحان	متوسط	ذكور	٦	١٠٩	١٣
٣	الزياد بطحان	ثانوي	ذكور	٤	٩٥	٩
٤	آل زياد والقماميه	ابتدائي	اناث	٦	١٠٨	١١
٥	آل زياد	متوسط	اناث	٣	٦٥	٦

خدمات الصحة

عدد الأسرة	الإسم	الوحدات الصحية
-	بيده	مركز رعاية صحية اولية

خدمات عامة

مركز اداري - دفاع مدني - فرع زراعي - محكمة - شرطة - كهرباء عامه - مكتب بريد - خدمة بلديه - بث تلفزيوني
--

الجدلان

البعد عن المركز ٨ كم - الاتجاه جنوب - نوع الطريق اسفلت

خدمات التعليم

مستل	اسم المدرسة	نوع التعليم	الجنس		
			ذكور	اناث	عدد
معلمين	الطلبة	الفصول			
معلمات					
١	بطحان الاولى الجدلان	ابتدائي	ذكور	٦	٤٤
٢	بيده	ابتدائي	اناث	٦	٩٦
٣	بيده	متوسط	اناث	٣	٥١
٤	بيده الزباد	ثانوي	اناث	٥	١٢٩

خدمات الصحة

الوحدات الصحية	الاسم	عدد الاسرة
مركز رعاية صحية اولية	ال زياد بالجدلان	-

خدمات عامة

كهرباء عامه - خدمة بلدية - خدمة بريد - بث تلفزيوني
--

الزربه

البعد عن المركز ٧ كم - الاتجاه جنوب - نوع الطريق اسفلت ٦ كم - وع ١ كم
أقرب مدينة أو قرية بها تعليم الجدلان البعد ١ كم - أقرب مدينة أو قرية بها صحة الجدلان البعد ١ كم

خدمات عامة

كهرباء عامه - خدمة بلدية - خدمة بريد - هاتف - بث تلفزيوني

الغاميس

البعد عن المركز ٩ كم - الاتجاه جنوب - نوع الطريق اسفلت ٧ كم - وع ٢ كم
أقرب مدينة أو قرية بها صحة الجدلان البعد ٤ كم

خدمات التعليم

مستل	اسم المدرسة	نوع التعليم	الجنس		
			ذكور	اناث	عدد
معلمين	الطلبة	الفصول			
معلمات					
١	الغاميس	ابتدائي	ذكور	٦	٢٧

خدمات عامة

كهرباء عامه - خدمة بلدية - خدمة بريد - بث تلفزيوني
--

القوارير

البعد عن المركز ٢٢ كم - الاتجاه غرب - نوع الطريق اسفلت

خدمات التعليم

مستل	اسم المدرسة	نوع التعليم	الجنس		
			ذكور	اناث	عدد
معلمين	الطلبة	الفصول			
معلمات					
١	القوارير	ابتدائي	ذكور	٦	٤٢
٢	القوارير	ابتدائي	اناث	٦	٦٩
٣	القوارير	متوسط	اناث	٣	٥٢
٤	القوارير	ثانوي	اناث	٤	٤٤

خدمات الصحة

عدد الاسرة	الاسم	الوحدات الصحية
-	القوارير	مركز رعاية صحية اولية

خدمات عامة

كهرباء عامه - خدمة بلدية - خدمة بريد - هاتف - بث تلفزيوني

ملف القوارير

البعد عن المركز ٢١ كم - الاتجاه غرب - نوع الطريق اسفلت
أقرب مدينة أو قرية بها تعليم القوارير البعد ١ كم - أقرب مدينة أو قرية بها صحة القوارير البعد ١ كم

خدمات عامة

كهرباء عامه - خدمة بلدية - خدمة بريد - هاتف - بث تلفزيوني

ال سلمان

البعد عن المركز ٢٤ كم - الاتجاه غرب - نوع الطريق اسفلت
أقرب مدينة أو قرية بها صحة القوارير البعد ٢ كم

خدمات التعليم

معلمين	عدد		الجنس		نوع التعليم	اسم المدرسة	مسلسل
	الطلبة	الفصول	ذكور	اناث			
معلمات	٩	٣١	٦	ذكور	ابتدائي	ال سلمان	١

خدمات عامة

كهرباء عامه - خدمة بلدية - خدمة بريد - هاتف - بث تلفزيوني

المعزه

البعد عن المركز ٢٦ كم - الاتجاه جنوب غرب - نوع الطريق اسفلت
أقرب مدينة أو قرية بها تعليم ال سلمان البعد ١ كم - أقرب مدينة أو قرية بها صحة القوارير البعد ٣ كم

خدمات عامة

كهرباء عامه - خدمة بريد - هاتف - بث تلفزيوني
--

الاشتاء

البعد عن المركز ٢٣ كم - الاتجاه غرب - نوع الطريق اسفلت
أقرب مدينة أو قرية بها صحة الحكمان البعد ٢ كم

خدمات التعليم

معلمين	عدد		الجنس		نوع التعليم	اسم المدرسة	مسلسل
	الطلبة	الفصول	ذكور	اناث			
معلمات	٦	٢٠	٦	اناث	ابتدائي	الاشتاء الاولى	١

خدمات عامة

كهرباء عامه - خدمة بلدية - خدمة بريد - هاتف - بث تلفزيوني

الوهده

البعد عن المركز ٢٤ كم - الاتجاه غرب - نوع الطريق اسفلت
أقرب مدينة أو قرية بها صحة الحكمان البعد ٢ كم

خدمات التعليم

مستل	اسم المدرسة	نوع التعليم	الجنس		عدد		
			ذكور	اناث	الفصول	الطلبة	معلمين
١	الاشتاء والوهده	ابتدائي	ذكور		٦	٦٠	٩
٢	القادسيه	متوسط	ذكور		٤	٩١	١٣
٣	الوهده	ابتدائي	اناث		٦	٢٢	٥

خدمات عامة

كهرباء عامه - خدمة بلدية - خدمة بريد - هاتف - بث تلفزيوني

القامرہ

البعد عن المركز ٢٣ كم - الاتجاه غرب - نوع الطريق اسفلت
أقرب مدينة أو قرية بها تعليم الاشتاء البعد ١ كم - أقرب مدينة أو قرية بها صحة الحكمان البعد ١ كم

خدمات عامة

كهرباء عامه - خدمة بلدية - خدمة بريد - هاتف - بث تلفزيوني

الشطه

البعد عن المركز ٢٣ كم - الاتجاه غرب - نوع الطريق اسفلت
أقرب مدينة أو قرية بها تعليم الاشتاء البعد ١ كم - أقرب مدينة أو قرية بها صحة الحكمان البعد ١ كم

خدمات عامة

كهرباء عامه - خدمة بلدية - خدمة بريد - هاتف - بث تلفزيوني

مركز بني حريرو بني عدوان

حظي

البعد عن المحافظة ١٥ كم - الاتجاه شمال غرب - نوع الطريق اسفلت
أقرب مدينة أو قرية بها صحة ال سعيدان البعد ٣ كم

خدمات التعليم

مستل	اسم المدرسة	نوع التعليم	الجنس		عدد		
			ذكور	اناث	الفصول	الطلبة	معلمين
١	حظي	ابتدائي	ذكور		٦	٣٥	٨
٢	حظي	ابتدائي	اناث		٤	١٦	٤

خدمات عامة

مركز اداري - كهرباء عامه - خدمة بلدية - هاتف - بث تلفزيوني - شرطة - مكتب بريد

المداهره

البعد عن المركز ٤ كم - الاتجاه شمال غرب - نوع الطريق اسفلت
أقرب مدينة أو قرية بها تعليم الكلبه البعد ١ كم - أقرب مدينة أو قرية بها صحة الضحوات البعد ٤ كم

خدمات عامة

كهرباء عامه - خدمة بلدية - خدمة بريد - هاتف - بث تلفزيوني - خدمة بلدية

اليمنه

البعد عن المركز ٥ كم - الاتجاه شمال غرب - نوع الطريق اسفلت
أقرب مدينة أو قرية بها تعليم الكلبه البعد ١ كم - أقرب مدينة أو قرية بها صحة الضحوات البعد ٥ كم

خدمات عامة

كهرباء عامه - خدمة بلدية - خدمة بريد - هاتف - بث تلفزيوني

الشملة

البعد عن المركز ٥ كم - الاتجاه شمال غرب - نوع الطريق اسفلت
أقرب مدينة أو قرية بها تعليم الكلبه البعد ١ كم - أقرب مدينة أو قرية بها صحة الضحوات البعد ٥ كم

خدمات عامة

كهرباء عامه -خدمة بريد - هاتف - بث تلفزيوني

ال بسيس

البعد عن المركز ٥ كم - الاتجاه شمال غرب - نوع الطريق اسفلت
أقرب مدينة أو قرية بها تعليم الكلبه البعد ١ كم - أقرب مدينة أو قرية بها صحة الضحوات البعد ٥ كم

خدمات عامة

كهرباء عامه -خدمة بلدية - خدمة بريد - هاتف - بث تلفزيوني

العباريه

البعد عن المركز ٥ كم - الاتجاه شمال غرب - نوع الطريق اسفلت
أقرب مدينة أو قرية بها تعليم الكلبه البعد ١ كم - أقرب مدينة أو قرية بها صحة الضحوات البعد ٥ كم

خدمات عامة

كهرباء عامه -خدمة بلدية - خدمة بريد - هاتف - بث تلفزيوني

القعود

البعد عن المركز ٥ كم - الاتجاه شمال غرب - نوع الطريق اسفلت
أقرب مدينة أو قرية بها تعليم الكلبه البعد ١ كم - أقرب مدينة أو قرية بها صحة الضحوات البعد ٥ كم

خدمات عامة

كهرباء عامه -خدمة بلدية - خدمة بريد - هاتف - بث تلفزيوني

الكلبه

البعد عن المركز ٥ كم - الاتجاه شمال غرب - نوع الطريق اسفلت
أقرب مدينة أو قرية بها صحة الضحوات البعد ٣ كم

خدمات التعليم

معلمين	عدد		الجنس		نوع التعليم	اسم المدرسة	مسلسل
	معلمين	الطلبة	الفتول	ذكور اناث			
٨	٤٨	٦	ذكور		ابتدائي	الملك فهد	١
٦	٤٣	٦	اناث		ابتدائي	الكلبه	٢
٧	٣٥	٣	اناث		متوسط	الكلبه الاولى	٣

خدمات عامة

كهرباء عامه -خدمة بلدية -خدمة بريد - هاتف - بث تلفزيوني

الجريره

البعد عن المركز ٦ كم - الاتجاه شمال غرب - نوع الطريق اسفلت
أقرب مدينة أو قرية بها تعليم الكلبه البعد ١ كم - أقرب مدينة أو قرية بها صحة الضحوات البعد ٣ كم

خدمات عامة

كهرباء عامه -خدمة بلدية -خدمة بريد - هاتف - بث تلفزيوني

الضحوات

البعد عن المركز ٩ كم - الاتجاه شمال - نوع الطريق اسفلت

خدمات التعليم

مستل	اسم المدرسة	نوع التعليم	الجنس		عدد	
			ذكور	اناث	الفصول	الطلبة
١	بنو عدوان	ابتدائي	ذكور	٦	٦٩	٩
٢	بنو عدوان	متوسط	ذكور	٦	١٣٥	١٨
٣	بنو عدوان	ثانوي	ذكور	٦	١٦٢	١٢
٤	الضحوات	ابتدائي	اناث	٦	٦٠	٧
٥	الضحوات	متوسط	اناث	٣	٨٣	٩
٦	الضحوات	ثانوي	اناث	٦	١٢٩	٨

خدمات الصحة

الوحدات الصحية	الاسم	عدد الاسرة
مركز رعاية صحية أولية	الضحوات	-

خدمات عامة

كهرباء عامه - خدمة بلدية - خدمة بريد - هاتف دوائر حكومية - بث تلفزيوني
--

الكرادسه

البعد عن المركز ١٠ كم - الاتجاه شمال - نوع الطريق اسفلت

أقرب مدينة أو قرية بها تعليم الضحوات البعد ١ كم - أقرب مدينة أو قرية بها صحة الضحوات البعد ١ كم

خدمات عامة

كهرباء عامه - خدمة بلدية - خدمة بريد - هاتف - بث تلفزيوني

دار الوادى

البعد عن المركز ١١ كم - الاتجاه شمال - نوع الطريق اسفلت

أقرب مدينة أو قرية بها تعليم الضحوات البعد ٢ كم - أقرب مدينة أو قرية بها صحة الضحوات البعد ٢ كم

خدمات عامة

كهرباء عامه - خدمة بلدية - خدمة بريد - هاتف - بث تلفزيوني

الشعبه العليا

البعد عن المركز ٢٢ كم - الاتجاه شمال غرب - نوع الطريق اسفلت ٩ كم - سهل ١٣ كم

خدمات التعليم

مستل	اسم المدرسة	نوع التعليم	الجنس		عدد	
			ذكور	اناث	الفصول	الطلبة
١	الشعبه	ابتدائي	ذكور	٥	١٦	٥
٢	الشعبه	ابتدائي	اناث	٤	١٦	٥

خدمات الصحة

الوحدات الصحية	الاسم	عدد الاسرة
مركز رعاية صحية أولية	الشعبه	-

خدمات عامة

كهرباء عامه - خدمة بريد - هاتف - بث تلفزيوني
--

القعره بني عدوان

البعد عن المركز ١٢ كم - الاتجاه شمال - نوع الطريق اسفلت
أقرب مدينة أو قرية بها تعليم الضحوات البعد ٢ كم - أقرب مدينة أو قرية بها صحة الضحوات البعد ٢ كم

خدمات عامة

كهرباء عامه - خدمة بلدية - خدمة بريد - هاتف - بث تلفزيوني

سبيحه السفلى

البعد عن المركز ٨ كم - الاتجاه شمال شرق - نوع الطريق اسفلت ٥ كم - وع ٣ كم
أقرب مدينة أو قرية بها تعليم سبيحه العليا البعد ٣ كم - أقرب مدينة أو قرية بها صحة سبيحه العليا البعد ٣ كم

خدمات عامة

كهرباء عامه - خدمة بلدية - خدمة بريد - هاتف - بث تلفزيوني

بيوت عبد الله حسن وما حوله

البعد عن المركز ١٢ كم - الاتجاه شمال شرق - نوع الطريق اسفلت ١١ كم - سهل ١ كم
أقرب مدينة أو قرية بها تعليم سبيحه العليا البعد ٤ كم - أقرب مدينة أو قرية بها صحة سبيحه العليا البعد ٤ كم

خدمات عامة

كهرباء عامه - خدمة بريد - هاتف - بث تلفزيوني

سبيحه العليا

البعد عن المركز ٥ كم - الاتجاه شمال شرق - نوع الطريق اسفلت

خدمات التعليم

مستل	اسم المدرسة	نوع التعليم	الجنس		عدد	
			ذكور	اناث	الفصول	الطلبة
١	سبيحه	ابتدائي	ذكور	اناث	٦	٣٢
٢	سبيحه العليا	ابتدائي	اناث	اناث	٥	٣٢

خدمات الصحة

الاسم	الوحدات الصحية	عدد الاسرة
بني عدوان	مركز رعاية صحية أولية	-

خدمات عامة

مياه عامه - كهرباء عامه - خدمة بلدية - خدمة بريد - بث تلفزيوني

الصعدان

البعد عن المركز ٢ كم - الاتجاه جنوب - نوع الطريق اسفلت
أقرب مدينة أو قرية بها تعليم حظى البعد ٢ كم - أقرب مدينة أو قرية بها صحة ال سعيدان البعد ٢ كم

خدمات عامة

كهرباء عامه - خدمة بلدية - خدمة بريد - هاتف - بث تلفزيوني

بيت ابن عازب (المضاحي)

البعد عن المركز ٥ كم - الاتجاه جنوب شرق - نوع الطريق اسفلت ٣ كم - وع ٢ كم
أقرب مدينة أو قرية بها تعليم حظى البعد ٥ كم - أقرب مدينة أو قرية بها صحة ال سعيدان البعد ٢ كم

خدمات عامة

كهرباء عامه - خدمة بلدية - هاتف - بث تلفزيوني

القوابره

البعد عن المركز ١ كم - الاتجاه جنوب - نوع الطريق اسفلت
أقرب مدينة أو قرية بها تعليم حظى البعد ١ كم - أقرب مدينة أو قرية بها صحة ال سعيدان البعد ٢ كم

خدمات عامة

كهرباء عامه - خدمة بلدية - خدمة بريد - هاتف - بث تلفزيوني

ال سعيدان

البعد عن المركز ٣ كم - الاتجاه جنوب - نوع الطريق اسفلت

خدمات التعليم

مستل	اسم المدرسة	نوع التعليم	الجنس		عدد		
			ذكور	اناث	الفصول	الطلبة	معلمين
١	ال سعيدان	ابتدائي		اناث	٦	١٨	٥

خدمات الصحة

الوحدات الصحية	الاسم	عدد الاسرة
مركز رعاية صحية أولية	ال سعيدان	-

خدمات عامة

كهرباء عامه - خدمة بلدية - خدمة بريد - هاتف - بث تلفزيوني

ال سعيدان الجنوبيه

البعد عن المركز ٧ كم - الاتجاه جنوب غرب - نوع الطريق اسفلت
أقرب مدينة أو قرية بها تعليم المثله البعد ٤ كم - أقرب مدينة أو قرية بها صحة ال سعيدان البعد ٣ كم

خدمات عامة

كهرباء عامه - خدمة بلدية - هاتف - بث تلفزيوني

الدعبه

البعد عن المركز ١٠ كم - الاتجاه جنوب غرب - نوع الطريق اسفلت
أقرب مدينة أو قرية بها تعليم المثله البعد ٢ كم - أقرب مدينة أو قرية بها صحة المكاتيم البعد ٦ كم

خدمات عامة

كهرباء عامه - خدمة بلدية - هاتف - بث تلفزيوني

المثله

البعد عن المركز ٨ كم - الاتجاه جنوب - نوع الطريق اسفلت
أقرب مدينة أو قرية بها صحة المكاتيم البعد ٥ كم

خدمات التعليم

مستل	اسم المدرسة	نوع التعليم	الجنس		عدد		
			ذكور	اناث	الفصول	الطلبة	معلمين
١	المثله	ابتدائي	ذكور		٦	٣٩	٨
٢	المثله والدعبه	ابتدائي		اناث	٥	١٧	٥

خدمات عامة

كهرباء عامه - خدمة بلديه - خدمة بريد - بث تلفزيوني
--

المشارك

البعد عن المركز ١٥ كم - الاتجاه جنوب شرق - نوع الطريق اسفلت
أقرب مدينة أو قرية بها صحة المكاتيم البعد ٥ كم

خدمات التعليم

مستل	اسم المدرسة	نوع التعليم	الجنس		
			ذكور	إناث	عدد
			معلمين	الطلبة	الفصول
١	المشارك	ابتدائي	٩	٣٢	٦
٢	المشارك	متوسط	١٥	٨٣	٦
٣	المشارك	ابتدائي	٤	١٤	٤
٤	المشارك	تعليم كبيرات	١	٨	١

خدمات عامة

كهرباء عامه - خدمة بلدية - خدمة بريد - بث تلفزيوني
--

بيوت الاصق

البعد عن المركز ١٦ كم - الاتجاه جنوب شرق - نوع الطريق اسفلت
أقرب مدينة أو قرية بها تعليم المشارق البعد ٢ كم - أقرب مدينة أو قرية بها صحة المكاتيم البعد ٥ كم

خدمات عامة

كهرباء عامه - خدمة بلدية - خدمة بريد - هاتف - بث تلفزيوني

الدهامين

البعد عن المركز ١٩ كم - الاتجاه جنوب شرق - نوع الطريق اسفلت
أقرب مدينة أو قرية بها تعليم الحبشه البعد ٦ كم - أقرب مدينة أو قرية بها صحة المكاتيم البعد ٦ كم

خدمات عامة

كهرباء عامه - خدمة بلدية - خدمة بريد - هاتف - بث تلفزيوني

الحبشه

البعد عن المركز ٢٣ كم - الاتجاه جنوب شرق - نوع الطريق اسفلت
أقرب مدينة أو قرية بها صحة المكاتيم البعد ٦ كم

خدمات التعليم

مستل	اسم المدرسة	نوع التعليم	الجنس		
			ذكور	إناث	عدد
			معلمين	الطلبة	الفصول
١	الامام احمد بن حنبل	ابتدائي	١٠	٤١	٦
٢	الحبشه	ابتدائي	٦	٣٢	٦

خدمات عامة

كهرباء عامه - خدمة بلدية - خدمة بريد - بث تلفزيوني
--

ابو عريضة

البعد عن المركز ٢٣ كم - الاتجاه جنوب شرق - نوع الطريق اسفلت
أقرب مدينة أو قرية بها تعليم الحبشه البعد ١ كم - أقرب مدينة أو قرية بها صحة المكاتيم البعد ٧ كم

خدمات عامة

كهرباء عامه - خدمة بلدية - خدمة بريد - هاتف - بث تلفزيوني

الريعه

البعد عن المركز ٢٧ كم - الاتجاه جنوب شرق - نوع الطريق اسفلت
أقرب مدينة أو قرية بها تعليم الحبشه البعد ٨ كم - أقرب مدينة أو قرية بها صحة القسمه البعد ٥ كم

خدمات عامة

كهرباء عامه -خدمة بلدية - خدمة بريد - هاتف - بث تلفزيوني

المروه الشماليه

البعد عن المركز ٢٤ كم - الاتجاه جنوب شرق - نوع الطريق اسفلت
أقرب مدينة أو قرية بها تعليم محويه البعد ٣ كم - أقرب مدينة أو قرية بها صحة القسمه البعد ٥ كم

خدمات عامة

كهرباء عامه -خدمة بلدية - خدمة بريد - هاتف - بث تلفزيوني

المروه الجنوبيه

البعد عن المركز ٢٣ كم - الاتجاه جنوب شرق - نوع الطريق اسفلت
أقرب مدينة أو قرية بها تعليم الحبشه البعد ٣ كم - أقرب مدينة أو قرية بها صحة القسمه البعد ٥ كم

خدمات عامة

كهرباء عامه -خدمة بلدية - خدمة بريد - هاتف - بث تلفزيوني

ابن دوخي وابن ساعد

البعد عن المركز ٧ كم - الاتجاه شمال شرق - نوع الطريق اسفلت
أقرب مدينة أو قرية بها تعليم محويه البعد ٢ كم - أقرب مدينة أو قرية بها صحة سبيحه العليا البعد ٢ كم

خدمات عامة

كهرباء عامه -خدمة بلدية - خدمة بريد - هاتف - بث تلفزيوني

القحمان

البعد عن المركز ١١ كم - الاتجاه شرق - نوع الطريق اسفلت
أقرب مدينة أو قرية بها تعليم محويه البعد ٢ كم - أقرب مدينة أو قرية بها صحة القسمه البعد ٤ كم

خدمات عامة

كهرباء عامه -خدمة بلدية - خدمة بريد - هاتف - بث تلفزيوني

مركز نخال

خباب

البعد عن المحافظة ٤٥ كم - الاتجاه جنوب - نوع الطريق اسفلت
أقرب مدينة أو قرية بها تعليم مهد عشره البعد ٣ كم - أقرب مدينة أو قرية بها صحة النباعه البعد ٥ كم

خدمات الصحة

الوحدات الصحية	الاسم	عدد الاسرة
اسعاف وهلال احمر	نخال	-

خدمات عامة

مركز اداري - دفاع مدني - كهرباء عامه - خدمة بلدية - خدمة بريد

مهد عشره

البعد عن المركز ٣ كم - الاتجاه جنوب غرب - نوع الطريق سهل
أقرب مدينة أو قرية بها صحة النباعه البعد ٣ كم

خدمات التعليم

مستسل	اسم المدرسة	نوع التعليم	الجنس		عدد		
			ذكور	اناث	الفصول	الطلبة	معلمين
١	العزيزيه	ابتدائي	ذكور		٦	٦٣	٩

خدمات عامة

كهرباء عامه

النباعه

البعد عن المركز ٥ كم - الاتجاه جنوب - نوع الطريق اسفلت ٤ كم - سهل ١ كم
أقرب مدينة أو قرية بها تعليم أبو صفيح البعد ٤ كم

خدمات الصحة

الوحدات الصحية	الاسم	عدد الاسرة
مركز رعاية صحية أولية	الفيض تربه	-

خدمات عامة

كهرباء عامه - خدمة بريد

ابو صفيح

البعد عن المركز ٨ كم - الاتجاه جنوب - نوع الطريق اسفلت
أقرب مدينة أو قرية بها صحة النباعه البعد ٤ كم

خدمات التعليم

مستسل	اسم المدرسة	نوع التعليم	الجنس		عدد		
			ذكور	اناث	الفصول	الطلبة	معلمين
١	الفيض	ابتدائي	ذكور		٦	٩٨	١٠
٢	الفيض	متوسط	ذكور		٣	٦٥	١٢
٣	الفيض	ثانوي	ذكور		٢	٣٥	٣
٤	نخال بالفيض	ابتدائي	اناث		٦	١٤٢	١٠
٥	نخال بالفيض	متوسط	اناث		٣	٦٠	٦
٦	نخال بالفيض	تعليم كبيرات	اناث		١	٢٣	٢

خدمات عامة

كهرباء عامه - خدمة بريد

برمه

البعد عن المركز ٣ كم - الاتجاه شمال شرق - نوع الطريق سهل
أقرب مدينة أو قرية بها تعليم ابو صفيح البعد ٤ كم - أقرب مدينة أو قرية بها صحة النباعه البعد ٦ كم

خدمات عامة

شرطة - كهرباء عامه - خدمة بلديه - خدمة بريد

مركز معشوقه

المطيريه

البعد عن المحافظة ٧٠ كم - الاتجاه شمال - نوع الطريق وعر
أقرب مدينة أو قرية بها تعليم العطافه العليا البعد ٢ كم

خدمات الصحة

عدد الاسرة	الاسم	الوحدات الصحية
-	معشوقه	مركز رعاية صحية أولية

خدمات عامة

مركز اداري - كهرباء عامه - خدمة بلديه - خدمة بريد - هاتف دوائر حكوميه - بث تلفزيوني

العطافه العليا

البعد عن المركز ٢ كم - الاتجاه جنوب - نوع الطريق اسفلت ١ كم - وعر ١
أقرب مدينة أو قرية بها صحة المطيريه البعد ٢ كم

خدمات التعليم

معلمين	عدد		الجنس	نوع التعليم	اسم المدرسة	مسلسل
	معلمات	الطلبة				
٢١	٢٨٢	١٢	ذكور	ابتدائي	معشوقه	١
١١	١٣٨	٦	ذكور	متوسط	معشوقه	٢
١٠	٨٢	٤	ذكور	ثانوي	معشوقه	٣
١٦	١٩٤	١٠	اناث	ابتدائي	معشوقه	٤
٣	٤٦	٢	اناث	ابتدائي تحفيظ قرآن	معشوقه	٥
٨	١٣٠	٦	اناث	متوسط	معشوقه	٦
١٠	١٥٧	٧	اناث	ثانوي	معشوقه	٧
٤	٤٣	٤	اناث	تعليم كبيرات	معشوقه	٨

خدمات عامة

شرطة - كهرباء عامه - خدمة بلديه - خدمة بريد - بث تلفزيوني

نبهان

البعد عن المركز ١٤ كم - الاتجاه جنوب شرق - نوع الطريق اسفلت ١٠ كم - سهل ٤ كم
أقرب مدينة أو قرية بها صحة المطيريه البعد ١٤ كم

خدمات التعليم

معلمين	عدد		الجنس	نوع التعليم	اسم المدرسة	مسلسل
	معلمات	الطلبة				
١١	٦٣	٦	ذكور	ابتدائي	نبهان	١
١٠	٧٠	٦	اناث	ابتدائي	نبهان	٢

خدمات عامة

كهرباء عامه - خدمة بلديه - خدمة بريد - بث تلفزيوني
--

قرى الكهرباء بمنطقة الباحة

المنطقة الإدارية : الباحة

المسميات التي يوجد بها خدمة الكهرباء - بالإضافة إلى مايتوفر بها من الخدمات البلدية أو البريدية أو البث التلفزيوني

الامارة أو المحافظة أو المركز	اسم المسمى السكاني	البعد عن المركز الإداري كم	الجهة	نوع الطريق	اقرب مدينة أو قرية بها تعليم	الجهة	اقرب مدينة أو قرية بها صحة	الخدمات *
بني كبير	العصفرة وال مضحي	٢٢	ش ش	١٢ اسفلت - ٩ سهل	بني والبه	٢٠	الحامر	ك ب ت ٢٢
باللشهم	ال زارع	٢	غرب	اسفلت	ال حميد - باعج وحمام	٢	ال حميد - باعج وحمام	ك ل ت ٢
باللشهم	المرياه	٣	ج غ	اسفلت	ال حميد - باعج وحمام	٣	ال حميد - باعج وحمام	ك ل ت ٣
باللشهم	الفريه	١	ج غ	اسفلت	ال حميد - باعج وحمام	١	ال حميد - باعج وحمام	ك ل ت ١
باللشهم	القمع	٨	ج ش	اسفلت	قذانه	١	قذانه	ك ل ت ١
باللشهم	بني دكه	٦	شرق	اسفلت	الازاهرة	١	قذانه	ك ل ت ٤
باللشهم	الخبيره	٥٥	جنوب	اسفلت	حواله	٤٤	قذانه	ك ت ٤٥
المندق	الصداق	١٠	شمال	٦ اسفلت - ٤ سهل	القرنط والحمره	١	المندق	ك ل ب ت ١٠
بالخزمر	بطلية	٤	ج ش	اسفلت	الصفح	١	الصفح	ك ل ب ت ١
بالخزمر	الفصيلية	٥	ج ش	اسفلت	الصفح	٢	الصفح	ك ل ب ت ٢
بالخزمر	السرفه	٥	شرق	اسفلت	الصفح	٢	الصفح	ك ل ب ت ٢
دوس	العدفه	١٠	شرق	اسفلت	ال نعمه	٤	ال نعمه	ك ل ب ت ٤
دوس	الحراء	١٧	ش ش	١٥ اسفلت - ٢ وعر	ال نعمه	٦	ال نعمه	ك ب ٦
دوس	بني يزيد	١١	شمال	اسفلت	ال نعمه	٣	ال نعمه	ك ل ب ت ٣
دوس	الحوشبيه	١٣	شرق	اسفلت	ال نعمه	٤	ال نعمه	ك ب ٤
دوس	الححص	١٨	شرق	١٥ اسفلت - ٣ وعر	البيضانى	٢	ال نعمه	ك ب ٧
دوس	الكورس	٢٣	شرق	٢٠ اسفلت - ٣ وعر	حضوه	٣	عويره	ك ل ب ٣
بررح السوق والجحاف	ال نعمان	٤	غرب	وعر	بررح السوق والجحاف	٤	بررح السوق والجحاف	ك ت ٤
بررح السوق والجحاف	القرزعه	٣	غرب	وعر	بررح السوق والجحاف	٣	بررح السوق والجحاف	ك ت ٣
بررح السوق والجحاف	غياض	٥	غرب	١ سهل - ٤ وعر	بررح السوق والجحاف	٥	بررح السوق والجحاف	ك ت ٥
بررح السوق والجحاف	قرا الظهر	٩	جنوب	وعر	المقارنه	٣	بررح السوق والجحاف	ك ت ٩
بررح السوق والجحاف	العشوه	٨	جنوب	وعر	المقارنه	٣	بررح السوق والجحاف	ك ت ٨
بررح السوق والجحاف	الصماء	٢	جنوب	١ اسفلت - ١ سهل	بررح السوق والجحاف	٢	بررح السوق والجحاف	ك ت ٢

* رموز الخدمات : ك : كهرباء ل : خدمة بلدية ب : خدمة بريد ت : بث تلفزيوني
رموز الاتجاهات : ش.ش: شمال شرق ش.غ : شمال غرب ج.ش : جنوب شرق ج.غ : جنوب غرب

المنطقة الإدارية : الباحة

المسميات التي يوجد بها خدمة الكهرباء - بالإضافة إلى مايتوفر بها من الخدمات البلدية أو البريدية أو البث التلفزيوني

الامارة أو المحافظة أو المركز	اسم المسمى السكاني	البعد عن المركز الإداري كم	الارتفاع	نوع الطريق	اقرب مدينة أو قرية بها تعليم	الارتفاع	اقرب مدينة أو قرية بها صحة	الخدمات *
بجرح السوق والجحاف	السلاطين ودليم	٢	شرق	سهل	بجرح السوق والجحاف	٢	بجرح السوق والجحاف	ك ت
بجرح السوق والجحاف	الكاحدين	٥	ج ش	سهل	بجرح السوق والجحاف	٥	بجرح السوق والجحاف	ك ت
بجرح السوق والجحاف	غرابه	١	شرق	اسفلت	بجرح السوق والجحاف	١	بجرح السوق والجحاف	ك ت
بجرح السوق والجحاف	سيحان	٥	ش ش	اسفلت	بجرح السوق والجحاف	٥	بجرح السوق والجحاف	ك وب ت
بجرح السوق والجحاف	العسيله	٧	ش ش	اسفلت	سيحان	٤	بجرح السوق والجحاف	ك ت
بجرح السوق والجحاف	ابن عرد (الغريه)	٥	جنوب	اسفلت	بجرح السوق والجحاف	٥	بجرح السوق والجحاف	ك ت
بجرح السوق والجحاف	الحبوا	٦	جنوب	اسفلت	العراق والحويه	١	بجرح السوق والجحاف	ك ت
بجرح السوق والجحاف	الفصيله وال مسعود	٨	جنوب	٦ اسفلت - ٢ وعر	العراق والحويه	٢	بجرح السوق والجحاف	ك ت
بجرح السوق والجحاف	الوهسه والقناه	٨	جنوب	اسفلت	العراق والحويه	٣	بجرح السوق والجحاف	ك ت
بجرح السوق والجحاف	الحدبان	٧	ج ش	٥ اسفلت - ٢ وعر	العراق والحويه	٣	بجرح السوق والجحاف	ك ت
بجرح السوق والجحاف	ظهر القرى	٨	ج ش	اسفلت	الخاجه	٢	بجرح السوق والجحاف	ك ت
بجرح السوق والجحاف	الفارعه	٨	ج ش	اسفلت	الخاجه	٢	بجرح السوق والجحاف	ك ت
المخواه	الخالف	٣	شرق	وعر	المخواه	٣	المخواه	ك ل ت
المخواه	المضاهي	٢	شرق	وعر	المخواه	٢	المخواه	ك ل ت
المخواه	سملقه	٣	شرق	وعر	المخواه	٣	المخواه	ك ل ت
المخواه	العجار الاسفل	٨	شمال	٥ اسفلت - ٣ وعر	الميدان والغصنه	٩	الميدان والغصنه	ك ت
المخواه	العجار الاعلى	٩	شمال	٥ اسفلت - ٤ وعر	الميدان والغصنه	٨	الميدان والغصنه	ك ت
المخواه	مديره	١٢	شمال	٥ اسفلت - ٧ وعر	الميدان والغصنه	٥	الميدان والغصنه	ك ت
المخواه	العذا	١٣	شمال	٥ اسفلت - ٨ وعر	الميدان والغصنه	٣	الميدان والغصنه	ك
المخواه	الحليمه	١٦	شمال	٥ اسفلت - ١١ وعر	الميدان والغصنه	٢	الميدان والغصنه	ك ت
المخواه	حنظلا	١٧	شمال	وعر	الميدان والغصنه	١	الميدان والغصنه	ك ل ب ت
المخواه	الحاجب	١٨	شمال	٥ اسفلت - ١٣ وعر	الميدان والغصنه	١	الميدان والغصنه	ك ت
المخواه	الحلسه	١٩	شمال	٥ اسفلت - ١٤ وعر	الميدان والغصنه	٢	الميدان والغصنه	ك ت

* رموز الخدمات : ك : كهرباء ل : خدمة بلدية ب : خدمة بريد ت : بث تلفزيوني
رموز الاتجاهات : ش.ش: شمال شرق ش.غ : شمال غرب ج.ش : جنوب شرق ج.غ : جنوب غرب

المنطقة الإدارية : الباحة

المسميات التي يوجد بها خدمة الكهرباء - بالإضافة إلى مايتوفر بها من الخدمات البلدية أو البريدية أو البث التلفزيوني

الامارة أو المحافظة أو المركز	اسم المسمى السكاني	البعد عن المركز الإداري كم	الاتجاه	نوع الطريق	اقرب مدينة أو قرية بها تعليم	الرقم (ك)	اقرب مدينة أو قرية بها صحة	الرقم (ك)	الخدمات *
المخواه	الرشده	٢٠	شمال	٥ اسفلت - ١٥ وعمر	الميدان والغصنه	٣	الميدان والغصنه	٣	ك ت
المخواه	قحيش	٢١	شمال	٥ اسفلت - ١٦ وعمر	بني يحمده	١	المخواه	٢١	ك ت
المخواه	المبايعث	١٢	شمال	٥ اسفلت - ١٦ وعمر	الميدان والغصنه	٣	الميدان والغصنه	٣	ك ت
المخواه	الغصه والجوفاء	٦	ش غ	اسفلت	المضاهي	٢	المخواه	٦	ك ت
المخواه	البدوان والمضحة	١٧	شمال	اسفلت	الحمده	٧	الرششه	٥	ك ل ت
المخواه	الجوار	١٩	شمال	اسفلت	الحمده	٩	الرششه	٥	ك ل ت
المخواه	ضجه	١٤	شمال	اسفلت	الحمده	٤	الرششه	١	ك ل ت
المخواه	الشراحيين	١٢	شمال	اسفلت	الحمده	٢	الرششه	١	ك ل ت
المخواه	البيضاء	١١	ش غ	اسفلت	الحمده	١	الرششه	٣	ك ل ت
المخواه	قدران	٩	ش غ	اسفلت	الحمده	١	الرششه	٤	ك ل ت
المخواه	الساده	٨	شمال	٥ اسفلت - ٣ وعمر	الحمده	٣	المخواه	٨	ك ت
المخواه	ال جابر	١٠	شمال	٤ اسفلت - ٥ وعمر	الحمده	٢	المخواه	١٠	ك ل ت
المخواه	الجروه	١٠	شمال	٥ اسفلت - ٥ وعمر	الحمده	٣	المخواه	١٠	ك ت
المخواه	حواز	٢٠	ح ش	١٦ اسفلت - ٤ وعمر	بني يحمده	١	المخواه	٢٠	ك ت
المخواه	الجوار	٨	ج ش	٣ اسفلت - ٥ وعمر	الصور	١	المخواه	٨	ك ل ت
المخواه	الحشف	٧	ج ش	٣ اسفلت - ٤ وعمر	الصور	١	المخواه	٧	ك ل ت
المخواه	المشباب	٨	ج ش	٣ اسفلت - ٥ وعمر	الصور	١	المخواه	٨	ك ل ت
المخواه	قرى الحويه	٨	ج ش	٣ اسفلت - ٥ وعمر	الصور	١	المخواه	٨	ك ل ت
المخواه	قرى المعمر	٩	ج ش	٣ اسفلت - ٦ وعمر	الصور	٢	المخواه	٩	ك ل ت
المخواه	حداب النجيم	٥	ج ش	٣ اسفلت - ٢ وعمر	فاجه	١	المخواه	٥	ك ل ت
المخواه	حتار	٨	ج ش	٣ اسفلت - ٥ وعمر	فاجه	٢	المخواه	٨	ك ل ت
المخواه	قرى المشروك	٨	ج ش	٣ اسفلت - ٥ وعمر	فاجه	٢	المخواه	٨	ك ل ت
المخواه	القفل	٩	ج ش	٣ اسفلت - ٦ وعمر	فاجه	٢	المخواه	٩	ك ل ت

* رموز الخدمات : ك : كهرباء ل : خدمة بلدية ب : خدمة بريد ت : بث تلفزيوني
رموز الاتجاهات : ش.ش: شمال شرق ش.غ : شمال غرب ج.ش : جنوب شرق ج.غ : جنوب غرب

المنطقة الإدارية : الباحة

المسميات التي يوجد بها خدمة الكهرباء - بالإضافة إلى مايتوفر بها من الخدمات البلدية أو البريدية أو البث التلفزيوني

الامارة أو المحافظة أو المركز	اسم المسمى السكاني	البعد عن المركز الإداري كم	الإدارة	نوع الطريق	أقرب مدينة أو قرية بها تعليم	أقرب مدينة أو قرية بها صحة	البيد (ك)	الخدمات *
المخواه	الخريق	٥	ج غ	اسفلت	رهوه الشراء	المخواه	٥	ك ل ت
المخواه	حنف	٥	ج غ	اسفلت	رهوه الشراء	المخواه	٤	ك ل ت
المخواه	سلوم	٤	جنوب	٢ اسفلت - ١ وعر	رهوه الشراء	المخواه	٤	ك ت
المخواه	بني شرفاء	٥	جنوب	٤ اسفلت - ١ وعر	المخواه	المخواه	٥	ك ب ت
المخواه	الشوق	٩	ج غ	٨ اسفلت - ١ وعر	رهوه الشراء	المخواه	٩	ك ت
المخواه	الحناطي	٩	ج غ	٧ اسفلت - ٢ وعر	رهوه الشراء	المخواه	٩	ك
المخواه	ضها	٩	ج غ	اسفلت	رهوه الشراء	المخواه	٩	ك
المخواه	المراث	١٣	ج غ	اسفلت	رهوه الشراء	المخواه	١٣	ك
غامد الزناد	المليحة السفلي	١	شرق	اسفلت	الرهوان	الرهوان	١	ك ل ب ت
غامد الزناد	المصانعه	١	شمال	سهل	الرهوان	الرهوان	١	ك ل ب ت
غامد الزناد	ال عاطف	١	غرب	اسفلت	الرهوان	الرهوان	١	ك ل ب ت
غامد الزناد	السلته	٣	شمال	سهل	الرهوان	الرهوان	٣	ك ل ب ت
غامد الزناد	المعامره	١	غرب	وعر	الرهوان	الرهوان	١	ك ل ب ت
غامد الزناد	منشله	٢	غرب	اسفلت	الرهوان	الرهوان	٢	ك ل ب ت
غامد الزناد	جبيله والمقعد	٦	غرب	اسفلت	الرهوان	الرهوان	٦	ك ل ب ت
غامد الزناد	ضهايا	٣	ج غ	اسفلت	الرهوان	الرهوان	٣	ك ل ب ت
غامد الزناد	الفقاء والرتوع	٦	ج غ	اسفلت	الرهوان	الرهوان	٦	ك ل ب ت
غامد الزناد	القنفذه	٥	غرب	اسفلت	الرهوان	الرهوان	٥	ك ل ب
غامد الزناد	الترس	٦	ج غ	اسفلت	الرهوان	الرهوان	٦	ك ل ب ت
غامد الزناد	مهيبوب	٨	ج غ	وعر	الرهوان	الرهوان	٨	ك ب ت
غامد الزناد	الحواه	٥	جنوب	وعر	الرهوان	الرهوان	٥	ك ب ت
غامد الزناد	العين	٨	ج غ	وعر	الرهوان	الرهوان	٨	ك ب ت
غامد الزناد	القعبه	٦	جنوب	وعر	الرهوان	الرهوان	٦	ك ب ت

* رموز الخدمات : ك : كهرباء ل : خدمة بلدية ب : خدمة بريد ت : بث تلفزيوني
رموز الاتجاهات : ش.ش: شمال شرق ش.غ : شمال غرب ج.ش : جنوب شرق ج.غ : جنوب غرب

المنطقة الإدارية : الباحة

المسميات التي يوجد بها خدمة الكهرباء - بالإضافة إلى مايتوفر بها من الخدمات البلدية أو البريدية أو البث التلفزيوني

الامارة أو المحافظة أو المركز	اسم المسمى السكاني	البعد عن المركز الإداري كم	الجهة	نوع الطريق	اقرب مدينة أو قرية بها تعليم	الرقم (ك)	اقرب مدينة أو قرية بها صحة	الرقم (ك)	* الخدمات
غامد الزناد	القرن	٥	ج غ	وعر	الهاثافره	٥	الرهوان	٥	ك ب ت
غامد الزناد	حماده	٣	ج غ	اسفلت	الرهوان	٣	الرهوان	٣	ك ل ب ت
غامد الزناد	ال سحب	٦	ج ش	اسفلت	الرهوان	٦	الرهوان	٦	ك ل ب ت
غامد الزناد	المليحه العليا	٢	شرق	اسفلت	الرهوان	٢	الرهوان	٢	ك ل ب ت
غامد الزناد	الو هوه	٥	شمال	وعر	الرهوان	٥	الرهوان	٥	ك ل ب ت
غامد الزناد	الحشو	٨	شمال	وعر	الرهوان	٨	الرهوان	٨	ك ل ب ت
غامد الزناد	المخواه	٩	شمال	وعر	الرهوان	٩	الرهوان	٩	ك ل ب ت
غامد الزناد	السحره	٧	ج ش	اسفلت	الرهوان	٧	الرهوان	٧	ك ب ت
غامد الزناد	الظفير	٨	ج ش	اسفلت	الرهوان	٨	الرهوان	٨	ك ب ت
غامد الزناد	دفعه	٩	ج ش	وعر	الرهوان	٩	الرهوان	٩	ك ب
غامد الزناد	المخصر	١٣	ج ش	وعر	القريع	٢	الرهوان	١٣	ك ب ت
غامد الزناد	الشعبه	٦	ج ش	وعر	الرهوان	٦	الرهوان	٦	ك ب ت
غامد الزناد	ابو الحصين	١٣	ج ش	وعر	القريع	٢	الرهوان	١٣	ك ب ت
غامد الزناد	ال ماشي	٩	ج ش	وعر	القريع	٥	الرهوان	٩	ك ب ت
غامد الزناد	الحجره	٥	شمال	وعر	الطنف	١	الرهوان	٥	ك ب ت
غامد الزناد	مندسه	٤	شمال	وعر	الطنف	٢	الرهوان	٤	ك ب ت
غامد الزناد	المهاديه	٧	شمال	وعر	الطنف	٢	الرهوان	٧	ك ب ت
غامد الزناد	سلطانه	٧	شمال	وعر	الطنف	٢	الرهوان	٧	ك ب ت
غامد الزناد	باديه	٨	شمال	وعر	الطنف	٢	الرهوان	٨	ك ب ت
غامد الزناد	المدير الاعلى والاسفل	٩	شمال	وعر	الطنف	٩	ناوان	٩	ك ب ت
ناوان	صباب	٣	جنوب	سهل	ناوان	٣	ناوان	٣	ك ت
ناوان	مكبب	٦	جنوب	سهل	ناوان	٦	الزناد	٦	ك ت
زناد البطاط	الوريفح	١	شمال	وعر	الزناد	١	الزناد	١	ك ت

* رموز الخدمات : ك : كهرباء ل : خدمة بلدية ب : خدمة بريد
ش.ش: شمال شرق ش.غ : شمال غرب ج.ش : جنوب شرق ج.غ : جنوب غرب
رموز الاتجاهات :

المنطقة الإدارية : الباحة

المسميات التي يوجد بها خدمة الكهرباء - بالإضافة إلى مايتوفر بها من الخدمات البلدية أو البريدية أو البث التلفزيوني

الخدمات *	البعيد (ك)	اقرب مدينة أو قرية بها صحة	البعيد (ك)	اقرب مدينة أو قرية بها تعليم	نوع الطريق	الاتجاه	البعيد عن المركز الإداري كم	اسم المسمى السكاني	الإمارة أو المحافظة أو المركز
ك ت	٢	الزناد	٢	الزناد	وعر	شمال	٢	الشقيب	زناد البطاط
ك ت	١	الزناد	١	الزناد	وعر	ش غ	١	ريعان	زناد البطاط
ك ت	٣	الزناد	٣	الزناد	اسفلت	ش غ	٣	الجديفه (الثلاثاء)	زناد البطاط
ك ت	٥	الزناد	٥	الزناد	اسفلت	ش غ	٥	شعب خلف	زناد البطاط
ك ب ت	٥	الزناد	٥	الزناد	اسفلت	ش غ	٥	الظليف	زناد البطاط
ك ت	٦	الزناد	٦	الزناد	اسفلت	ش غ	٦	الظبر الاعلى	زناد البطاط
ك ل ت	٢	الزناد	٢	الزناد	وعر	شرق	٢	افه	زناد البطاط
ك ت	٥	الزناد	٥	الزناد	٢ اسفلت - ٢ وعر	ش غ	٥	حلحله السفلى	زناد البطاط
ك ت	٥	الزناد	٥	الزناد	٢ اسفلت - ٢ وعر	ش ش	٥	وادي اعماق	زناد البطاط
ك ت	٤	الزناد	٤	الزناد	٢ اسفلت - ١ وعر	ش ش	٤	القرن	زناد البطاط
ك ت	٤	الزناد	٤	الزناد	٢ اسفلت - ١ وعر	ش ش	٤	السمير	زناد البطاط
ك ت	٤	الزناد	٤	الزناد	٢ اسفلت - ١ وعر	ش ش	٤	قرى مجذوم	زناد البطاط
ك ت	٥	الزناد	٥	الزناد	٢ اسفلت - ٢ وعر	ش ش	٥	اعماق	زناد البطاط
ك ت	٦	الزناد	٦	الزناد	اسفلت	ش ش	٦	الضبر الاسفل	زناد البطاط
ك ت	١١	الزناد	١١	الزناد	١٠ اسفلت - ١ وعر	ش ش	١١	الدهيناء	زناد البطاط
ك ت	١٣	الزناد	٢	حتي	١٢ اسفلت - ١ وعر	ش غ	١٣	نشمه	زناد البطاط
ك ب ت	٤	الريانه	٤	الريانه	وعر	شمال	٤	الجوه	الجوه
ك ت	٣	الريانه	٣	الريانه	وعر	ج ش	٥	الشعب	الجوه
ك ل ت	٤	الريانه	٤	الريانه	اسفلت	جنوب	٧	اس سكران	الجوه
ك ت	٢	الريانه	٢	الريانه	٤ اسفلت - ١ وعر	ج غ	٥	المسعود	الجوه
ك ل ب ت	٨	الريانه	٥	أل عياش	اسفلت	شمال	٥	ذي عين	الجوه
ك	٨	الريانه	١	حصن الجناب	وعر	غرب	٤	بيضان	الجوه
ك	٧	الريانه	١	حصن الجناب	وعر	غرب	٥	شعب المغره	الجوه

* رموز الخدمات : ك : كهرباء ل : خدمة بلدية ب : خدمة بريد ت : بث تلفزيوني
رموز الاتجاهات : ش.ش: شمال شرق ش.غ : شمال غرب ج.ش : جنوب شرق ج.غ : جنوب غرب

المنطقة الإدارية : الباحة

المسميات التي يوجد بها خدمة الكهرباء - بالإضافة إلى مايتوفر بها من الخدمات البلدية أو البريدية أو البث التلفزيوني

الخدمات *	الرمز	أقرب مدينة أو قرية بها صحة	الرمز	أقرب مدينة أو قرية بها تعليم	نوع الطريق	الرمز	البعد عن المركز الإداري كم	اسم المسمى السكاني	الإمارة أو المحافظة أو المركز
ك	٨	الرياضة	١	حصن الجناب	وعر	غرب	٦	الكفتة	الجوه
ك	٩	الرياضة	٢	حصن الجناب	وعر	غرب	٧	الحصون	الجوه
ك ب	١٢	الرياضة	٥	حصن الجناب	وعر	غرب	١٠	الحقوين	الجوه
ك ت	١٠	المخواه	٣	دار ال سعيد	وعر	ج غ	٧	غياض	الجوه
ك ت	٩	المخواه	٩	المخواه	وعر	ج غ	٨	المحني	الجوه
ك ت	١٦	المخواه	٤	دار ال سعيد	وعر	غرب	٦	الفرع	الجوه
ك ت	١٠	المخواه	١٠	المخواه	وعر	غرب	٥	غافلہ	الجوه
ك ت	٦	المخواه	٦	المخواه	وعر	غرب	٨	العصده والصقره	الجوه
ك ب ت	٢٢	المخواه	٩	آل عياش	وعر	غرب	١٠	الميلح	الجوه
ك ت	٢٠	المخواه	٩	آل عياش	وعر	غرب	٩	الخليفه	الجوه
ك ت	١	سند القهب	١	سند القهب	وعر	ش غ	١	الحليمه	نيرا
ك ت	٣	سند القهب	٣	سند القهب	وعر	شمال	٣	ال سعدان العليا	نيرا
ك ت	٤	سند القهب	٤	سند القهب	وعر	شمال	٤	المصلول	نيرا
ك ت	٢	سند القهب	٢	سند القهب	وعر	شمال	٢	ال سعدان السفلى	نيرا
ك ت	٤	سند القهب	٤	سند القهب	وعر	شمال	٤	بالنعمان	نيرا
ك ت	٤	سند القهب	٤	سند القهب	وعر	شمال	٤	الانصب	نيرا
ك ت	٥	سند القهب	٥	سند القهب	وعر	شمال	٥	النسور	نيرا
ك ت	٤	سند القهب	٤	سند القهب	وعر	شمال	٤	الطويله	نيرا
ك ت	١	سند القهب	١	سند القهب	وعر	شمال	١	القياس	نيرا
ك ت	١	سند القهب	١	سند القهب	وعر	شمال	١	العرق	نيرا
ك ت	٢	سند القهب	٢	سند القهب	وعر	شمال	٢	عذيبه	نيرا
ك ت	٢	سند القهب	٢	سند القهب	وعر	ج غ	٢	الحمرة	نيرا
ك ت	٤	سند القهب	٤	سند القهب	وعر	جنوب	٤	الحقنه	نيرا

* رموز الخدمات : ك : كهرباء ل : خدمة بلدية ب : خدمة بريد ت : بث تلفزيوني
رموز الاتجاهات : ش.ش: شمال شرق ش.غ : شمال غرب ج.ش : جنوب شرق ج.غ : جنوب غرب

المنطقة الإدارية : الباحة

المسميات التي يوجد بها خدمة الكهرباء - بالإضافة إلى مايتوفر بها من الخدمات البلدية أو البريدية أو البث التلفزيوني

الامارة أو المحافظة أو المركز	اسم المسمى السكاني	البعد عن المركز الإداري كم	الجهة	نوع الطريق	اقرب مدينة أو قرية بها تعليم	البيد (ك)	اقرب مدينة أو قرية بها صحة	البيد (ك)	* الخدمات
نيرا	السكر	٣	ج غ	وعر	سند القهب	٣	سند القهب	٣	ك ت
نيرا	مشرفه	١	جنوب	وعر	سند القهب	١	سند القهب	١	ك ت
نيرا	الوسطه	١	جنوب	وعر	سند القهب	١	سند القهب	١	ك ت
نيرا	القرن	٥	جنوب	وعر	سند القهب	٥	سند القهب	٥	ك ت
نيرا	الحشوش	٤	جنوب	وعر	سند القهب	٤	سند القهب	٤	ك ت
نيرا	ال مسعود	٧	جنوب	وعر	احد القفره	٧	سند القهب	٧	ك ت
نيرا	الراسين	٢	جنوب	وعر	سند القهب	٢	سند القهب	٢	ك ت
نيرا	فطيس	٦	جنوب	وعر	الشوال	١	سند القهب	٦	ك ت
نيرا	الصفاء	٩	جنوب	وعر	احد القفره	٦	سند القهب	٩	ك ت
نيرا	الشتفه	٧	جنوب	وعر	احد القفره	٦	سند القهب	٧	ك ت
نيرا	الشراقية	٦	جنوب	وعر	احد القفره	٦	سند القهب	٦	ك ت
نيرا	المزرعه	٤	جنوب	وعر	سند القهب	٤	سند القهب	٤	ك ت
نيرا	العرباء	١٤	ج ش	وعر	سند القهب	١٤	سند القهب	١٤	ك ب ت
نيرا	قرين	١٠	جنوب	وعر	احد القفره	٤	سند القهب	١٠	ك ت
نيرا	ام الحمام	١١	جنوب	وعر	احد القفره	٣	سند القهب	١١	ك ت
نيرا	غبار	١٣	جنوب	وعر	احد القفره	٢	سند القهب	١٣	ك ت
نيرا	الدحض	١٤	جنوب	وعر	احد القفره	٥	سند القهب	١٤	ك ت
نيرا	المرباء	١٤	جنوب	وعر	احد القفره	٥	سند القهب	١٤	ك ت
نيرا	عصيبه	٨	جنوب	وعر	احد القفره	٤	سند القهب	٨	ك ت
نيرا	الصفيراء	١٤	جنوب	وعر	احد القفره	٢	سند القهب	١٤	ك ت
نيرا	العنبه	١٤	جنوب	وعر	احد القفره	٢	سند القهب	١٤	ك ت
نيرا	الخشبه	١٣	جنوب	وعر	احد القفره	١	سند القهب	١٣	ك ت
نيرا	قوران	١٥	جنوب	وعر	احد القفره	٣	سند القهب	١٥	ك ت

* رموز الخدمات : ك : كهرباء ل : خدمة بلدية ج.ش : جنوب شرق ب : خدمة بريد ج.غ : جنوب غرب رموز الاتجاهات : ش.ش: شمال شرق ش.غ : شمال غرب ج.ش : جنوب شرق ج.غ : جنوب غرب

المنطقة الإدارية : الباحة

المسميات التي يوجد بها خدمة الكهرباء - بالإضافة إلى مايتوفر بها من الخدمات البلدية أو البريدية أو البث التلفزيوني

الامارة أو المحافظة أو المركز	اسم المسمى السكاني	البعد عن المركز الإداري كم	الاتجاه	نوع الطريق	اقرب مدينة أو قرية بها تعليم	الابتداء (ك)	اقرب مدينة أو قرية بها صحة	الابتداء (ك)	* الخدمات
نيرا	الطبيقة	١٤	جنوب	وعر	احد القفره	٢	سند القهب	١٤	ك
نيرا	الجلب	١٤	جنوب	وعر	احد القفره	٢	سند القهب	١٤	ك ت
نيرا	معاتيب	١٤	جنوب	وعر	احد القفره	٢	سند القهب	١٤	ك ت
العقيق	الصفا	١٤	جنوب	وعر	احد القفره	٢	سند القهب	١٤	ك ت
العقيق	دغش	٥	شرق	اسفلت	العقيق	٥	العقيق	٥	ك ل ت
العقيق	وقاده السفلى	٦	شرق	اسفلت	العقيق	٦	العقيق	٦	ك ل ب ت
العقيق	ليف الاعلى	١٢	ش ش	١١ اسفلت - ١ وعر	العقيق	١٢	العقيق	١٢	ك ل ب ت
العقيق	الجفن الاسفل	٦	غرب	٢ اسفلت - ٣ وعر	العقيق	٦	العقيق	٦	ك ل ت
العقيق	اباد (البيضاء)	٤	ج ش	٢ اسفلت - ١ وعر	المشريف	١	العقيق	٤	ك ل ت
جرب	الجفن الاعلى	٧	ج غ	٢ اسفلت - ٤ سهل	العقيق	٧	العقيق	٧	ك ل ت
جرب	الصفراء	١	غرب	سهل	جرب	١	جرب	١	ك ل ت
جرب	المليح	٣	شرق	وعر	جرب	٣	جرب	٣	ك ل ب ت
جرب	الثوده	٤	شرق	وعر	جرب	٤	جرب	٤	ك ل ب ت
جرب	السليم	٣	غرب	اسفلت	جرب	٣	جرب	٣	ك ل ب ت
جرب	الحفنه	٤	غرب	سهل	جرب	٤	جرب	٤	ك ل ت
جرب	غينه	٧	غرب	وعر	جرب	٧	جرب	٧	ك ل ت
جرب	الخفج والخفيج	٣	غرب	وعر	جرب	٣	جرب	٣	ك ل ت
جرب	الذراع	٢	شمال	سهل	جرب	٢	جرب	٢	ك ل ت
كرا الحائط	الابيرق	٢	ش ش	سهل	جرب	٢	جرب	٢	ك ل ت
كرا الحائط	الجبجه	١٦	ش ش	وعر	الربوه	٥	الجفدره	١٦	ك ت
كرا الحائط	قاع سحيم	١٦	ش ش	وعر	الربوه	٦	الجفدره	١٦	ك ت
كرا الحائط	جميله	١٠	شرق	وعر	الربوه	٣	الجفدره	١٠	ك ت
كرا الحائط	مهد الغبه	٨	شرق	وعر	الربوه	٣	الجفدره	٨	ك ت

* رموز الخدمات : ك : كهرباء ل : خدمة بلدية ب : خدمة بريد ت : بث تلفزيوني
رموز الاتجاهات : ش.ش: شمال شرق ش.غ : شمال غرب ج.ش : جنوب شرق ج.غ : جنوب غرب

المنطقة الإدارية : الباحة

المسميات التي يوجد بها خدمة الكهرباء - بالإضافة إلى مايتوفر بها من الخدمات البلدية أو البريدية أو البث التلفزيوني

الامارة أو المحافظة أو المركز	اسم المسمى السكاني	البعد عن المركز الإداري كم	الاتجاه	نوع الطريق	اقرب مدينة أو قرية بها تعليم	البيد (ك)	اقرب مدينة أو قرية بها صحة	البيد (ك)	* الخدمات
كرا الحائط	مطارده	٩	ش ش	وعر	الربوه	٣	الجفدره	٩	ك ت
كرا الحائط	مهد شواحت	٧	ش ش	وعر	الخمائل	٣	الجفدره	٧	ك ت
كرا الحائط	مهد عمق	٣	ش ش	وعر	الخمائل	٣	الجفدره	٣	ك ت
كرا الحائط	الفريس	٢	جنوب	وعر	الخمائل	٢	الجفدره	٢	ك ل ب ت
كرا الحائط	اللواء	٢	جنوب	وعر	الخمائل	٣	الجفدره	٢	ك ل ب ت
كرا الحائط	السهمان	٧	ج غ	وعر	الحشرج	٣	الجفدره	٧	ك ل ب ت
كرا الحائط	المجير	٧	ج غ	وعر	الحشرج	٢	الجفدره	٧	ك ل ب ت
كرا الحائط	المطوح	١٢	ج غ	وعر	الجندي	٧	الجفدره	١٢	ك ل ب ت
كرا الحائط	السليم الاسفل	٩	غرب	وعر	الجندي	٣	الجفدره	٩	ك ل ب ت
كرا الحائط	معوض	٢٥	ج غ	وعر	الجندي	٣	الجفدره	٢٥	ك ل ب ت
كرا الحائط	السليم الاعلى	٢٦	غرب	وعر	الجندي	٣	الجفدره	٢٦	ك ل ب ت
كرا الحائط	الكري	٢٥	غرب	وعر	الجندي	٤	الجفدره	٢٥	ك ل ب ت
وراخ	الخليف	٧	جنوب	وعر	المليح الاعلى	٢	النعره	٧	ك
وراخ	القرى الاعلى	٦	جنوب	وعر	المليح الاعلى	٣	النعره	٦	ك
وراخ	القرى الاسفل	٦	جنوب	وعر	المليح الاعلى	٣	النعره	٦	ك
وراخ	الصباح	٨	جنوب	وعر	المليح الاعلى	٢	النعره	٨	ك
وراخ	الحدق	٤	جنوب	وعر	المليح الاعلى	٣	النعره	٤	ك
وراخ	ام الثمام	٣	جنوب	وعر	المليح الاعلى	٤	النعره	٣	ك
وراخ	السريح	٢	جنوب	وعر	المليح الاعلى	٥	النعره	٢	ك
وراخ	شعبه الدرع والجديعه	١	جنوب	وعر	المليح الاعلى	٦	النعره	١	ك
وراخ	دثنه والعدنه	٢	شرق	وعر	المليح الاعلى	٦	النعره	٢	ك
وراخ	الشطابه	٤	شرق	وعر	المليح الاعلى	٣	النعره	٤	ك
وراخ	الشيق	٧	شرق	وعر	النباعه	٥	النعره	٣	ك

* رموز الخدمات : ك : كهرباء ل : خدمة بلدية ب : خدمة بريد ت : بث تلفزيوني
رموز الاتجاهات : ش.ش: شمال شرق ش.غ : شمال غرب ج.ش : جنوب شرق ج.غ : جنوب غرب

المنطقة الإدارية : الباحة

المسميات التي يوجد بها خدمة الكهرباء - بالإضافة إلى مايتوفر بها من الخدمات البلدية أو البريدية أو البث التلفزيوني

الامارة أو المحافظة أو المركز	اسم المسمى السكاني	البعد عن المركز الإداري كم	الجهة	نوع الطريق	اقرب مدينة أو قرية بها تعليم	البيد (ك)	اقرب مدينة أو قرية بها صحة	البيد (ك)	* الخدمات
وراح	الأراك الاعلي والأسفل	٣	شرق	وعر	البعيثة	٣	البعيثة	٣	ك
وراح	هميجان	٨	شرق	وعر	النباعه	٥	النعره	٨	ك
وراح	النماره	١٠	شرق	وعر	النباعه	٣	النعره	١٠	ك
وراح	وادي الوابه	١٣	شرق	وعر	النباعه	١	النعره	١٣	ك
وراح	أم عثمان	٥	شرق	وعر	النباعه	٧	النعره	٥	ك
وراح	الحويل	١٣	جنوب	وعر	المليح الاعلي	٦	النعره	١٣	ك
قلوه	الدار الوسطي	١٦	شمال	وعر	البيضاء	٤	قلوه	١٦	ك ت
قلوه	الطيشان	١٥	شمال	وعر	البيضاء	٢	قلوه	١٥	ك ت
قلوه	الحناني	١٥	شمال	وعر	البيضاء	٢	قلوه	١٥	ك ت
قلوه	الغوله	١٥	شمال	وعر	البيضاء	٢	قلوه	١٥	ك ت
قلوه	الكس	١٤	شمال	وعر	البيضاء	٢	قلوه	١٤	ك ت
قلوه	الظهرة	١٤	شمال	٢ اسفلت - ١٢ وعر	الطيب	٢	قلوه	١٤	ك ب ت
قلوه	المضاه	١٣	شمال	وعر	البيضاء	٢	قلوه	١٣	ك ت
قلوه	الخرطوم	١٣	شمال	وعر	البيضاء	٢	قلوه	١٣	ك ت
قلوه	العباديه	١٢	شمال	وعر	البيضاء	٢	قلوه	١٢	ك ت
قلوه	الحدب	١٢	شمال	وعر	البيضاء	٢	قلوه	١٢	ك ت
قلوه	حدب الدرب	١١	شمال	وعر	البيضاء	٢	قلوه	١١	ك ت
قلوه	سند الوضاحيه	١١	شمال	وعر	البيضاء	٢	قلوه	١١	ك ت
قلوه	القرعه	١١	شمال	وعر	البيضاء	٢	قلوه	١١	ك ت
قلوه	الجوار	١١	شمال	وعر	البيضاء	٢	قلوه	١١	ك ت
قلوه	ريع الحكيل	١١	شمال	وعر	البيضاء	٢	قلوه	١١	ك ت
قلوه	الاقزع	١٠	شمال	وعر	البيضاء	٢	قلوه	١٠	ك ت
قلوه	الدحله	٩	شمال	وعر	البيضاء	٢	قلوه	٩	ك ت

* رموز الخدمات : ك : كهرباء ل : خدمة بلدية ب : خدمة بريد ت : بث تلفزيوني
رموز الاتجاهات : ش.ش: شمال شرق ش.غ : شمال غرب ج.ش : جنوب شرق ج.غ : جنوب غرب

المنطقة الإدارية : الباحة

المسميات التي يوجد بها خدمة الكهرباء - بالإضافة إلى مايتوفر بها من الخدمات البلدية أو البريدية أو البث التلفزيوني

الخدمات *	البلد (ك)	اقرب مدينة أو قرية بها صحة	البلد (ك)	اقرب مدينة أو قرية بها تعليم	نوع الطريق	البلد (ك)	البعد عن المركز الإداري كم	اسم المسمى السكاني	الإمارة أو المحافظة أو المركز
ك ت	٩	قلوه	٢	البيضاء	وعر	شمال	٩	الطرف	قلوه
ك ت	٩	قلوه	٢	البيضاء	وعر	شمال	٩	ريع الوابل	قلوه
ك ت	٨	قلوه	٢	البيضاء	وعر	شمال	٨	سكرات	قلوه
ك ت	٨	قلوه	٨	قلوه	اسفلت	ش غ	٨	العمر	قلوه
ك ت	٩	قلوه	٩	قلوه	اسفلت	ش غ	٩	الحفنه	قلوه
ك ت	١٢	قلوه	١	المريبي وحنك الرين	اسفلت	ش غ	١٢	الطلاقة العليا	قلوه
ك ت	١٣	قلوه	١	المريبي وحنك الرين	اسفلت	ش غ	١٣	الطلاقة السفلى	قلوه
ك ت	١٣	قلوه	١	المريبي وحنك الرين	٩ اسفلت - ٤ وعر	ش غ	١٣	المسيل	قلوه
ك ت	١٥	قلوه	١	المريبي وحنك الرين	١٤ اسفلت - ١ وعر	ش غ	١٥	ال سكان والفره	قلوه
ك ت	١١	قلوه	١	المريبي وحنك الرين	اسفلت	ش غ	١١	العرايش	قلوه
ك ت	٤	قلوه	٤	قلوه	وعر	غرب	٤	الهجافه	قلوه
ك ت	٦	قلوه	٦	قلوه	٢ اسفلت - ٤ وعر	غرب	٦	رضعان	قلوه
ك ت	١٠	قلوه	١	شاحب	وعر	شمال	١٠	الكثانه	قلوه
ك ت	١٠	قلوه	١	شاحب	وعر	شمال	١٠	القعرات	قلوه
ك ت	٨	قلوه	١	شاحب	وعر	شمال	٨	القضيمة	قلوه
ك ت	٨	قلوه	١	شاحب	وعر	شمال	٨	السديد (المطين)	قلوه
ك ت	٧	قلوه	١	شاحب	وعر	شمال	٧	شعته	قلوه
ك ت	٧	قلوه	٧	قلوه	وعر	شمال	٧	الخلوه	قلوه
ك ت	١٢	قلوه	١	الطرف	وعر	ش ش	١٢	ال رداد	قلوه
ك ت	١٣	قلوه	٣	الطرف	وعر	ش ش	١٣	المخباة	قلوه
ك ت	١٣	قلوه	٣	الطرف	وعر	ش ش	١٣	سند المضاه	قلوه
ك ت	١٤	قلوه	٤	الطرف	وعر	ش ش	١٤	الحمده	قلوه
ك ت	١١	قلوه	١	الطرف	وعر	شمال	١١	مروح	قلوه

* رموز الخدمات : ك : كهرباء ل : خدمة بلدية ب : خدمة بريد ت : بث تلفزيوني
رموز الاتجاهات : ش.ش: شمال شرق ش.غ : شمال غرب ج.ش : جنوب شرق ج.غ : جنوب غرب

المنطقة الإدارية : الباحة

المسميات التي يوجد بها خدمة الكهرباء - بالإضافة إلى مايتوفر بها من الخدمات البلدية أو البريدية أو البث التلفزيوني

الامارة أو المحافظة أو المركز	اسم المسمى السكاني	البعد عن المركز الإداري كم	البلد	نوع الطريق	اقرب مدينة أو قرية بها تعليم	البلد	اقرب مدينة أو قرية بها صحة	الخدمات *
قلوه	القرين	١٠	ش ش	وعر	الطرف	٢	قلوه	ك ت
قلوه	السمراء	١٠	ش ش	وعر	الطرف	٢	قلوه	ك ت
قلوه	الصباح الاعلى	٧	ش ش	وعر	الطرف	١	قلوه	ك ت
قلوه	الصباح الاسفل	٦	ش ش	وعر	الطرف	٣	قلوه	ك ب ت
قلوه	الرهوه	٥	ش ش	٢ اسفلت - ٣ وعر	قلوه	٥	قلوه	ك ت
قلوه	المسلم	٨	ش ش	٢ اسفلت - ٦ وعر	قلوه	٨	قلوه	ك ب ت
قلوه	الجعدة العليا	٤	ش ش	٢ اسفلت - ٢ وعر	قلوه	٤	قلوه	ك ت
قلوه	الجعدة السفلى	٣	ش ش	٢ اسفلت - ١ وعر	قلوه	٣	قلوه	ك ت
قلوه	الحصيحص	٢	ش ش	اسفلت	قلوه	٢	قلوه	ك ت
قلوه	الاعمره (حبس مطور)	٢	ش ش	اسفلت	قلوه	٢	قلوه	ك ت
قلوه	نغليه (الحسين)	٤	ج ش	اسفلت	الكديد	١	قلوه	ك ت
قلوه	الصعابين	٥	ج ش	٤ اسفلت - ١ وعر	الكديد	١	قلوه	ك ت
قلوه	الحدب	٤	ج ش	٢ اسفلت - ١ وعر	الكديد	١	قلوه	ك ت
قلوه	ال قعدان	٩	ج ش	اسفلت	المتنعات	٣	قلوه	ك ل ت
قلوه	دار المريم	٨	ج ش	اسفلت	المتنعات	١	قلوه	ك ت
قلوه	السند	٨	ج ش	٦ اسفلت - ٢ وعر	الكديد	١	قلوه	ك ت
قلوه	قحطان	٣	شرق	اسفلت	قلوه	٣	قلوه	ك ت
قلوه	الرصافات	٤	شرق	اسفلت	قلوه	٤	قلوه	ك ت
قلوه	طاووسه	٥	شرق	اسفلت	قلوه	٥	قلوه	ك ت
قلوه	الطوله	٧	شرق	اسفلت	قلوه	٧	قلوه	ك ت
قلوه	المسعد	٧	شرق	اسفلت	الغبيشه	٣	قلوه	ك ت
قلوه	قرعه	٨	شرق	اسفلت	الغبيشه	٣	قلوه	ك ت
قلوه	النوزه	١٢	شرق	١٠ اسفلت - ٢ وعر	الغبيشه	١	قلوه	ك ت

* رموز الخدمات : ك : كهرباء ل : خدمة بلدية ب : خدمة بريد ت : بث تلفزيوني
رموز الاتجاهات : ش.ش: شمال شرق ش.غ : شمال غرب ج.ش : جنوب شرق ج.غ : جنوب غرب

المنطقة الإدارية : الباحة

المسميات التي يوجد بها خدمة الكهرباء - بالإضافة إلى مايتوفر بها من الخدمات البلدية أو البريدية أو البث التلفزيوني

الامارة أو المحافظة أو المركز	اسم المسمى السكاني	البعد عن المركز الإداري كم	الاتجاه	نوع الطريق	اقرب مدينة أو قرية بها تعليم	الاتجاه	اقرب مدينة أو قرية بها صحة	الخدمات *
قلوه	ال شيبان	١٣	شرق	١٠ اسفلت - ٣ وعر	حصن الحبس	٣	قلوه	ك ت
قلوه	الحجة (سياله الحجة)	١٧	شرق	١٠ اسفلت - ٧ وعر	الكلاهسه	١	قلوه	ك ت
قلوه	طلان	١٨	شرق	وعر	الطرف	١	الاضاعنه	ك ت
قلوه	الجبره	١٨	شرق	وعر	الطرف	٢	الاضاعنه	ك ت
قلوه	صدر المزاوده	٢٢	شرق	وعر	الطرف	٤	الاضاعنه	ك ت
قلوه	العين	٢٠	شرق	١٠ اسفلت - ١٠ وعر	حصن الحبس	٤	حصن الحبس	ك ت
قلوه	الثبات	٢٠	شرق	وعر	الطرف	٤	حصن الحبس	ك ت
قلوه	الجميل	١٦	شرق	١١ اسفلت - ٥ وعر	الاضاعنه	٢	الاضاعنه	ك ب ت
قلوه	المرصاد	١٦	شرق	١١ اسفلت - ٥ وعر	الاضاعنه	١	الاضاعنه	ك ت
قلوه	عويش	١٦	شرق	١١ اسفلت - ٥ وعر	الاضاعنه	٢	الاضاعنه	ك ت
قلوه	الزغبه (درا الحبل)	٢٠	شرق	١١ اسفلت - ٩ وعر	الاضاعنه	١	الاضاعنه	ك ت
قلوه	العشيره	٢١	شرق	١١ اسفلت - ١٠ وعر	الاضاعنه	١	الاضاعنه	ك ت
قلوه	صدر بئر والركيبين	٢٢	شرق	١١ اسفلت - ١١ وعر	الوحشه	٣	الاضاعنه	ك ت
قلوه	السلمه	٢٤	شرق	١١ اسفلت - ١٣ وعر	الوحشه	١	الاضاعنه	ك ت
قلوه	البويره	٢٥	شرق	١١ اسفلت - ١٤ وعر	الوحشه	٢	الاضاعنه	ك ت
قلوه	ال جابر	٢٥	شرق	١١ اسفلت - ١٤ وعر	الوحشه	١	الاضاعنه	ك ت
قلوه	الرهفه (النفيه)	٢٠	شرق	١١ اسفلت - ٩ وعر	الاضاعنه	١	الاضاعنه	ك ت
قلوه	الفرع (السند)	١٨	شرق	١٣ اسفلت - ٥ وعر	الاضاعنه	٢	الاضاعنه	ك ت
قلوه	الشقره	١٩	شرق	١٣ اسفلت - ٦ وعر	الاضاعنه	٤	الاضاعنه	ك ت
قلوه	العجره	١٢	شرق	اسفلت	الاضاعنه	٤	الاضاعنه	ك ت
قلوه	الغله	١١	شرق	اسفلت	الاضاعنه	٤	الاضاعنه	ك ت
قلوه	البدله	١٠	شرق	اسفلت	الاضاعنه	٦	الاضاعنه	ك ت
قلوه	القرن	١٠	شرق	اسفلت	الاضاعنه	١	الاضاعنه	ك ت

* رموز الخدمات : ك : كهرباء ل : خدمة بلدية ب : خدمة بريد ت : بث تلفزيوني
رموز الاتجاهات : ش.ش: شمال شرق ش.غ : شمال غرب ج.ش : جنوب شرق ج.غ : جنوب غرب

المنطقة الإدارية : الباحة

المسميات التي يوجد بها خدمة الكهرباء - بالإضافة إلى مايتوفر بها من الخدمات البلدية أو البريدية أو البث التلفزيوني

الامارة أو المحافظة أو المركز	اسم المسمى السكاني	البعد عن المركز الإداري كم	الاتجاه	نوع الطريق	اقرب مدينة أو قرية بها تعليم	البيد (ك)	اقرب مدينة أو قرية بها صحة	البيد (ك)	* الخدمات
قلوه	المضاه	٩	شرق	٨ اسفلت - ١ وعر	الغبشه	١	الاضاعنه	٦	ك ت
قلوه	الحوته	٩	شرق	٨ اسفلت - ١ وعر	الغبشه	١	الاضاعنه	٦	ك ت
قلوه	الكعته	٤	شرق	٢ اسفلت - ٢ وعر	قلوه	٤	قلوه	٤	ك ت
قلوه	الصحنات	٣	شرق	اسفلت	قلوه	٣	قلوه	٣	ك ت
الشعراء	مضحاه المشايخ	١٢	غرب	اسفلت	مضحاه ال يحمدم	١	عفراء	٣	ك ل ت
الشعراء	الضمو	١٣	غرب	اسفلت	مضحاه ال يحمدم	٢	عفراء	٤	ك ل ب ت
الشعراء	اللجمه	١٤	غرب	وعر	مضحاه ال يحمدم	١	عفراء	٥	ك ت
الشعراء	الفيضه	٦	شمال	وعر	خميمس الشعراء	٦	خميمس الشعراء	٦	ك ل ت
الشعراء	القابل	٨	غرب	اسفلت	خميمس الشعراء	٨	خميمس الشعراء	٨	ك ل ت
الشعراء	سند النجيل	٨	غرب	وعر	عفراء	١	عفراء	١	ك ل ت
الشعراء	السوداء	٩	غرب	وعر	عفراء	١	عفراء	١	ك ل ت
الشعراء	الزغله	١٢	غرب	وعر	عفراء	٢	عفراء	٢	ك ل ت
الشعراء	الحدبه	١٠	شرق	وعر	الامرء	٤	خميمس الشعراء	١٠	ك ت
الشعراء	المعقر	١٥	ج ش	وعر	الامرء	٩	خميمس الشعراء	١٥	ك ت
الشعراء	البهره	١١	ج ش	وعر	الامرء	٥	خميمس الشعراء	١١	ك ت
الشعراء	الحظيره	١٢	ج ش	وعر	الامرء	٦	خميمس الشعراء	١٢	ك ت
الشعراء	النشم	١٥	ج ش	وعر	الامرء	٩	خميمس الشعراء	١٥	ك ت
الشعراء	الفهيده	١٥	شرق	وعر	الامرء	١٠	خميمس الشعراء	١٥	ك ت
الشعراء	الشبيرق	١٧	ج ش	وعر	الامرء	١٠	خميمس الشعراء	١٧	ك ت
الشعراء	الفصمه	١٧	شرق	وعر	الامرء	١١	خميمس الشعراء	١٧	ك ت
الشعراء	الفهيده العليا	١٦	شرق	وعر	الامرء	١٠	خميمس الشعراء	١٦	ك ت
الشعراء	البيضاء	٣	ش ش	وعر	القرن	٤	الحنكه	٣	ك ت
الشعراء	القريعه	٦	ش ش	وعر	القرن	٢	الحنكه	٥	ك ت

* رموز الخدمات : ك : كهرباء ل : خدمة بلدية ب : خدمة بريد ت : بث تلفزيوني
رموز الاتجاهات : ش.ش: شمال شرق ش.غ : شمال غرب ج.ش : جنوب شرق ج.غ : جنوب غرب

المنطقة الإدارية : الباحة

المسميات التي يوجد بها خدمة الكهرباء - بالإضافة إلى مايتوفر بها من الخدمات البلدية أو البريدية أو البث التلفزيوني

الامارة أو المحافظة أو المركز	اسم المسعى السكاني	البعد عن المركز الإداري كم	الإدارة	نوع الطريق	أقرب مدينة أو قرية بها تعليم	أقرب مدينة أو قرية بها صحة	البعد (كم)	الخدمات *
الشعراء	القفرة	٨	ش ش	وعر	القرن	الحنكة	٤	ك ت
الشعراء	الخمير	١١	ش ش	وعر	القرن	الحنكة	٢	ك ت
الشعراء	اسفل الخمر	١٠	ش ش	وعر	القرن	الحنكة	٣	ك ت
الشعراء	الحشوة	١٣	شمال	وعر	الحنكة	الحنكة	٢	ك ت
الشعراء	الشواشيبة (الزراع)	١٢	شمال	وعر	الحنكة	الحنكة	١	ك ت
الشعراء	رهوة العنصه	١٣	شمال	وعر	الحنكة	الحنكة	١	ك ت
الشعراء	غليفه	١٢	شمال	وعر	الحنكة	الحنكة	١	ك ت
الشعراء	ابو غبار	١٣	شمال	وعر	الحنكة	الحنكة	١	ك ت
الشعراء	حبس الادوحه	١٣	شمال	وعر	الحنكة	الحنكة	١	ك ت
الشعراء	رهوه ابن عوف	١٣	شمال	وعر	الحنكة	الحنكة	١	ك ت
الشعراء	البيير (الخالدية)	١٤	شمال	وعر	عباس ال حمامه	الحنكة	٢	ك ت
الشعراء	الظليف	١٢	شمال	وعر	الحنكة	الحنكة	١	ك ت
الشعراء	الفروه	١٦	جنوب	وعر	خميس الشعراء	خميس الشعراء	١٦	ك ت
الشعراء	الدجارين	١٧	جنوب	وعر	خميس الشعراء	خميس الشعراء	١٧	ك ت
الشعراء	الفرز	١٦	جنوب	وعر	خميس الشعراء	خميس الشعراء	١٦	ك ت
الشعراء	الزربه	١٦	جنوب	وعر	خميس الشعراء	خميس الشعراء	١٦	ك ت
الشعراء	الحدب	١٧	جنوب	وعر	خميس الشعراء	خميس الشعراء	١٧	ك ت
الشعراء	الحشاش	٩	شمال	وعر	المحرق	الحنكة	٤	ك ت
الشعراء	شصيان	٨	شمال	وعر	خميس الشعراء	خميس الشعراء	٨	ك ل ت
الشعراء	الحارك	١١	شمال	وعر	المحرق	خميس الشعراء	١١	ك ت
الشعراء	المعيض المعاكين	١٠	شمال	وعر	المحرق	خميس الشعراء	١٠	ك ت
الشعراء	القرية	٨	شمال	وعر	خميس الشعراء	خميس الشعراء	٨	ك ل ت
الشعراء	الحدب الخرب	٧	شمال	وعر	خميس الشعراء	خميس الشعراء	٧	ك ل ت

* رموز الخدمات : ك : كهرباء ل : خدمة بلدية ب : خدمة بريد ت : بث تلفزيوني
رموز الاتجاهات : ش.ش: شمال شرق ش.غ : شمال غرب ج.ش : جنوب شرق ج.غ : جنوب غرب

المنطقة الإدارية : الباحة

المسميات التي يوجد بها خدمة الكهرباء - بالإضافة إلى مايتوفر بها من الخدمات البلدية أو البريدية أو البث التلفزيوني

الامارة أو المحافظة أو المركز	اسم المسمى السكاني	البعد عن المركز الإداري كم	الاتجاه	نوع الطريق	اقرب مدينة أو قرية بها تعليم	البعد (كم)	اقرب مدينة أو قرية بها صحة	البعد (كم)	* الخدمات
الشعراء	حبس جعده	١٠	شمال	وعر	المحرق	٢	الحنكة	٢	ك
الشعراء	قزعه سريع	١٢	شمال	وعر	المحرق	١	خميس الشعراء	١٢	ك ت
الشعراء	عفيري	١٣	شمال	وعر	المحرق	١	خميس الشعراء	١٣	ك ت
الشعراء	الذنبه	١٤	شمال	وعر	المحرق	١	خميس الشعراء	١٤	ك
الشعراء	المنتدى	١٤	شمال	وعر	المحرق	١	خميس الشعراء	١٤	ك ت
الشعراء	الطويله	١٤	شمال	وعر	المحرق	١	خميس الشعراء	١٤	ك ت
الشعراء	القعود	١٣	غرب	اسفلت	مضحاء ال يحمد	١	خميس الشعراء	١٣	ك ل ت
الشعراء	قزعه المقطع	١٤	غرب	وعر	مضحاء ال يحمد	١	خميس الشعراء	١٤	ك ل ت
الشعراء	ثقيب	١٤	ش غ	وعر	القریان	٣	خميس الشعراء	١٤	ك ت
الشعراء	المدره	١٥	ش غ	وعر	القریان	٣	خميس الشعراء	١٥	ك ت
الشعراء	حبس خريشه	١٣	ش غ	وعر	القریان	٤	خميس الشعراء	١٣	ك ت
الشعراء	ابو غار	١٣	ش غ	وعر	القریان	٤	خميس الشعراء	١٣	ك ت
الشعراء	الغباري	١٢	ش غ	وعر	القریان	٥	خميس الشعراء	١٢	ك ت
الشعراء	الميفاء	١٤	ش غ	وعر	القریان	٣	خميس الشعراء	١٤	ك ت
الشعراء	حنكه الاسيود	١٤	ش غ	وعر	القریان	٣	خميس الشعراء	١٤	ك ت
الشعراء	الدمغه	١٥	شمال	وعر	القریان	٢	خميس الشعراء	١٥	ك ت
الشعراء	بيت المرضي	١٥	شمال	وعر	القریان	٢	خميس الشعراء	١٥	ك ت
الشعراء	شوله	١٦	شمال	وعر	القریان	١	خميس الشعراء	١٦	ك ت
الشعراء	قرى الطائف	١٦	شمال	وعر	القریان	١	خميس الشعراء	١٦	ك ت
الشعراء	مالطه	١٦	شمال	وعر	القریان	١	خميس الشعراء	١٦	ك ت
الشعراء	طلان	١٧	شمال	وعر	القریان	١	خميس الشعراء	١٧	ك ت
الشعراء	الجبهه (البيير)	١٧	شمال	وعر	القریان	١	خميس الشعراء	١٧	ك ت
الشعراء	الحلاله	١٨	شمال	وعر	القریان	١	خميس الشعراء	١٨	ك ت

* رموز الخدمات : ك : كهرباء ل : خدمة بلدية ب : خدمة بريد ت : بث تلفزيوني
رموز الاتجاهات : ش.ش: شمال شرق ش.غ : شمال غرب ج.ش : جنوب شرق ج.غ : جنوب غرب

المنطقة الإدارية : الباحة

المسميات التي يوجد بها خدمة الكهرباء - بالإضافة إلى مايتوفر بها من الخدمات البلدية أو البريدية أو البث التلفزيوني

الخدمات *	الرمز (ك)	أقرب مدينة أو قرية بها صحة	الرمز (ك)	أقرب مدينة أو قرية بها تعليم	نوع الطريق	الرمز (ك)	البعد عن المركز الإداري كم	اسم المسمى السكاني	الإمارة أو المحافظة أو المركز
ك ت	١٨	خميس الشعراء	١	القریان	وعر	شمال	١٨	شعب الحنكه	الشعراء
ك ت	١٩	خميس الشعراء	٢	القریان	وعر	شمال	١٩	العكبره	الشعراء
ك ت	١٩	خميس الشعراء	٢	القریان	وعر	شمال	١٩	ام الحجرین	الشعراء
ك ت	٢٠	خميس الشعراء	٣	القریان	وعر	شمال	٢٠	المقعد	الشعراء
ك ت	٨	عفراء	٢	مخشوش	وعر	ش غ	١٧	شعب النجول	الشعراء
ك ت	٨	عفراء	٢	مخشوش	وعر	ش غ	١٧	المديده	الشعراء
ك ت	٨	عفراء	١	مخشوش	وعر	ش غ	١٨	شعب الخص	الشعراء
ك ت	٨	عفراء	١	مخشوش	وعر	ش غ	١٨	حلق المخصوم	الشعراء
ك ت	٨	عفراء	١	مخشوش	وعر	ش غ	١٨	سند الحلوه	الشعراء
ك ت	١٠	عفراء	١	وادي الحزر	وعر	ش غ	١٩	الحليه	الشعراء
ك ت	٢٠	خميس الشعراء	١	مخشوش	وعر	ش غ	٢٠	سند الربيعه	الشعراء
ك ت	١١	عفراء	١	وادي الحزر	وعر	ش غ	٢٠	الوجره	الشعراء
ك ت	٨	عفراء	١	مخشوش	وعر	ش غ	١٨	الرخامين	الشعراء
ك ت	١١	عفراء	٢	وادي الحزر	وعر	ش غ	٢١	القظيمه	الشعراء
ك ل	٣	حدبه القهيب	٣	حدبه القهيب	اسفلت	جنوب	٣	السواد مركز الدفاع المدني	الحجره
ك ل	٣	حدبه القهيب	٢	سوق الحجره	اسفلت	شمال	٣	السواند	الحجره
ك ل	٥	حدبه القهيب	٨	سوق الحجره	اسفلت	جنوب	٥	جانب الرابعه	الحجره
ك	٣	حدبه القهيب	٣	حدبه القهيب	وعر	غرب	٣	الامرہ	الحجره
ك ل	٩	حدبه القهيب	٢	سوق الحجره	اسفلت	شمال	٤	غطيط	الحجره
ك	٥	حدبه القهيب	٥	حدبه القهيب	وعر	غرب	٥	الحواريه	الحجره
ك ل	٦	حدبه القهيب	٣	سوق الحجره	اسفلت	ش ش	٦	ريع المكدر	الحجره
ك ل	٦	حدبه القهيب	٣	سوق الحجره	اسفلت	ش ش	٦	ريع القطاع	الحجره
ك	١٠	حدبه القهيب	٨	سوق الحجره	اسفلت	ش ش	١٠	حدبه صياح	الحجره

* رموز الخدمات : ك : كهرباء ل : خدمة بلدية ب : خدمة بريد ت : بث تلفزيوني
رموز الاتجاهات : ش.ش: شمال شرق ش.غ : شمال غرب ج.ش : جنوب شرق ج.غ : جنوب غرب

المنطقة الإدارية : الباحة

المسميات التي يوجد بها خدمة الكهرباء - بالإضافة إلى مايتوفر بها من الخدمات البلدية أو البريدية أو البث التلفزيوني

الخدمات *	الرمز	أقرب مدينة أو قرية بها صحة	الرمز	أقرب مدينة أو قرية بها تعليم	نوع الطريق	الرمز	البعد عن المركز الإداري كم	اسم المسمى السكاني	الإمارة أو المحافظة أو المركز
ك	٦	حدبه القهيب	٢	سوق الحجره	اسفلت	ش ش	٦	الضيقة	الحجره
ك ل	٥	حدبه القهيب	٢	سوق الحجره	اسفلت	شمال	٥	ابن جباع	الحجره
ك ل	٦	حدبه القهيب	٢	سوق الحجره	اسفلت	شمال	٦	حنكه الضميده	الحجره
ك	٥	حدبه القهيب	٢	سوق الحجره	وعر	شمال	٥	الفزاع	الحجره
ك ل	٥	حدبه القهيب	٢	سوق الحجره	اسفلت	شمال	٥	المولجه	الحجره
ك ل	٥	حدبه القهيب	٢	سوق الحجره	اسفلت	شمال	٥	الصفاح	الحجره
ك	٨	حدبه القهيب	٤	سوق الحجره	اسفلت	شمال	٨	المعوله	الحجره
ك	٦	حدبه القهيب	٢	سوق الحجره	وعر	شمال	٦	الدقمين	الحجره
ك ل	٥	حدبه القهيب	٢	سوق الحجره	اسفلت	شمال	٦	عارض شران	الحجره
ك ل	٦	حدبه القهيب	٢	سوق الحجره	اسفلت	شمال	٦	البهيمة	الحجره
ك	٦	حدبه القهيب	٤	سوق الحجره	اسفلت	شمال	٦	قعيشم	الحجره
ك	٦	حدبه القهيب	٢	سوق الحجره	اسفلت	شمال	٦	قرية ابو شطيره	الحجره
ك	٨	حدبه القهيب	٥	سوق الحجره	وعر	شمال	٨	ابو مدين	الحجره
ك	١١	حدبه القهيب	٦	سوق الحجره	وعر	شمال	١١	الترايفه	الحجره
ك	٦	حدبه القهيب	٤	سوق الحجره	اسفلت	شمال	٦	عنزين	الحجره
ك ل	٤	حدبه القهيب	٢	سوق الحجره	اسفلت	ش غ	٤	الفتاح	الحجره
ك	٧	حدبه القهيب	٦	سوق الحجره	اسفلت	شمال	٧	العوجاء	الحجره
ك	٨	حدبه القهيب	٦	سوق الحجره	اسفلت	شمال	٨	قرن عطيه	الحجره
ك	٨	حدبه القهيب	٧	سوق الحجره	وعر	شمال	٨	دقم الخريق	الحجره
ك	٩	حدبه القهيب	٧	سوق الحجره	اسفلت	شمال	٩	السحارى	الحجره
ك	٧	حدبه القهيب	٤	سوق الحجره	وعر	شمال	٧	مروان	الحجره
ك	١١	حدبه القهيب	١٠	سوق الحجره	وعر	ش ش	١١	مسعده	الحجره
ك	٦	حدبه القهيب	٢	سوق الحجره	وعر	شمال	٦	حنكه ابو العقارب	الحجره

* رموز الخدمات : ك : كهرباء ل : خدمة بلدية ب : خدمة بريد ت : بث تلفزيوني
رموز الاتجاهات : ش.ش: شمال شرق ش.غ : شمال غرب ج.ش : جنوب شرق ج.غ : جنوب غرب

المنطقة الإدارية : الباحة

المسميات التي يوجد بها خدمة الكهرباء - بالإضافة إلى مايتوفر بها من الخدمات البلدية أو البريدية أو البث التلفزيوني

الخدمات *	الرقم	أقرب مدينة أو قرية بها صحة	الرقم	أقرب مدينة أو قرية بها تعليم	نوع الطريق	الرقم	البعد عن المركز الإداري كم	اسم المسمى السكاني	الإمارة أو المحافظة أو المركز
ك	٦	حدبه القهيب	٦	سوق الحجره	وعر	شمال	٦	صور الهطلان	الحجره
ك	٨	حدبه القهيب	٥	سوق الحجره	اسفلت	شمال	٨	العقب	الحجره
ك	٩	حدبه القهيب	٦	سوق الحجره	اسفلت	شمال	٩	المضايف	الحجره
ك	٨	حدبه القهيب	٥	سوق الحجره	اسفلت	شمال	٨	المحجاه	الحجره
ك	٩	حدبه القهيب	٦	سوق الحجره	اسفلت	شمال	٩	الصفوات	الحجره
ك	١٢	حدبه القهيب	٨	سوق الحجره	وعر	شمال	١٢	الدحله (الحنكه)	الحجره
ك	١٢	حدبه القهيب	٨	سوق الحجره	وعر	شمال	١٢	مدسه	الحجره
ك	١١	حدبه القهيب	٨	سوق الحجره	وعر	شمال	١١	صعايد	الحجره
ك	١٤	حدبه القهيب	١٠	سوق الحجره	وعر	شمال	١٤	الخالف	الحجره
ك	١٥	حدبه القهيب	١٠	سوق الحجره	وعر	شمال	١٥	جنيده	الحجره
ك	١٢	حدبه القهيب	١٠	سوق الحجره	وعر	ش ش	١٢	الغبراء	الحجره
ك	١٢	حدبه القهيب	١٠	سوق الحجره	وعر	ش ش	١٢	سيلب	الحجره
ك	١٠	حدبه القهيب	٨	سوق الحجره	وعر	ش ش	١٠	فاطش	الحجره
ك	١٠	حدبه القهيب	٨	سوق الحجره	وعر	ش ش	١٠	البيت الجديد	الحجره
ك	١٠	حدبه القهيب	٨	سوق الحجره	وعر	ش ش	١٠	جليس	الحجره
ك	١٠	حدبه القهيب	٨	سوق الحجره	وعر	ش ش	١٠	زعره	الحجره
ك	١٠	حدبه القهيب	٨	سوق الحجره	وعر	ش ش	١٠	ابو الدحله	الحجره
ك	١٢	حدبه القهيب	٩	سوق الحجره	وعر	ش ش	١٢	سند الدف والمعاق	الحجره
ك	٢٠	حدبه القهيب	٣	الدقم	وعر	شمال	٢٠	الحصمه	الحجره
ك	٢٢	حدبه القهيب	٣	الدقم	وعر	شمال	٢٢	الفلجه	الحجره
ك	٢٢	حدبه القهيب	٣	الدقم	وعر	شمال	٢٢	الخشم	الحجره
ك	٥	حدبه القهيب	٣	الدقم	وعر	شمال	٢٢	العلو	الحجره
ك	١٤	حدبه القهيب	٥	فضاله السفلى	وعر	شرق	١٤	ابو البير	الحجره

* رموز الخدمات : ك : كهرباء ل : خدمة بلدية ب : خدمة بريد ت : بث تلفزيوني
رموز الاتجاهات : ش.ش: شمال شرق ش.غ : شمال غرب ج.ش : جنوب شرق ج.غ : جنوب غرب

المنطقة الإدارية : الباحة

المسميات التي يوجد بها خدمة الكهرباء - بالإضافة إلى مايتوفر بها من الخدمات البلدية أو البريدية أو البث التلفزيوني

الامارة أو المحافظة أو المركز	اسم المسمى السكاني	البعد عن المركز الإداري كم	الجهة	نوع الطريق	أقرب مدينة أو قرية بها تعليم	الجهة	أقرب مدينة أو قرية بها صحة	الخدمات *
الحجرة	الجبلة	١٤	شرق	وعر	فضاله السفلى	٥	حدبه القهيب	ك ١٤
الحجرة	الكبيه	١٤	شرق	وعر	فضاله السفلى	٥	حدبه القهيب	ك ١٤
الحجرة	ضابي	١٤	شرق	وعر	فضاله السفلى	٥	حدبه القهيب	ك ١٤
الحجرة	المقمره	٣	جنوب	اسفلت	حدبه القهيب	٣	حدبه القهيب	ك ٢
الحجرة	البيضاء	٥	جنوب	اسفلت	حدبه القهيب	٥	حدبه القهيب	ك ٥
الحجرة	الضرس	٥	جنوب	اسفلت	السمحة	٣	حدبه القهيب	ك ٥
الحجرة	شعيب ذنائب الشمالي	٩	جنوب	وعر	حبس الحوايل	٧	حبس الحوايل	ك ٧
الحجرة	شعير	١٠	جنوب	وعر	السمحة	٥	حبس الحوايل	ك ٥
الحجرة	البيشيماء	١٠	جنوب	وعر	السمحة	٥	حبس الحوايل	ك ٥
الحجرة	المقطع	١٠	جنوب	وعر	السمحة	٥	حبس الحوايل	ك ٥
الحجرة	شعابه الغز	١٠	جنوب	وعر	السمحة	٥	حبس الحوايل	ك ٥
الحجرة	حبس المجوبه	٣	جنوب	وعر	حدبه القهيب	٣	حدبه القهيب	ك ٢
الحجرة	العليليه	١٠	جنوب	وعر	السمحة	٥	حبس الحوايل	ك ٥
الحجرة	ذات الظبر	٥	جنوب	وعر	السمحة	٤	حدبه القهيب	ك ٨
الحجرة	رضعان	١٤	جنوب	وعر	حبس الحوايل	٣	حبس الحوايل	ك ٢
الحجرة	الجاره	١٠	جنوب	وعر	السمحة	٥	حبس الحوايل	ك ٥
الحجرة	ريع السفاهيه	٥	جنوب	وعر	السمحة	٤	حبس الحوايل	ك ٨
الحجرة	الثدى	٤	جنوب	اسفلت	حدبه القهيب	٤	حدبه القهيب	ك ٤
الحجرة	المعرم	١٤	جنوب	وعر	حبس الحوايل	٣	حبس الحوايل	ك ٢
الحجرة	الاعلى	١٤	جنوب	وعر	حبس الحوايل	٤	حبس الحوايل	ك ٤
الحجرة	القرنوه	١٦	جنوب	وعر	حبس الحوايل	٣	حبس الحوايل	ك ٢
الحجرة	اصل ابو فلاح	٣	جنوب	اسفلت	حدبه القهيب	٣	حدبه القهيب	ك ٢
الحجرة	الصالل	٦	جنوب	وعر	السمحة	١	حدبه القهيب	ك ٦

* رموز الخدمات : ك : كهرباء ل : خدمة بلدية ب : خدمة بريد ج.ش : جنوب شرق ج.غ : جنوب غرب
رموز الاتجاهات : ش.ش : شمال شرق ش.غ : شمال غرب ج.ش : جنوب شرق ج.غ : جنوب غرب

المنطقة الإدارية : الباحة

المسميات التي يوجد بها خدمة الكهرباء - بالإضافة إلى مايتوفر بها من الخدمات البلدية أو البريدية أو البث التلفزيوني

الامارة أو المحافظة أو المركز	اسم المسمى السكاني	البعد عن المركز الإداري كم	الإدارة	نوع الطريق	أقرب مدينة أو قرية بها تعليم	أقرب مدينة أو قرية بها صحة	البعد (كم)	الخدمات *
الحجـره	ابن محظر	٦	جنوب	وعر	السمحه	حدبه القهيب	٦	ك
الحجـره	القحيم	٥	جنوب	اسفلت	السمحه	حدبه القهيب	٥	ك ل
الحجـره	الصماء	٥	جنوب	اسفلت	السمحه	حدبه القهيب	٥	ك ل
الحجـره	ضعيب نابـر	٥	جنوب	اسفلت	السمحه	حدبه القهيب	٥	ك ل
الحجـره	الحجران	٧	جنوب	وعر	السمحه	حدبه القهيب	٧	ك
الحجـره	العشيرـه	٧	جنوب	وعر	السمحه	حدبه القهيب	٧	ك
الحجـره	عوك	٤	جنوب	اسفلت	السمحه	حدبه القهيب	٤	ك ل
الحجـره	الشعبين	١٠	ج ش	اسفلت	الرضعه	حبس الحوايل	١٠	ك
الحجـره	الهدماء	١٣	ج ش	وعر	الحوشه	حبس الحوايل	٣	ك
الحجـره	ذات المقر	١٥	ج ش	وعر	الحوشه	حبس الحوايل	١	ك
الحجـره	الضاحي	١٥	ج ش	وعر	حبس الحوايل	حبس الحوايل	١	ك
الحجـره	قزعه الغراب	١٥	ج ش	وعر	الحوشه	حبس الحوايل	١	ك
الحجـره	المشـرع	٢٠	ج ش	وعر	الرضعه	حبس الحوايل	٥	ك
الحجـره	الجندله	١٥	ج ش	وعر	الحوشه	حبس الحوايل	١	ك
الحجـره	المنكب	٢٠	ج ش	وعر	الرضعه	حبس الحوايل	٥	ك
الحجـره	البرطيخ	٢٠	ج ش	وعر	الرضعه	حبس الحوايل	٥	ك
الحجـره	بيت حسين	١٦	ج ش	وعر	حبس الحوايل	حبس الحوايل	١	ك
الحجـره	ال صرار	٢٠	ج ش	وعر	الرضعه	حبس الحوايل	٥	ك
الحجـره	حنكه الروبه	١٤	ج ش	وعر	الحوشه	حبس الحوايل	٢	ك
الحجـره	حنكه بادي	١١	ج ش	وعر	الحوشه	حبس الحوايل	٣	ك
الحجـره	شعب الدار	١٤	ج ش	وعر	الحوشه	حبس الحوايل	٢	ك
الحجـره	الفرعه	١٤	ج ش	وعر	الحوشه	حبس الحوايل	٢	ك
الحجـره	شصا	١٤	ج ش	وعر	الحوشه	حبس الحوايل	٢	ك

* رموز الخدمات : ك : كهرباء ل : خدمة بلدية ب : خدمة بريد ت : بث تلفزيوني
رموز الاتجاهات : ش.ش: شمال شرق ش.غ : شمال غرب ج.ش : جنوب شرق ج.غ : جنوب غرب

المنطقة الإدارية : الباحة

المسميات التي يوجد بها خدمة الكهرباء - بالإضافة إلى مايتوفر بها من الخدمات البلدية أو البريدية أو البث التلفزيوني

الامارة أو المحافظة أو المركز	اسم المسمى السكاني	البعد عن المركز الإداري كم	الإدارة	نوع الطريق	أقرب مدينة أو قرية بها تعليم	أقرب مدينة أو قرية بها صحة	أقرب مدينة أو قرية بها صحة	الخدمات *
الحجره	الكيله	١٤	ج ش	وعر	الحوشه	حبس الحوايل	٢	ك
الحجره	القرعه	٢١	ج ش	وعر	الرضعه	حبس الحوايل	٦	ك
الحجره	سند حزام	٢٢	ج ش	وعر	الرضعه	حبس الحوايل	٥	ك
الحجره	الجوار	٢٢	ج ش	وعر	الرضعه	حبس الحوايل	٦	ك
الحجره	خاشع دثينه	٢٢	ج ش	وعر	الرضعه	حبس الحوايل	٦	ك
الحجره	السطحيه	٢١	ج ش	وعر	الرضعه	حبس الحوايل	٧	ك
الحجره	غطيط	٢١	ج ش	وعر	الرضعه	حبس الحوايل	٦	ك
الحجره	مشنيه (بيت احمد البهيجه	١٣	ج ش	وعر	حبس الحوايل	حبس الحوايل	٢	ك
الحجره	قرى السد	٢٢	ج ش	وعر	الرضعه	حبس الحوايل	٦	ك
الحجره	الخرمه	٢٣	ج ش	وعر	الرضعه	حبس الحوايل	٧	ك
الحجره	حواز	٢٤	ج ش	وعر	الرضعه	حبس الحوايل	٨	ك
الحجره	الدحظ	١٥	ج ش	وعر	الحوشه	حبس الحوايل	١	ك
الحجره	شعب كلب	١٥	ج ش	وعر	حبس الحوايل	حبس الحوايل	١	ك
الحجره	دقم حصين	١٦	ج ش	وعر	حبس الحوايل	حبس الحوايل	٢	ك
الحجره	خبه	٢٠	ج ش	وعر	الرضعه	حبس الحوايل	٥	ك
الحجره	طلان	٢٠	ج ش	وعر	الرضعه	حبس الحوايل	٥	ك
الحجره	قاعس	٢٠	ج ش	وعر	الرضعه	حبس الحوايل	٥	ك
الحجره	ال سنامه	٢٠	ج ش	وعر	الرضعه	حبس الحوايل	٥	ك
الحجره	قرى ال حشيف	٢١	ج ش	وعر	الرضعه	حبس الحوايل	٥	ك
الحجره	قريعه	٢١	ج ش	وعر	الرضعه	حبس الحوايل	٥	ك
الحجره	شعب الحمر	٢١	ج ش	وعر	الرضعه	حبس الحوايل	٦	ك
الحجره	اللج وسند الضلع	٢٤	ج ش	وعر	الرضعه	حبس الحوايل	٨	ك
الحجره	قرى الدار	٢٤	ج ش	وعر	الرضعه	حبس الحوايل	٨	ك

* رموز الخدمات : ك : كهرباء ل : خدمة بلدية ب : خدمة بريد ت : بث تلفزيوني
رموز الاتجاهات : ش.ش: شمال شرق ش.غ : شمال غرب ج.ش : جنوب شرق ج.غ : جنوب غرب

المنطقة الإدارية : الباحة

المسميات التي يوجد بها خدمة الكهرباء - بالإضافة إلى مايتوفر بها من الخدمات البلدية أو البريدية أو البث التلفزيوني

الخدمات *	الرمز (أ)	أقرب مدينة أو قرية بها صحة	الرمز (ب)	أقرب مدينة أو قرية بها تعليم	نوع الطريق	الاتجاه	البعد عن المركز الإداري كم	اسم المسمى السكاني	الإمارة أو المحافظة أو المركز
ك	٢	حبس الفيوق	٢	حبس الفيوق	و.عر	جنوب	٣	الشعب	جرءاء بني علي
ك	٥	حبس الفيوق	٥	حبس الفيوق	و.عر	جنوب	٦	قععان	جرءاء بني علي
ك	٦	حبس الفيوق	٦	حبس الفيوق	و.عر	جنوب	٧	حجن	جرءاء بني علي
ك	٧	حبس الفيوق	٧	حبس الفيوق	و.عر	جنوب	٨	الريع	جرءاء بني علي
ك	٧	حبس الفيوق	٧	حبس الفيوق	و.عر	جنوب	٨	قرى الغراب	جرءاء بني علي
ك	٨	حبس الفيوق	٨	حبس الفيوق	و.عر	جنوب	٩	الرھوان	جرءاء بني علي
ك	٣	حبس الفيوق	٣	حبس الفيوق	و.عر	جنوب	٣	الفيشه	جرءاء بني علي
ك	٤	حبس الفيوق	٤	حبس الفيوق	و.عر	جنوب	٤	المرخه العليا	جرءاء بني علي
ك	٧	حبس الفيوق	٦	حبس الحقيه	و.عر	شرق	٦	حبس الحاوي	جرءاء بني علي
ك	٦	حبس الفيوق	٦	حبس الفيوق	و.عر	جنوب	٧	الجناب	جرءاء بني علي
ك	٥	حبس الفيوق	٥	حبس الفيوق	و.عر	شمال	٥	الفرعه	جرءاء بني علي
ك	٤	حبس الفيوق	٤	حبس الفيوق	و.عر	ش غ	٥	الصليله	جرءاء بني علي
ك	٤	حبس الفيوق	٤	حبس الفيوق	و.عر	شمال	٥	الحنكه	جرءاء بني علي
ك	٧	حبس الفيوق	٧	حبس الفيوق	و.عر	شمال	٨	حبس ابن زينه	جرءاء بني علي
ك	٥	حبس الفيوق	٥	حبس الفيوق	و.عر	شمال	٦	القرى	جرءاء بني علي
ك	٤	حبس الفيوق	٤	حبس الفيوق	و.عر	ش غ	٥	حضن	جرءاء بني علي
ك	٤	حبس الفيوق	٤	حبس الفيوق	و.عر	ش غ	٥	شعب الحمار	جرءاء بني علي
ك	٣	حبس الفيوق	٣	حبس الفيوق	و.عر	غرب	٣	القرعه	جرءاء بني علي
ك	٤	حبس الفيوق	٤	حبس الفيوق	و.عر	غرب	٥	سند المليح	جرءاء بني علي
ك	٥	حبس الفيوق	٥	حبس الفيوق	و.عر	غرب	٦	المرخه السفلى	جرءاء بني علي
ك	٥	حبس الفيوق	٥	حبس الفيوق	و.عر	غرب	٦	المرباء	جرءاء بني علي
ك	٦	حبس الفيوق	٦	حبس الفيوق	و.عر	غرب	٧	المقيقي	جرءاء بني علي
ك	٧	حبس الفيوق	٧	حبس الفيوق	و.عر	غرب	٨	القرانه	جرءاء بني علي

* رموز الخدمات : ك : كهرباء ل : خدمة بلدية ب : خدمة بريد ت : بث تلفزيوني
رموز الاتجاهات : ش.ش: شمال شرق ش.غ : شمال غرب ج.ش : جنوب شرق ج.غ : جنوب غرب

المنطقة الإدارية : الباحة

المسميات التي يوجد بها خدمة الكهرباء - بالإضافة إلى مايتوفر بها من الخدمات البلدية أو البريدية أو البث التلفزيوني

الخدمات *	البلد (ك)	اقرب مدينة أو قرية بها صحة	البلد (ك)	اقرب مدينة أو قرية بها تعليم	نوع الطريق	البلد (ك)	البعد عن المركز الإداري كم	اسم المسمى السكاني	الإمارة أو المحافظة أو المركز
ك	٧	حبس الفيوق	٧	حبس الفيوق	و.ع.ر	غرب	٨	اللويه	جرداء بني علي
ك	٥	حبس الفيوق	٥	حبس الفيوق	و.ع.ر	ج غ	٦	حبس علي ابن يحيى	جرداء بني علي
ك	٦	حبس الفيوق	٦	حبس الفيوق	و.ع.ر	ج غ	٧	قرية ابو الرعود	جرداء بني علي
ك	٧	حبس الفيوق	٧	حبس الفيوق	و.ع.ر	غرب	٨	قرية ساعد	جرداء بني علي
ك	٧	حبس الفيوق	٧	حبس الفيوق	و.ع.ر	غرب	٨	قرن العسل	جرداء بني علي
ك	٣	حبس الفيوق	٣	حبس الفيوق	و.ع.ر	غرب	٣	ريع السوق	جرداء بني علي
ك	٧	حبس الفيوق	٧	حبس الفيوق	و.ع.ر	ج غ	٨	حبس المسروح	جرداء بني علي
ك	٨	حبس الفيوق	٨	حبس الفيوق	و.ع.ر	غرب	٩	الصنم	جرداء بني علي
ك	٨	حبس الفيوق	٨	حبس الفيوق	و.ع.ر	غرب	٩	الشقيب	جرداء بني علي
ك	٨	حبس الفيوق	٨	حبس الفيوق	و.ع.ر	غرب	٩	قرية ابو هبيرة	جرداء بني علي
ك	٨	حبس الفيوق	٨	حبس الفيوق	و.ع.ر	غرب	٩	حاره العبيد	جرداء بني علي
ك	٨	حبس الفيوق	٨	حبس الفيوق	و.ع.ر	غرب	٩	قرى الصفى	جرداء بني علي
ك	٩	حبس الفيوق	٩	حبس الفيوق	و.ع.ر	غرب	١٠	حنكه البائه	جرداء بني علي
ك	٩	حبس الفيوق	٩	حبس الفيوق	و.ع.ر	غرب	١٠	الملتقى	جرداء بني علي
ك	٩	حبس الفيوق	٩	حبس الفيوق	و.ع.ر	غرب	١٠	دقم بهشه	جرداء بني علي
ك	١٠	حبس الفيوق	١٠	حبس الفيوق	و.ع.ر	غرب	١١	الخراب	جرداء بني علي
ك	١٠	حبس الفيوق	١٠	حبس الفيوق	و.ع.ر	غرب	١١	دقم حجر رعى	جرداء بني علي
ك	٧	حبس الفيوق	٢	فضاله السفلى	و.ع.ر	ج غ	٨	الخالع - حصن البير	جرداء بني علي
ك	٧	حبس الفيوق	٢	فضاله السفلى	و.ع.ر	ج غ	٨	بيت الحبس	جرداء بني علي
ك	٨	حبس الفيوق	٣	فضاله السفلى	و.ع.ر	ج غ	٩	ضهى	جرداء بني علي
ك	٧	حبس الفيوق	٢	فضاله السفلى	و.ع.ر	ج غ	٨	حبس المعديات	جرداء بني علي
ك	٦	حبس الفيوق	١	فضاله السفلى	و.ع.ر	ج غ	٧	محرقة - فضاله العليا	جرداء بني علي
ك	٩	غدى العياش	١٠	آل عياش	و.ع.ر	ج غ	١٠	العقب	جرداء بني علي

* رموز الخدمات : ك : كهرباء ل : خدمة بلدية ش.ش : شمال شرق ج.ش : جنوب شرق ب : خدمة بريد ج.غ : جنوب غرب ج.ش : جنوب شرق ش.غ : شمال غرب رموز الاتجاهات :

المنطقة الإدارية : الباحة

المسميات التي يوجد بها خدمة الكهرباء - بالإضافة إلى مايتوفر بها من الخدمات البلدية أو البريدية أو البث التلفزيوني

الامارة أو المحافظة أو المركز	اسم المسمى السكاني	البعد عن المركز الإداري كم	الإدارة	نوع الطريق	اقرب مدينة أو قرية بها تعليم	الإدارة	اقرب مدينة أو قرية بها صحة	الخدمات *
جداء بني علي	شعير	١٠	ج غ	وعر	آل عياش	١٠	حبس الفيوق	ك
جداء بني علي	الغبراء	١٠	ج غ	وعر	آل عياش	١٠	حبس الفيوق	ك
جداء بني علي	الصريف	١١	ج غ	وعر	آل عياش	١٠	حبس الفيوق	ك
جداء بني علي	ابو شواك	١١	ج غ	وعر	آل عياش	١٠	حبس الفيوق	ك
جداء بني علي	قرى المجنه	١٣	ج غ	وعر	آل عياش	٩	حبس الفيوق	ك
جداء بني علي	الظهر	١٣	ج غ	وعر	آل عياش	٩	حبس الفيوق	ك
القرى	الفرشه	٨	شمال	اسفلت	الحسن	٣	الاطاوله	ك ب ت
القرى	منضحه العليا	١٠	شمال	اسفلت	الحسن	٣	القسمه	ك ب ت
القرى	منضحه السفلى	١١	شمال	اسفلت	القسمه	٨	القسمه	ك ت
القرى	منحل الاعلى	٢١	شمال	اسفلت	القسمه	١٣	القسمه	ك ب ت
القرى	منحل الاسفل	٢٥	شمال	اسفلت	القسمه	١٤	القسمه	ك ب ت
القرى	ال سرور	١٦	غرب	اسفلت	ال صقاعه	١	المكاتيم	ك ل ب ت
القرى	السهباه	١٧	ج غ	اسفلت	ال صقاعه	١	المكاتيم	ك ل ت
القرى	الزير	١٩	غرب	١٦ اسفلت - ٣ سهل	القرنطه والحمره	٣	المكاتيم	ك ب ت
القرى	السحير	٢٠	غرب	١٦ اسفلت - ٤ سهل	القرنطه والحمره	٢	المكاتيم	ك ب ت
القرى	جعاله	٢٢	غرب	١٦ اسفلت - ٦ سهل	حضوه	١	ال نعمه	ك ت
القرى	مدهاس	٢٢	غرب	١٦ اسفلت - ٦ سهل	حضوه	١	ال نعمه	ك ت
بيده	الرقبان	٣	ش غ	٢ اسفلت - ١ وعر	ال زياد (العقاريه وا	٣	ال زياد (العقاريه وا	ك ل ب ت
بيده	الختاميه	٤	شمال	اسفلت	الزريه	١	ال زياد (العقاريه وا	ك ل ب ت
بيده	ال بخت	٤	شمال	٢ اسفلت - ١ وعر	ال زياد (العقاريه وا	٤	ال زياد (العقاريه وا	ك ل ب ت
بيده	الشهابيه	٣	شمال	اسفلت	الزريه	١	ال زياد (العقاريه وا	ك ل ب ت
بيده	ال رداد (ال سليم)	٥	ش ش	٤ اسفلت - ١ وعر	ال زياد (العقاريه وا	٥	ال زياد (العقاريه وا	ك ل ب ت
بيده	الضبيعات	٧	شمال	اسفلت	ال زياد (العقاريه وا	٧	ال زياد (العقاريه وا	ك ل ب ت

* رموز الخدمات : ك : كهرباء ل : خدمة بلدية ب : خدمة بريد ت : بث تلفزيوني
رموز الاتجاهات : ش.ش: شمال شرق ش.غ : شمال غرب ج.ش : جنوب شرق ج.غ : جنوب غرب

المنطقة الإدارية : الباحة

المسميات التي يوجد بها خدمة الكهرباء - بالإضافة إلى مايتوفر بها من الخدمات البلدية أو البريدية أو البث التلفزيوني

الامارة أو المحافظة أو المركز	اسم المسمى السكاني	البعد عن المركز الإداري كم	الاتجاه	نوع الطريق	اقرب مدينة أو قرية بها تعليم	البيد (ك)	اقرب مدينة أو قرية بها صحة	البيد (ك)	الخدمات *
بيده	الحازم	٥	شمال	٤ اسفلت - ١ وعر	ال زياد (العقاريه وا	٥	ال زياد (العقاريه وا	٥	ك ل ب ت
بيده	الحضيري	١	جنوب	اسفلت	ال زياد (العقاريه وا	١	ال زياد (العقاريه وا	١	ك ل ب ت
بيده	المطارفه	٧	جنوب	اسفلت	الجدلان	١	الجدلان	١	ك ل ب ت
بيده	الحازم الاعلى والاسفل	٧	جنوب	٦ اسفلت - ١ وعر	الجدلان	١	الجدلان	١	ك ل ب ت
بيده	ال دغمان	١٠	جنوب	٨ اسفلت - ٢ وعر	اللغاميس	٢	الجدلان	٥	ك ل ب ت
بني حرير وبني	الشعبه السفلى	٢١	ش غ	٩ اسفلت - ١٢ سهل	الشعبه العليا	١	الشعبه العليا	١	ك ل ب ت
بني حرير وبني	بيت علي صالح المالكي	٢١	ش غ	٩ اسفلت - ١٢ سهل	الشعبه العليا	٣	الشعبه العليا	٣	ك ل ب ت
بني حرير وبني	الحطاوره	٤٠	ج غ	٢٠ اسفلت - ٢٠ وعر	القرنطه والحمره	٢	المندق	١٥	ك ت
بني حرير وبني	الفقار	٧	ج ش	٥ اسفلت - ٢ سهل	المثيله	٥	ال سعيدان	٥	ك ت
نخال	الخصيراء	١٠	ج غ	وعر	مهد عشره	٦	النباعه	٧	ك ت
نخال	ترم غل	٣	غرب	سهل	مهد عشره	٤	النباعه	٨	ك ت
نخال	النهضه	٦	ج غ	اسفلت	ابو صفيح	٣	النباعه	١	ك ت
نخال	ابو مدابع	٦	ج ش	اسفلت	ابو صفيح	٣	النباعه	١	ك ت
نخال	هيف السدار	٥	ج غ	وعر	مهد عشره	١	النباعه	٢	ك ت
نخال	المخاضه العليا	١١	جنوب	اسفلت	ابو صفيح	٣	النباعه	٦	ك ت
نخال	شهران	١٢	جنوب	اسفلت	ابو صفيح	٤	النباعه	٧	ك
نخال	المخاضه السفلى	١٠	جنوب	اسفلت	ابو صفيح	٢	النباعه	٥	ك ت
نخال	البراقه	٨	جنوب	٧ اسفلت - ١ وعر	مهد عشره	٣	النباعه	٥	ك ت
نخال	ساق عامر	٧	ج ش	اسفلت	ابو صفيح	٢	النباعه	٣	ك ت
نخال	ثوله	٥	شمال	سهل	مهد عشره	٨	النباعه	١٠	ك ت
نخال	رويغات قراد	٧	ش ش	وعر	مهد عشره	٩	النباعه	١٢	ك ت
معشوقه	الدحمه	١	ج غ	وعر	العطافه العليا	٢	المطيريه	١	ك ل ب ت
معشوقه	دهمه	٢	ج غ	وعر	العطافه العليا	٢	المطيريه	٢	ك ل ب ت

* رموز الخدمات : ك : كهرباء : ل : خدمة بلدية : ب : خدمة بريد : ت : بث تلفزيوني
رموز الاتجاهات : ش.ش: شمال شرق : ش.غ : شمال غرب : ج.ش : جنوب شرق : ج.غ : جنوب غرب

المنطقة الإدارية : الباحة

المسميات التي يوجد بها خدمة الكهرباء - بالإضافة إلى مايتوفر بها من الخدمات البلدية أو البريدية أو البث التلفزيوني

الامارة أو المحافظة أو المركز	اسم المسمى السكاني	البعدهن المركز الإداري كم	الإدارة	نوع الطريق	اقرب مدينة أو قرية بها تعليم	الرقم (ك)	اقرب مدينة أو قرية بها صحة	الرقم (ك)	الخدمات *
معشوقه	العطافه السفلى	٢	جنوب	١ اسفلت - ١ وعر	العطافه العليا	١	المطيريه	٢	ك ل ب ت
معشوقه	معشوقه	٤	جنوب	٢ اسفلت - ٢ وعر	العطافه العليا	٢	المطيريه	٤	ك ل ب ت
معشوقه	ريضان	٥	جنوب	٤ اسفلت - ١ وعر	العطافه العليا	٢	المطيريه	٥	ك ل ب ت
معشوقه	سالم	٦	جنوب	٥ اسفلت - ١ وعر	العطافه العليا	٢	المطيريه	٦	ك ل ب ت
معشوقه	الفريشه	٧	جنوب	٥ اسفلت - ٢ وعر	العطافه العليا	٣	المطيريه	٧	ك ل ب ت
معشوقه	شعبة ابن نافع	٧	جنوب	٦ اسفلت - ١ وعر	العطافه العليا	٤	المطيريه	٧	ك ل ب ت
معشوقه	حلاليل	١٠	جنوب	٩ اسفلت - ١ وعر	العطافه العليا	٥	المطيريه	١٠	ك ل ب ت
معشوقه	المراث	١١	جنوب	٩ اسفلت - ٢ سهل	نهبان	٥	المطيريه	١١	ك ل ب ت
معشوقه	ابدان	١٤	ج ش	١٠ اسفلت - ٤ سهل	نهبان	٢	المطيريه	١٤	ك ل ب ت
معشوقه	الخريه الحمراء	١٣	جنوب	وعر	نهبان	٢	المطيريه	١٣	ك ل ب ت
معشوقه	الكظامه	١٥	جنوب	١٠ اسفلت - ٥ وعر	نهبان	٣	المطيريه	١٥	ك ل ب ت
معشوقه	البوره	١٥	جنوب	١٠ اسفلت - ٥ وعر	نهبان	٣	المطيريه	١٥	ك ل ب ت
معشوقه	وادي انيام	٢٠	ش ش	١٩ اسفلت - ١ وعر	نهبان	٣	المطيريه	٢٠	ك ل ب ت
معشوقه	فاجه	٢٠	ج ش	١٨ اسفلت - ٢ وعر	نهبان	٣	المطيريه	٢٠	ك ل ب ت
معشوقه	الشراء	٢٠	ج ش	١٨ اسفلت - ٢ وعر	نهبان	٣	المطيريه	٢٠	ك ل ب ت

* رموز الخدمات : ك : كهرباء ل : خدمة بلدية ب : خدمة بريد ت : بث تلفزيوني
رموز الاتجاهات : ش.ش: شمال شرق ش.غ : شمال غرب ج.ش : جنوب شرق ج.غ : جنوب غرب



**بيانات تجميعية
عن
الخدمات
بمنطقة الباحة**

نوع التعليم: ابتدائي ذكور (حكومي)

متوسط كثافة الطلاب لكل معلم	متوسط كثافة الطلاب	عدد					اسم الإمارة أو المحافظة	مسلسل
		المعلمين	الفصول	الطلاب	المدارس	المدن والقرى		
٧,٦	١٣,٥	٥٠٥	٢٨٤	٣٨٤٠	٤١	٨	الباحـة	١
٨,١	١٢,٢	٣١٣	٢٠٧	٢٥٣١	٣٥	١٧	بلجرشي	٢
٦,٨	١٠,٣	٣٤٣	٢٢٤	٢٣١٧	٣٦	٢٣	المنـدق	٣
٧,٧	١٣	٤٥٤	٢٦٩	٣٤٩١	٤٢	٢٨	المخـواة	٤
٩	١٣,٧	٢٠٣	١٣٣	١٨٢٨	١٩	١٦	العقـيق	٥
٨,٢	١٢,٧	٤٣٩	٢٨٦	٣٦٢١	٤٧	٤٦	قلـوة	٦
٦,٥	٩,٦	٢٣٨	١٦٠	١٥٣٨	٢٦	٢٦	القـرى	٧
٧,٧	١٢,٣	٢٤٩٥	١٥٦٣	١٩١٦٦	٢٤٦	١٨٤	الاجمالي	

نوع التعليم: متوسط ذكور (حكومي)

متوسط كثافة الطلاب لكل معلم	متوسط كثافة الطلاب	عدد					اسم الإمارة أو المحافظة	مسلسل
		المعلمين	الفصول	الطلاب	المدارس	المدن والقرى		
٧,٢	٢٢,٦	٢٧٣	٨٧	١٩٦٦	١٥	٥	الباحـة	١
٨,٢	٢١,٣	١٨١	٧٠	١٤٩٠	١٥	٨	بلجرشي	٢
٧,٥	٢١,٨	١٧٢	٥٩	١٢٨٧	١٢	١١	المنـدق	٣
٨,٥	٢٠,٤	٢٢٤	٩٣	١٩٠١	٢٣	٢٠	المخـواة	٤
١٠,٥	٢٣,٥	٧٤	٣٣	٧٧٤	٧	٦	العقـيق	٥
٩,١	٢٣	١٩٩	٧٩	١٨١٤	١٩	١٨	قلـوة	٦
٧	١٩,٢	١١٣	٤١	٧٨٦	٨	٨	القـرى	٧
٨,١	٢١,٧	١٢٣٦	٤٦٢	١٠٠١٨	٩٩	٧٦	الاجمالي	

نوع التعليم: ثانوي ذكور (حكومي)

متوسط كثافة الطلاب لكل معلم	متوسط كثافة الطلاب	عدد					اسم الإمارة أو المحافظة	مسلسل
		المعلمين	الفصول	الطلاب	المدارس	المدن والقرى		
١٥,١	٢٥,٥	١١٣	٦٧	١٧١٠	٩	٣	الباحـة	١
٦,٢	٢٤,٥	٢٠٠	٥١	١٢٤٧	٧	٥	بلجرشي	٢
١٢	٢٦,٥	٩٥	٤٣	١١٣٨	٦	٦	المنـدق	٣
٩,٩	٢٥,١	١٣٤	٥٣	١٣٣٢	٩	٨	المخـواة	٤
١٢,٤	٢١,٢	٣٤	٢٠	٤٢٣	٤	٤	العقـيق	٥
١٠,٤	٢٥,٩	٨٧	٣٥	٩٠٥	٦	٦	قلـوة	٦
١١,٤	٢٥,٢	٦٢	٢٨	٧٠٦	٥	٥	القـرى	٧
١٠,٣	٢٥,١	٧٢٥	٢٩٧	٧٤٦١	٤٦	٣٧	الاجمالي	

نوع التعليم: أخرى ذكور (حكومي)

متوسط كثافة الطلاب لكل معلم	متوسط كثافة الطلاب	عدد					اسم الإمارة أو المحافظة	مسلسل
		المعلمين	الفصول	الطلاب	المدارس	المدن والقرى		
١٨,٤	٤٢,٩	٢٤٢	١٠٤	٤٤٦٠	١٩	١	الباحـة	١
١٧,٣	٢٤,١	٦٧	٤٨	١١٥٩	٩	٤	بلجرشي	٢
١٤,٨	٢٤,٥	٤٣	٢٦	٦٣٦	٥	٢	المنـدق	٣
١٤,٧	١٦,٣	٤٠	٣٦	٥٨٧	١٧	١١	المخـواة	٤
١٤,٥	١٨,٩	٢٦	٢٠	٣٧٨	١١	٧	العقـيق	٥
١٢,٢	١٢,٥	٤٢	٤١	٥١٤	٢٠	١٦	قلـوة	٦
٥,٧	١٢,١	١٩	٩	١٠٩	٢	١	القـرى	٧
١٦,٤	٢٧,٦	٤٧٩	٢٨٤	٧٨٤٣	٨٣	٤٢	الاجمالي	

نوع التعليم : ابتدائي اناث (حكومي)

متوسط الطلاب لكل معلمة	متوسط كثافة الطالبات	عدد					اسم الإمارة أو المحافظة	مسلسل
		المعلمات	الفصول	الطالبات	المدارس	المدن والقرى		
٨,٦	١٣	٤٣٧	٢٩٠	٣٧٦١	٤٢	٨	الباحة	١
٨,٧	١١,٨	٣٠٦	٢٢٧	٢٦٧٠	٣٨	١٧	بلجرشي	٢
٨,٣	١٠,١	٢٧١	٢٢٢	٢٢٥٣	٣٨	٣٥	المنندق	٣
٨,١	١١,٧	٤٠٥	٢٧٩	٣٢٧٠	٤٤	٤١	المخوارة	٤
١٠,٧	١٤,٧	١٤٢	١٠٣	١٥١٣	١٦	١٣	العقيق	٥
٧,٣	١٠,١	٤١٥	٣٠١	٣٠٣٥	٤٨	٤٧	قلوة	٦
٧,٣	٩,١	١٧٩	١٤٤	١٣١٤	٢٥	٢٥	القرى	٧
٨,٣	١١,٤	٢١٥٥	١٥٦٦	١٧٨١٦	٢٥١	١٨٦	الاجمالي	

نوع التعليم : متوسط اناث (حكومي)

متوسط الطلاب لكل معلمة	متوسط كثافة الطلاب	عدد					اسم الإمارة أو المحافظة	مسلسل
		المعلمات	الفصول	الطالبات	المدارس	المدن والقرى		
٩,١	٢٠,٤	٢٣٢	١٠٣	٢١٠٥	٢٥	٥	الباحة	١
٨,٣	١٨,٩	١٧٥	٧٧	١٤٥٣	٢١	٩	بلجرشي	٢
١١,٧	٢١,٣	١٢٠	٦٦	١٤٠٨	١٦	١٥	المنندق	٣
١١,٥	٢٠,٥	١٥٣	٨٦	١٧٦٣	٢٢	٢١	المخوارة	٤
١٠,٤	٢٠,٩	٥٤	٢٧	٥٦٤	٦	٥	العقيق	٥
١٥,٦	٢٤	١٠٠	٦٥	١٥٥٧	١٥	١٥	قلوة	٦
٩,٦	٢٠,٨	٨٢	٣٨	٧٩٠	١١	١١	القرى	٧
١٠,٥	٢٠,٩	٩١٦	٤٦٢	٩٦٤٠	١١٦	٨١	الاجمالي	

نوع التعليم : ثانوي اناث (حكومي)

متوسط الطلاب لكل معلمة	متوسط كثافة الطالبات	عدد					اسم الإمارة أو المحافظة	مسلسل
		المعلمات	الفصول	الطالبات	المدارس	المدن والقرى		
١٢,٩	٢٠,٦	١٦٧	١٠٤	٢١٤٦	١٦	٤	الباحة	١
١٤,١	٢٥,٦	١١٤	٦٣	١٦١٣	١٠	٥	بلجرشي	٢
١٣,١	٢٤,٤	١١٠	٥٩	١٤٤٢	٩	٨	المنندق	٣
١٩,٣	٢٨,١	٨٣	٥٧	١٦٠٤	٩	٩	المخوارة	٤
٢١,٧	٢١,٧	١٨	١٨	٣٩١	٣	٣	العقيق	٥
١٧	٢٥,٥	٦٣	٤٢	١٠٧١	٦	٦	قلوة	٦
١٢,٨	٩,١٩	٦٧	٤٣	٨٥٧	٨	٨	القرى	٧
١٤,٧	٢٣,٦	٦٢٢	٣٨٦	٩١٢٤	٦١	٤٣	الاجمالي	

نوع التعليم : أخرى اناث (حكومي)

متوسط الطلاب لكل معلمة	متوسط كثافة الطلاب	عدد					اسم الإمارة أو المحافظة	مسلسل
		المعلمات	الفصول	الطالبات	المدارس	المدن والقرى		
٣٥,٨	٦٧,٢	١٤٨	٧٩	٥٣٠٥	١٧	٣	الباحة	١
٢٢,٩	٣٣,٦	٨٥	٥٨	١٩٥٠	١٢	٣	بلجرشي	٢
١٣	١١,٤	٤٤	٥٠	٥٧٠	٢٣	١٣	المنندق	٣
٢٩,١	٤٥,٢	٥٩	٣٨	١٧١٨	٨	٣	المخوارة	٤
١٤,٥	١٤,٥	١٧	١٧	٢٤٦	٦	٢	العقيق	٥
١٣	١٢,٥	٤٤	٤٦	٥٧٣	١٤	٨	قلوة	٦
٨,٥	١٢	٣٥	٢٥	٢٩٩	٩	٥	القرى	٧
٢٤,٧	٣٤,١	٤٣٢	٣١٣	١٠٦٦١	٨٩	٣٧	الاجمالي	

نوع التعليم : ابتدائي اناث (أهلي)

متوسط الطلاب لكل معلمة	متوسط كثافة الطالبات	عدد					اسم الإمارة أو المحافظة	مسلسل
		المعلمات	الفصول	الطالبات	المدارس	المدن والقرى		
٦,٣	٩,٥	١٨	١٢	١١٤	٢	١	الباحة	١
٦,٣	٩,٥	١٨	١٢	١١٤	٢	١	الاجمالي	

نوع التعليم : متوسط اناث (أهلي)

متوسط الطلاب لكل معلمة	متوسط كثافة الطالبات	عدد					اسم الإمارة أو المحافظة	مسلسل
		المعلمات	الفصول	الطالبات	المدارس	المدن والقرى		
٥,٥	٧,٣	٤	٣	٢٢	١	١	الباحة	١
٥,٥	٧,٣	٤	٣	٢٢	١	١	الاجمالي	

نوع التعليم : أخرى اناث (أهلي)

متوسط الطلاب لكل معلمة	متوسط كثافة الطالبات	عدد					اسم الإمارة أو المحافظة	مسلسل
		المعلمات	الفصول	الطالبات	المدارس	المدن والقرى		
١٧,٥	١٧,٥	١١	١١	١٩٢	٢	١	الباحة	١
٨	١٢	٣	٢	٢٤	١	١	العقيق	٢
١٥,٤	١٦,٦	١٤	١٣	٢١٦	٣	٢	الاجمالي	

الخدمات الصحية (الحكومية)

مستشفيات	عدد							اسم الإمارة أو المحافظة	مسلسل
	المستشفيات في الإطباء في	المستشفيات في الأسرة في	محطات الملاريا	المحاجر الصحية	مكافحة نواقل المرض	الإسعافات	مراكز الرعاية		
١٧٤	٤٦٩	-	-	-	١	١٤	٢	الباحة	١
١١٨	٣٨٠	-	-	-	١	١٢	٣	بلجرشي	٢
١٨	٧٨	-	-	-	-	١٣	١	المنندق	٣
٢٣	٥٨	-	-	-	١	١١	١	المخووة	٤
-	-	-	-	-	-	٧	-	العقيق	٥
٢٠	٥٨	-	-	١	١	١٠	١	قلوة	٦
-	-	-	-	-	٢	١٣	-	القرى	٧
٣٥٣	١٠٤٣	-	-	١	٦	٨٠	٨	الجملة	

الخدمات الصحية (الأهلية)

المستوصفات	عدد			اسم الإمارة أو المحافظة	مسلسل
	الإطباء	الأسرة	المستشفيات		
٨	٢١	١٠٠	١	الباحة	١
٤	-	-	-	بلجرشي	٢
١	-	-	-	المنندق	٣
٢	-	-	-	المخووة	٤
١	-	-	-	العقيق	٥
٢	-	-	-	قلوة	٦
٢	-	-	-	القرى	٧
٢٠	٢١	١٠٠	١	الجملة	

الخدمات الزراعية

عدد المدن والقرى التي بها			اسم الإمارة أو المحافظة	مسلسل
مديرية زراعية	فرع زراعي	بنك زراعي		
١	-	١	الباحة	١
-	٢	-	بلجرشي	٢
-	١	-	المنندق	٣
-	١	-	المخووة	٤
-	١	-	العقيق	٥
-	١	-	قلوة	٦
-	١	-	القرى	٧
١	٧	١	الجملة	

الخدمات الإجتماعية

عدد المدن والقرى التي بها									اسم الإمارة أو المحافظة	مسلسل
مركز تنمية	ضمان إجتماعي	مجمع قروي	محكمة	كتابة عدل	مركز هيئة	مكتب عمل	اوقاف	احوال مدنية		
-	١	-	١	١	٢	١	١	١	الباحة	١
-	١	١	١	١	٢	-	١	١	بلجرشي	٢
١	١	-	٢	١	٢	-	١	١	المنندق	٣
-	١	١	٢	١	٢	-	١	-	المخوافة	٤
-	-	١	١	-	١	-	١	-	العقيق	٥
-	١	-	٢	١	٢	-	١	١	قلوة	٦
-	-	١	٢	-	٢	-	١	-	القرى	٧
١	٥	٤	١١	٥	١٧	١	٧	٤	الجملة	

الخدمات الإدارية

عدد المدن والقرى التي بها										اسم الإمارة أو المحافظة	مسلسل
مندوبية تعليم بنات	إدارة تعليم بنات	إدارة تعليم بنين	خدمة بلدية	بلدية	شرطة	مركز إداري	مرور	جوازات	دفاع مدني		
-	١	١	١٨	١	٢	٤	١	١	٢	الباحة	١
١	-	-	٣٦	١	٤	٥	٢	١	٣	بلجرشي	٢
١	-	-	٨٦	١	٥	٥	١	١	٣	المنندق	٣
٢	-	١	٦٢	-	٦	٩	١	-	٤	المخوافة	٤
-	-	-	٣٤	-	٤	٥	١	-	٢	العقيق	٥
١	-	-	٦٩	١	٦	٦	-	-	٣	قلوة	٦
١	-	-	٩٤	-	٥	٥	-	-	٣	القرى	٧
٦	١	٢	٣٩٩	٤	٣٢	٣٩	٦	٣	٢٠	الجملة	

الخدمات العامة

عدد المدن والقرى التي بها													اسم الإمارة أو المحافظة	مسلسل
مكتبة عامة	وكالة سفر وسياحة	خدمة مصرفية	بث تلفزيوني	تلكس	مكتب برق	خدمة بريد	مكتب بريد	هاتف حكومي وكبيته	هاتف حكومية	هاتف	كهرباء عامه	مياه عامه		
١	١	١	١٩	١	١	١٤	٤	-	-	١٩	١٩	-	الباحة	١
١	١	٤	٤٣	٢	٢	٣٣	٢	-	-	٢٨	٣٩	-	بلجرشي	٢
-	١	٢	١٠٨	١	٣	٨٧	٤	-	١	٧٣	١١٨	٤	المنندق	٣
١	١	١	١٩٥	٢	٢	٩٣	١	-	١	٩	١٩٥	٩	المخوافة	٤
-	١	١	٥٢	١	١	٢٨	٣	-	١	٥	٦٧	١	العقيق	٥
١	١	٢	٢٤٢	٢	٣	٥٦	٣	-	-	٥	٣٩٩	٢٧	قلوة	٦
-	١	١	١٢٨	١	١	١٠٩	٣	-	٢	٦٥	١٣٤	١	القرى	٧
٤	٧	١٢	٧٨٧	١٠	١٣	٤٢٠	٢٠	-	٥	٢٠٤	٩٧١	٤٢	الجملة	

