



المملكة العربية السعودية
وزارة التخطيط
مصلحة الاحصاءات العامة



حصر الخدمات بالمدن والقرى منطقة نجران

الدليل الثاني عشر
١٤٢٣هـ - ٢٠٠٣م







فادم الازمىن الشرفىن
الملىق فهد بن عبد العزيز آل سعود



صاحب السمو الملكي
الأمير عبد الله بن عبدالعزيز آل سعود
ولي العهد ونائب رئيس مجلس الوزراء ورئيس الحرس الوطني



صاحب السمو الملكي
الأمير سلطان بن عبدالعزيز آل سعود
النائب الثاني لرئيس مجلس الوزراء ووزير الدفاع والطيران والمفتش العام

فهرس منطقة نجران

الصفحة	الموضوع	الصفحة	الموضوع
٣٩	مركز الحلاة	١٣	المقدمة
٣٩	مركز مجة	١٤	ايضاحات
٣٩	مركز المندفن	١٥	خارطة المملكة العربية السعودية
٣٩	مركز قلمة سلطان	١٧	خارطة المنطقة الادارية
٤٠	مركز مسليه	١٩	رسم بياني للتعليم العام
٤٠	مركز بهجه	٢١	رسم بياني للتعليم الأهلي
٤١	محافظة حبونا	٢٣	إجمالي عدد السكان والمسكن بمنطقة نجران
٤٣	مركز الحصينية	٢٤	حجم الخدمات بمنطقة نجران
٤٥	مركز المجمع	٢٥	خلاصة عامه عن الخدمات في مدينة نجران
٤٦	مركز سلوه	٢٧	مركز الموفجه
٤٦	مركز الحرشف والجفة	٢٧	مركز الجربة
٤٧	محافظة بدر الجنوب	٢٨	مركز ابو ثامر
٤٨	مركز الخانق	٢٨	مركز رجلا
٥٠	مركز هداة	٢٨	مركز الحضن
٥١	مركز الرحاب	٢٩	مركز العريسة
٥٣	محافظة يدمة	٣٠	مركز ابا السعود
٥٦	مركز أبرق شرقة	٣١	مركز بئر عسكر
٥٦	مركز الوجيد	٣٢	مركز عاكفة
٥٦	مركز سلطانة	٣٢	مركز ابا الرشاش
٥٧	مركز الخالديه	٣٢	مركز الجلده
٥٧	مركز السبيل	٣٣	مركز المراطه
٥٩	محافظة ثار	٣٣	مركز شعب بران
٦١	مركز قطن	٣٥	محافظة شرورة
٦٢	مركز حمى	٣٦	مركز الوديعة
٦٣	مركز الصفاح	٣٦	مركز تمانى
٦٤	مركز ثجر	٣٦	مركز شقة الكناور
٦٥	محافظة خباش	٣٧	مركز حمراء نثيل
٦٦	مركز الخضراء	٣٧	مركز المنخلي
٦٦	مركز هويمل	٣٧	مركز قلمة خجيم
٦٧	مركز النقيحاء	٣٧	مركز الاخاشيم
٦٧	مركز ابو شداد	٣٨	مركز سرداب
٦٧	مركز الخرعاء	٣٨	مركز ام الوهط
٦٩	محافظة الخرخير	٣٨	مركز المعاطيف
٧٠	مركز البديع	٣٨	مركز ام غارب
٧١	قرى الكهرباء بمنطقة نجران	٣٨	مركز ام الملح
٨١	بيانات تجميعية عن الخدمات بمنطقة نجران	٣٨	مركز ام غوير
		٣٩	مركز منادي

مقدمة

يعتبر دليل حصر الخدمات بالمدن والقرى أحد أهم النشرات الإحصائية التي تصدر عن المصلحة وهذا الدليل هو الثاني عشر في سلسلة الأدلة التي تم إصدارها من قبل المصلحة طبقاً للأمر السامي الكريم رقم ٣ و / ١٠٣٦٢ و تاريخ ١١/٣٠/١٤٠١هـ ، ليكون مرجعاً رسمياً موحداً لكافة الوزارات والمصالح والإدارات والمؤسسات الحكومية وبهدف توفير المتطلبات والركائز الأساسية من البيانات للمخططين ورسمي السياسات التنموية ومتخذي القرارات في هذه الجهات .

وقد تم اتخاذ التقسيم الإداري للمملكة (نظام المناطق) الصادر بالأمر الملكي رقم ٩٢/أ و تاريخ ١٤١٢/٨/٢٧هـ (مناطق إدارية - محافظات - مراكز). إطاراً عاماً لتوزيع وتصنيف البيانات داخل الدليل ، وقد خصص لكل منطقة إدارية دليل خاص بها .

وجرى إعداد وتجهيز هذا الدليل ليمثل واقع الخدمات الحكومية وغير الحكومية المتوفرة في كافة المسميات السكانية (مدن وقرى) التابعة لمنطقة نجران للعام المالي ١٤٢١ / ١٤٢٢هـ ومشمثلاً على العديد من البيانات وموزعاً حسب المحافظات والمراكز داخل المنطقة الإدارية وما يرتبط بها من مسميات سكانية .

ويتضمن الدليل بيانات عن كل مسمى سكاني داخل المنطقة الإدارية من حيث بعد هذا المسمى واتجاهه عن الوحدة الإدارية المرتبط بها (محافظه - مركز) ونوع الطريق المؤدي إليه وحصر شاملاً للخدمات التعليمية والصحية بهذا المسمى بالإضافة إلى مايتوفر به من خدمات إدارية واجتماعية وزراعية ، وكذا جدولاً يوضح إجمالي عدد سكان المنطقة الإدارية حسب الجنس والجنسية طبقاً لنتائج البحث الديموجرافي لعام ١٤٢١هـ ، وعدد المحافظات والمراكز المرتبطة بالمنطقة . كما تم تضمين الدليل بيانات عن خدمات التعليم الأهلي والصحة الأهلية والمصارف ووكالات السفر على مستوى المسمى السكاني وإضافة جدولاً يوضح عدد من الخدمات على مستوى المنطقة الإدارية كعدد الفنادق والسدود والصحف والمجلات والمطارات والمنشآت الرياضية والأندية الرياضية والأدبية والجمعيات التعاونية واطوال الطرق والمدن الصناعية بالمنطقة .

وتأمل المصلحة من تقديم هذا الدليل وما يشتمل عليه من بيانات ومعلومات تحقيق الهدف المنشود من إصداره . وفي نفس الوقت يسرها تقبل أي ملاحظات أو مرئيات أو مقترحات حول البيانات الواردة فيه والتي من شأنها المساعدة على إجراء عملية التطوير والتحسين في الإصدارات القادمة بما يضمن وضوح ودقة وشمول البيانات .

والله ولي التوفيق ،،،

مصلحة الاحصاءات العامة

إيضاحات

فيما يلي بعض الإيضاحات لشرح مفهوم البيانات والمعلومات الواردة في الدليل وتوضيح بعض الرموز المستخدمة :

١- البيانات الخاصة بالبعد والاتجاه ونوع الطريق يقصد بها المسافة واتجاه كل مسمى سكاني ونوع الطريق المؤدي إليه عن الوحدة الإدارية التي يرتبط بها هذا المسمى سواء كان مرتبطا بإمارة المنطقة الإدارية مباشرة أو بمحافظة أو مركز .

٢- بيان البعد والاتجاه للمسمى السكاني تقريبي وخاصة للمسميات السكانية التي يكون نوع الطريق المؤدي إليها سهل أو وعر .

٣- بيانات البعد والاتجاه ونوع الطريق لكل إمارات المناطق الإدارية منسوبة إلى العاصمة الرياض .

٤- (٠) هذه العلامة تفيد بأنه لا يوجد معلمين أو معلمات متفرغين للتعليم في هذه المدرسة حيث يتولى عملية التعليم معلمين أو معلمات يعملون أساسا في مدارس أخرى . فعلى سبيل المثال يتولى معلمي أو معلمات المرحلة الابتدائية النهارية عملية التعليم في المدارس الليلية أو مدارس تعليم الكبار .

٥- (ص.م) تعني أن الدراسة في الفترة الصباحية والمسائية .

٦- تمثل الرسوم البيانية التي يتضمنها الدليل بيانات التعليم عن المراحل الثلاث (الابتدائية والمتوسطة والثانوية) للبنين والبنات .

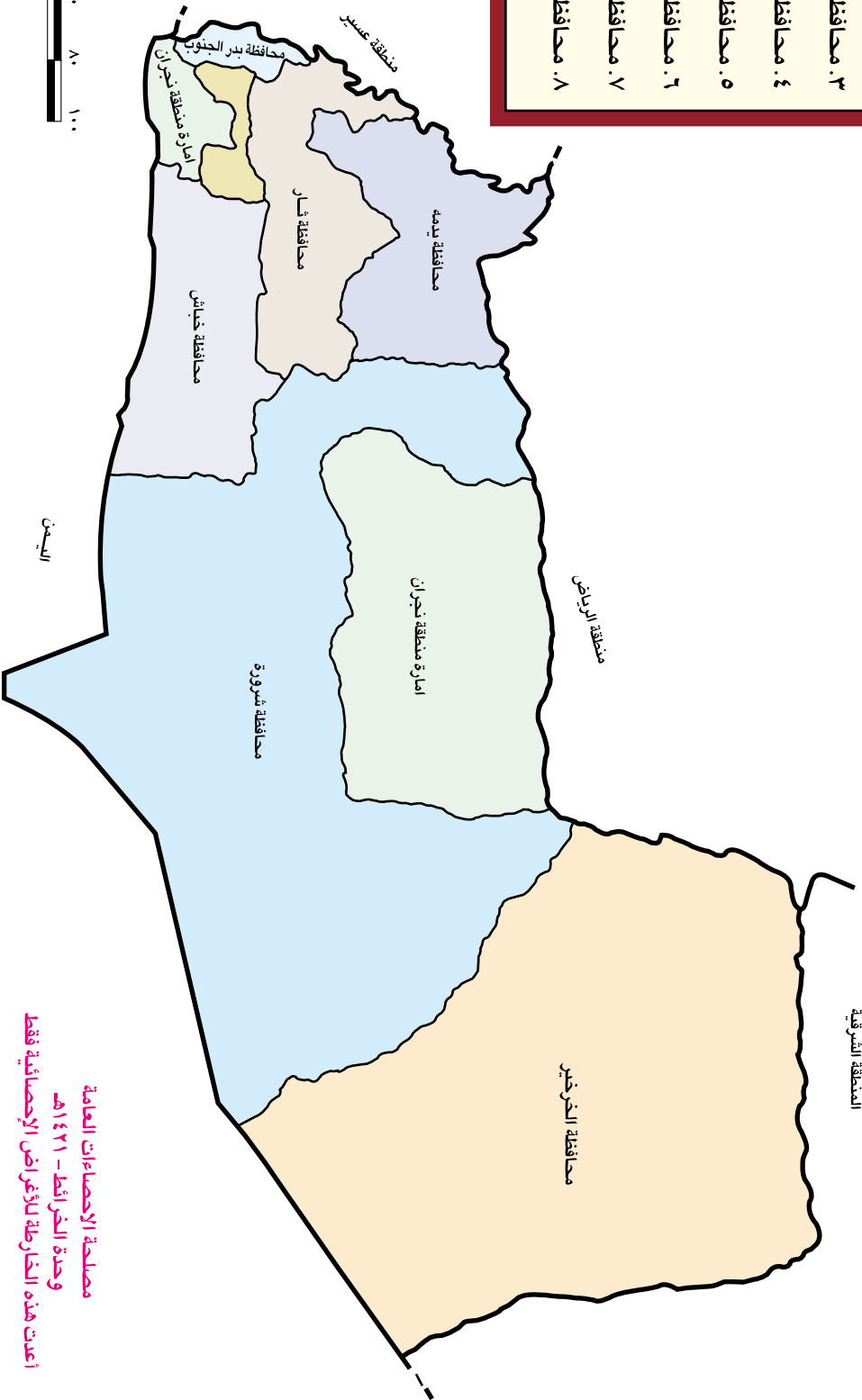
٧- أدرج كافة المسميات السكانية التي لايتوفر بها سوى خدمات (كهرباء ، خدمة بلدية ، خدمة بريد ، بث تلفزيوني) في جداول ملحقة بنهاية الدليل .

٨- خدمات التعليم الحكومي بالنسبة لمراكز المناطق الإدارية والمدن التي يزيد عدد سكانها عن مائة ألف نسمة تشتمل على مدارس الأمن العام ووزارة العمل ووزارة الدفاع والطيران و رئاسة الحرس الوطني بجميع مراحلها .

٩- (-) هذه العلامة في حقل الجنس الخاص بتعليم رياض الأطفال تعني ذكور وإناث.

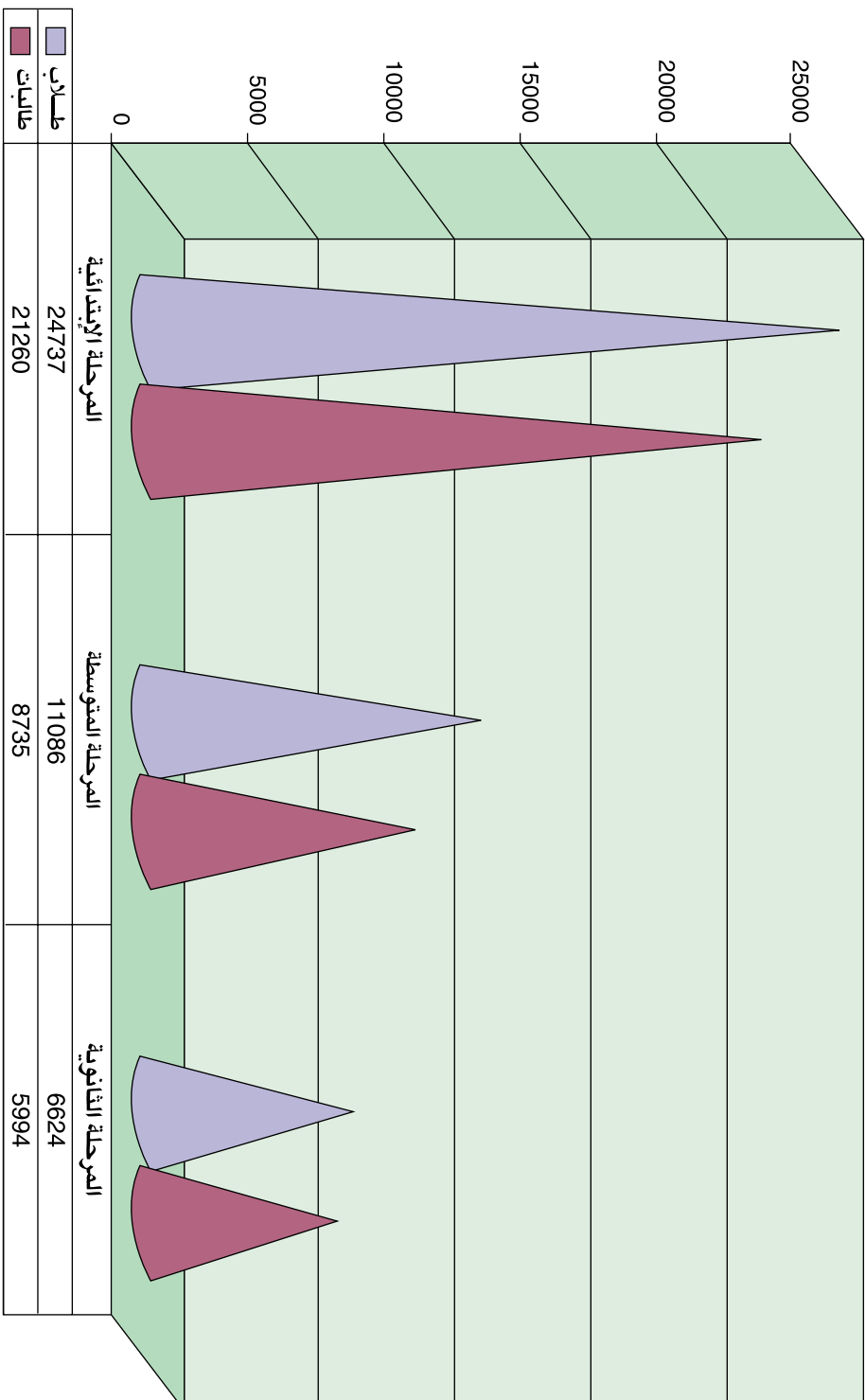
١١. المنطقة الإدارية نجران

١. اماره منطقه نجران
٢. محافظه شبرورة
٣. محافظه حبونا
٤. محافظه بئر الجنوب
٥. محافظه يدمه
٦. محافظه ثار
٧. محافظه خباش
٨. محافظه الخريخير

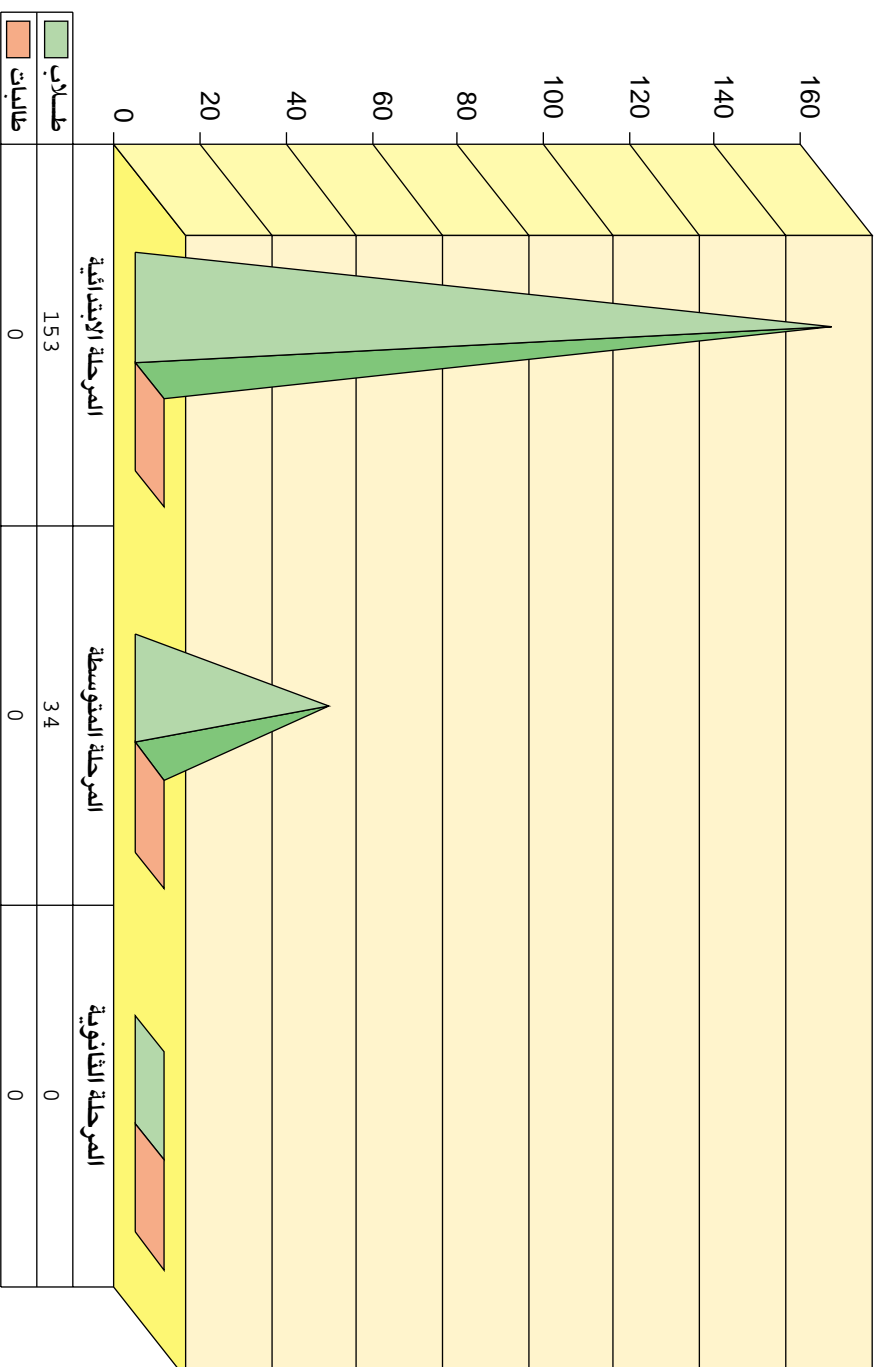


مصاحفة الاحصاءات العامة
وحدة الخرائط - ١٤٣١هـ
أعدت هذه الخارطة للأراض الإحصائية فقط

طلاب وطالبات التعليم بمنطقة نجران حسب المرحلة التعليمية



طلاب وطالبات التعلیم الأولی بمنطقة نجران حسب المرحلة التعلیمیة



منطقة نجران

إجمالي عدد السكان حسب الجنس والجنسية عام ١٤٢١هـ بمنطقة نجران

الجملة			غير سعوديين			سعوديون		
جملة	إناث	ذكور	جملة	إناث	ذكور	جملة	إناث	ذكور
٣٨٥٥٨٨	١٧٥٣٣٥	٢١٠٢٥٣	٦١٣١٩	١٢٨٤١	٤٨٤٧٨	٣٢٤٢٦٩	١٦٢٤٩٤	١٦١٧٧٥

إجمالي عدد المساكن المشغولة بأسر عام ١٤٢١هـ
وعدد المحافظات والمراكز بمنطقة نجران

عدد المراكز	عدد المحافظات	عدد المساكن
٥٥	٧	٦٣٠٣٤

الخدمات المتوفرة على مستوى المنطقة الإدارية

عدد المصانع	المدن الصناعية	الفنادق	الطرق الرئيسية المعبدة	المطارات	الجمعيات التعاونية	السدود
٨	-	١٢	١٦١٣	٢	٩	١

الأندية الأدبية	بيوت الشباب	الأندية الرياضية	المدن الرياضية	الاستادات الرياضية	المجلات والصحف
-	١	٣	-	-	-

حججهم الخدمه سات بهنطقة نجران

الخدمات العامة	الخدمات الإدارية	الخدمات الاجتماعية	الخدمات الزراعية *	الخدمات الصحية *	تعليم الإناث *	تعليم الذكور *	الإمارة أو المحافظة
مكتبة عامة							
وكالة سفر							
خدمة مصرفية							
بث تلفزيوني							
تلكس							
مكتب برق							
خدمة بريد							
مكتب بريد							
هاتف							
كهرباء عامة							
مياه عامة							
مندوبية تعليم بنات							
إدارة تعليم بنات							
إدارة تعليم بنين							
خدمة بلدية							
بلدية							
شرطة							
مركز إداري							
مرور							
جوازات							
دفاع مدني							
مركز تنمية							
ضمان اجتماعي							
مجمع قروي							
محكمة							
كتابة عدل							
مركز هيئة							
مكتب عمل							
أوقاف							
أحوال مدنية							
بنك زراعي							
فرع زراعي							
مديرية زراعية							
الإسعافات							
مراكز الرعاية/المستوصفات							
المستشفيات							
ثانوي							
متوسط							
ابتدائي							
ثانوي							
متوسط							
ابتدائي							
نجران							
بشيرة							
جبونفا							
بدر الجنوب							
يمنية							
ثار							
خباش							
الخريفير							

* خدمات التعليم والصحة تشمل القطاعين الحكومي والاهلي.

خلاصة عامة عن الخدمات في مدينة نجران

البعد عن العاصمة ٩٧٩ كم - الاتجاه جنوب غرب - نوع الطريق إسفلت

خدمات التعليم الحكومي

إناث				نوع التعليم	ذكور			
عدد					عدد			
المعلمات	الطالبات	الفصول	المدارس		المعلمين	الطلاب	الفصول	المدارس
٤٨	٤٥٧	٢٧	٥	رياض أطفال	-	-	-	-
٨٢٧	١٠٨٩٨	٥٣٧	٤٦	ابتدائي	٨٠٢	١١٥١٥	٥٠٢	٤٧
٢٨٣	٤٢٢٣	١٥٩	١٩	متوسط	٤٠٩	٥٢٥٠	١٩٤	٢٤
١٨٠	٢٩٢٥	١٠٥	١٠	ثانوي	٢٤٩	٣١٩٠	١١٠	١١
٢٨	٣٥٣	١٧	٢	ابتدائي تحفيظ قرآن	١٧	٢٥٠	١٠	١
١٠	٩٩	٣	١	متوسط تحفيظ قرآن	١٣	١٩٩	٩	٢
٤	٧٢	٣	١	ثانوي تحفيظ قرآن	٨	٥١	٣	١
١٠٢	٥٤٧	١٠٥	٣٠	تعليم كبار /كبيرات	٠	٣٢٧	٢٩	١٠
-	-	-	-	متوسط ليلي	٠	٢٠٩	٧	٣
-	-	-	-	ثانوي ليلي	٠	٢٢٧	٧	٣
٠	٢٤	٣	٢	تعليم كبيرات متوسط	-	-	-	-
-	-	-	-	معهد علمي متوسط	٢٥	٢١٥	٨	١
-	-	-	-	معهد علمي ثانوي	٠	١٧٥	٧	١
-	-	-	-	الثانوية التجارية (ص.م)	٢٥	٣٠١	١٤	١
٩	٥٥	٢	١	المعهد الصحي	-	-	-	-
-	-	-	-	مركز التدريب المهني (ص.م)	٤٢	٤٧٢	١٧	١
١	٧٠	٥	١	مركز التفصيل والخياطة	-	-	-	-
١٨	٦٢	٦	١	المعهد الثانوي المهني	-	-	-	-
-	-	-	-	معهد التربية الفكرية	١٣	٦٣	٧	١
-	-	-	-	معهد الأمل للصم	٢١	٦٤	١٠	١
٣٥	١٢٨٠	٣٤	١	كلية متوسطة	-	-	-	-

خدمات التعليم الأهلي

إناث				نوع التعليم	ذكور			
عدد					عدد			
المعلمات	الطالبات	الفصول	المدارس		المعلمين	الطلاب	الفصول	المدارس
-	-	-	-	ابتدائي	٢١	١٥٣	١٠	١
-	-	-	-	متوسط	٠	٣٤	٢	١
-	-	-	-	ثانوي ليلي	٠	٨٠	٣	١

خدمات الصحة

عدد					القطاع
مراكز الإسعاف	المراكز والمستوصفات	الأطباء	الأسرة	المستشفيات	
١	١٨	٢٢٠	٥٤٠	٤	حكومي
-	١١	١٧	٥٠	١	أهلي

خدمات عامة

مكتملة الخدمات

مركز الموفجه

الموفجه

البعد عن الامارة ٣٠ كم - الاتجاه غرب - نوع الطريق اسفلت

خدمات التعليم

معلمين	عدد		الجنس		نوع التعليم	اسم المدرسة	مسلسل
	الطلبة	الفصول	ذكور	اناث			
١٠	١٢٨	٦	ذكور		ابتدائي	المأمون	١
١٥	١٥٢	٦	ذكور		متوسط	المأمون	٢
١٠	٢٩	٦	اناث		ابتدائي	الحزوير	٣
٩	٤٩	٦	اناث		ابتدائي	الموفجه	٤
١٣	٢١٦	٩	اناث		متوسط	الموفجه	٥

خدمات الصحة

عدد الاسرة	الاسم	الوحدات الصحية
-	الموفجه	مركز رعاية صحية أولية

خدمات عامة

مركز اداري - شرطة - كهرباء عامه - مكتب بريد - خدمة بلديه - هاتف - بث تلفزيوني

مركز الجريه

الجرجور - آل همام

البعد عن الامارة ١٤ كم - الاتجاه جنوب - نوع الطريق اسفلت

خدمات التعليم

معلمين	عدد		الجنس		نوع التعليم	اسم المدرسة	مسلسل
	الطلبة	الفصول	ذكور	اناث			
١٩	٣١٤	١٢	ذكور		ابتدائي	طارق بن زياد	١
٢٧	٤٤٢	١٤	ذكور		متوسط	حطين	٢
٢٩	٤٦٢	١٢	ذكور		ثانوي	القابل	٣
٦	٢٧	٢	-		رياض اطفال	الجريه الاولى	٤
٢٧	٣١٠	١٧	اناث		ابتدائي	الجريه	٥
١٨	١٤١	١٠	اناث		ابتدائي	غرب الجريه	٦
٤	٣٨	٣	اناث		ابتدائي تحفيظ قرآن	الجريه	٧
١٥	٢٤٥	٩	اناث		متوسط	الجريه	٨
١٩	٢٤٠	٩	اناث		ثانوي	الجريه	٩
١	٢	١	اناث		تعليم كبيرات	الجريه	١٠
١	٣	١	اناث		تعليم كبيرات	غرب الجريه	١١

خدمات الصحة

عدد الاسرة	الاسم	الوحدات الصحية
-	الجريه	مركز رعاية صحية أولية

خدمات عامة

مركز اداري - مركز هيئه - شرطة - كهرباء عامه - خدمة بلديه - خدمة بريد - هاتف - بث تلفزيوني - مندوبية تعليم بنات
--

مركز ابو ثامر

القصوم

البعد عن الامارة ١٥ كم - الاتجاه جنوب - نوع الطريق اسفلت
أقرب مدينة أو قرية بها صحة مدينة نجران البعد ١٥ كم

خدمات التعليم

معلمين	عدد		الجنس		نوع التعليم	اسم المدرسة	مستسلسل
	الطلبة	الفصول	ذكور	اناث			
١٩	٢٩٨	١٢	ذكور		ابتدائي	الاخود	١
٠	١٧	٢	ذكور		تعليم كبار	الاخود	٢
٤	٢٣	٢	اناث		ابتدائي	القصوم	٣

خدمات عامة

مركز اداري - دفاع مدني - خدمات مصرفية - كهرباء عامه - خدمة بلدية - خدمة بريد - هاتف - بث تلفزيوني

مركز رجلا

رجلا الشماليه

البعد عن الامارة ١٨ كم - الاتجاه جنوب - نوع الطريق اسفلت

خدمات التعليم

معلمين	عدد		الجنس		نوع التعليم	اسم المدرسة	مستسلسل
	الطلبة	الفصول	ذكور	اناث			
١٩	٣٠٠	١٢	ذكور		ابتدائي	رجلاء	١
٩	٧٨	٦	ذكور		ابتدائي	حي الفواز	٢
١٥	١٤٢	٧	ذكور		متوسط	مسلمه بن عبد الملك	٣
١٩	٢٠٦	٧	ذكور		ثانوي	رجلاء (الغزالي)	٤
١١	٧٨	٦	اناث		ابتدائي	فواز	٥
٣٠	٣٠٤	٢٢	اناث		ابتدائي	رجلاء	٦
١٦	٢٧٧	٨	اناث		متوسط	رجلاء	٧
١٣	٢٠٨	٩	اناث		ثانوي	رجلاء	٨
٤	١٢	٣	اناث		تعليم كبيرات	رجلاء	٩

خدمات الصحة

عدد الاسرة	الاسم	الوحدات الصحية
-	رجلاء	مركز رعاية صحية أولية

خدمات عامة

مركز اداري - شرطة - كهرباء عامه - مكتب بريد - خدمة بلدية - هاتف - بث تلفزيوني

مركز الحضن

الحضن

البعد عن الامارة ١٩ كم - الاتجاه جنوب غرب - نوع الطريق اسفلت

خدمات التعليم

معلمين	عدد		الجنس		نوع التعليم	اسم المدرسة	مستسلسل
	الطلبة	الفصول	ذكور	اناث			
٢٠	٣٥١	١٣	ذكور		ابتدائي	علي بن ابي طالب	١
١٧	١٥٩	٧	ذكور		متوسط	الخنوق	٢

تابع خدمات التعليم

معلمين	عدد		الجنس	نوع التعليم	اسم المدرسة	مسلسل
	معلمات	الطلبة				
٢٧	٣٤٣	١٨	ذكور	ابتدائي متوسط ثانوي تعليم كبيرات	الحضن	٣
١٦	١٦٠	٨	اناث			
٢٦	٤٨٦	١٥	اناث			
٤	١٢	٤	اناث			

خدمات الصحة

عدد الاسرة	الاسم	الوحدات الصحية
-	الحضن	مركز رعاية صحية أولية

خدمات عامة

مركز اداري - دفاع مدني - كهرباء عامه - مكتب بريد - خدمة بلدية - هاتف - بث تلفزيوني
--

مركز العريسه

العريسه

البعد عن الامارة ١٠ كم - الاتجاه شرق - نوع الطريق اسفلت

خدمات التعليم

معلمين	عدد		الجنس	نوع التعليم	اسم المدرسة	مسلسل
	معلمات	الطلبة				
١٩	٢٧٨	١٢	ذكور	ابتدائي	العريسه	١
١١	٩٠	٦	ذكور	ابتدائي تحفيظ قرآن	الامام عاصم للتحفيظ	٢
٢٨	٣٤٩	١٣	ذكور	متوسط	عبد الله بن رواحه	٣
٢٠	٢١٣	٨	ذكور	ثانوي	العرباض بن ساريه	٤
٢٩	٤١٨	٢١	اناث	ابتدائي	الرابعة والثلاثون	٥
٢٠	٣٥٤	١٣	اناث	متوسط	السابعه عشر	٦
١٨	٣٩٦	١٢	اناث	ثانوي	الحادي عشر	٧

خدمات الصحة

عدد الاسرة	الاسم	الوحدات الصحية
-	العريسه	مركز رعاية صحية أولية
-	مستوصف العطفين الطبي	مستوصف أهلي

خدمات عامة

مركز اداري - دفاع مدني - مركز هيئه - شرطة - خدمات مصرفيه - كهرباء عامه - مكتب بريد - خدمة بلدية - هاتف - بث تلفزيوني - وكالة سفر
--

معمر ريمان

البعد عن المركز ١٦ كم - الاتجاه جنوب شرق - نوع الطريق اسفلت ١٤ كم - سهل ٢ كم

خدمات التعليم

معلمين	عدد		الجنس	نوع التعليم	اسم المدرسة	مسلسل
	معلمات	الطلبة				
١٥	١٨٨	٩	ذكور	ابتدائي	ريمان	١
١٦	٢٥٨	١٢	اناث	ابتدائي	ريمان	٢

تابع خدمات التعليم

مستسل	اسم المدرسة	نوع التعليم	الجنس		
			ذكور	اناث	عدد
معلمين	الطلبة	الفصول	معلومات		
٣	ريمان	تعليم كبيرات	ذكور	اناث	٣
					٢٠
					٣

خدمات الصحة

الوحدات الصحية	الاسم	عدد الاسرة
مركز رعاية صحية أولية	وادي ريمان	-

خدمات عامة

كهرباء عامه - خدمة بلدية - خدمة بريد - بث تلفزيوني
--

الرويكة

البعد عن المركز ١٢ كم - الاتجاه جنوب شرق - نوع الطريق اسفلت
أقرب مدينة أو قرية بها صحة مدينة نجران البعد ٤ كم

خدمات التعليم

مستسل	اسم المدرسة	نوع التعليم	الجنس		
			ذكور	اناث	عدد
معلمين	الطلبة	الفصول	معلومات		
١	الرويكة	ابتدائي	ذكور		١٢
					٣١١
٢	عبد العزيز بن باز	متوسط	ذكور		٦
					١٧٥
٣	عبد العزيز بن باز	متوسط ليلي	ذكور		٣
					١٠٨
٤	عبد العزيز بن باز	ثانوي	ذكور		٤
					١٢٥
٥	الرويكة	تعليم كبار	ذكور		٣
					٢٨
٦	الرويكة	ابتدائي	اناث		٦
					١٢٧
٧	الرويكة	تعليم كبيرات	اناث		٤
					٧

خدمات عامة

كهرباء عامه - خدمة بلدية - خدمة بريد - بث تلفزيوني
--

مركز ابا السعود

ابا السعود

البعد عن الامارة ٢٠ كم - الاتجاه غرب - نوع الطريق اسفلت

خدمات التعليم

مستسل	اسم المدرسة	نوع التعليم	الجنس		
			ذكور	اناث	عدد
معلمين	الطلبة	الفصول	معلومات		
١	الفيصلية (الملك فيصل)	ابتدائي	ذكور		٦
					١٥٢
٢	ابي بكر الصديق	ابتدائي	ذكور		٨
					١٧١
٣	الملك عبد العزيز	ابتدائي	ذكور		٨
					١٩٠
٤	الملك سعود	ابتدائي	ذكور		١٣
					٣٢٦
٥	ابي بن كعب	ابتدائي تحفيظ قرآن	ذكور		٧
					١٨٢
٦	الزبير بن العوام	متوسط	ذكور		١٠
					٢٥٣
٧	الملك فيصل	متوسط	ذكور		٩
					٢٧٠
٨	ابن خلدون	ثانوي	ذكور		١٧
					٥٨٠
٩	ابو بكر الصديق	تعليم كبار	ذكور		٢
					١٤
١٠	الاولى	ابتدائي	اناث		١٧
					٤٩٢

تابع خدمات التعليم

معلمين	عدد		الجنس		نوع التعليم	اسم المدرسة	مسلسل
	الطلبة	الفصول	ذكور	اناث			
١٧	١٢٩	١١	اناث	اناث	ابتدائي	الثالثة	١١
٢٤	٢٩٧	١٣	اناث	اناث	ابتدائي	الثالثة عشر	١٢
١٨	١٥٢	١٢	اناث	اناث	ابتدائي	العشرون	١٣
٣٠	٤٦٩	٢٠	اناث	اناث	متوسط	الثانية	١٤
١٢	٢٦٥	٩	اناث	اناث	متوسط	الثامنة	١٥
١٩	٤٠١	١٣	اناث	اناث	ثانوي	الثانية	١٦
٣	٨	٣	اناث	اناث	تعليم كبيرات	الاولى	١٧
٣	١٣	٤	اناث	اناث	تعليم كبيرات	الثالثة	١٨
٣	١٠	٣	اناث	اناث	تعليم كبيرات	الثالثة عشر	١٩
٣	١٠	٣	اناث	اناث	تعليم كبيرات	العشرون	٢٠

خدمات الصحة

عدد الأطباء	عدد الاسرة	الاسم	الوحدات الصحية
٥٧	١٥٥	نجران العام	مستشفى
-	-	البلد	مركز رعاية صحية أولية
-	-	ابا السعود	مركز رعاية صحية أولية
-	-	نجران الاهلي	مستوصف أهلي

خدمات عامة

مركز اداري - دفاع مدني - مركز هيئه - فرع أوقاف - شرطة - خدمات مصرفيه - كهرباء عامه - مكتب بريد - خدمة بلدية - مكتب برق - هاتف - بث تلفزيوني - وكالة سفر

مركز بئر عسكر

الأقور

البعد عن الامارة ٣٥ كم - الاتجاه شمال - نوع الطريق اسفلت
أقرب مدينة أو قرية بها تعليم مدينة نجران البعد ٣٥ كم - أقرب مدينة أو قرية بها صحة مدينة نجران البعد ٣٥ كم

خدمات عامة

مركز اداري - شرطة - كهرباء عامه - خدمة بريد - هاتف - بث تلفزيوني
--

بئر عسكر

البعد عن المركز ٣ كم - الاتجاه غرب - نوع الطريق اسفلت

خدمات التعليم

معلمين	عدد		الجنس		نوع التعليم	اسم المدرسة	مسلسل
	الطلبة	الفصول	ذكور	اناث			
٩	٩٧	٦	ذكور	ذكور	ابتدائي	بئر عسكر	١
١٢	١٨٠	٨	ذكور	ذكور	ابتدائي	الشرى	٢
٩	١٣٨	٦	ذكور	ذكور	متوسط	بئر عسكر (خباب بن الارت)	٣
١٠	٦٧	٣	ذكور	ذكور	ثانوي	خباب بن الارت	٤
١٥	٢٠٢	١٠	اناث	اناث	ابتدائي	بئر عسكر	٥
٨	٤٣	٣	اناث	اناث	متوسط	بئر عسكر	٦
٤	١٧	٤	اناث	اناث	تعليم كبيرات	بئر عسكر	٧

خدمات الصحة

عدد الاسرة	الاسم	الوحدات الصحية
-	بئر عسكر	مركز رعاية صحية أولية

خدمات عامة

كهرباء عامه - خدمة بلدية - خدمة بريد - بث تلفزيوني
--

مركز عاكفه

عاكفه (المعاین)

البعد عن الامارة ٨٥ كم - الاتجاه شمال غرب - نوع الطريق اسفلت
أقرب مدينة أو قرية بها تعليم بئر عسكر البعد ٥٠ كم - أقرب مدينة أو قرية بها صحة بئر عسكر البعد ٥٠ كم

خدمات عامة

مركز اداري - كهرباء عامه - خدمة بريد - بث تلفزيوني
--

مركز ابا الرشاش

ابا الرشاش

البعد عن الامارة ٢٨ كم - الاتجاه شمال - نوع الطريق اسفلت ٢٠ كم - وع ٨ كم

خدمات التعليم

مستل	اسم المدرسة	نوع التعليم	الجنس		عدد	
			ذكور	اناث	معلمين	الطلبة
١	الشيخ حسن آل الشيخ	ابتدائي	ذكور	اناث	٣	٢٦
						٥

خدمات الصحة

عدد الاسرة	الاسم	الوحدات الصحية
-	ابا الرشاش	مركز رعاية صحية أولية

خدمات عامة

مركز اداري - خدمات مصرفيه - كهرباء عامه - خدمة بلدية - خدمة بريد - بث تلفزيوني
--

مركز الجلده

الجلده

البعد عن الامارة ٥١٠ كم - الاتجاه شرق - نوع الطريق اسفلت ٤٣٠ كم - سهل ٨٠ كم
أقرب مدينة أو قرية بها تعليم المنخلي البعد ٢٠٠ كم - أقرب مدينة أو قرية بها صحة تمانني البعد ٢٥٠ كم

خدمات عامة

مركز اداري

مركز المراطه

المراطه

البعد عن الامارة ٢٣ كم - الاتجاه غرب - نوع الطريق اسفلت

خدمات التعليم

معلمين معلمات	عدد		الجنس		نوع التعليم	اسم المدرسة	مستل
	الطلبة	الفصول	ذكور	اناث			
١١	١٥٥	٦	ذكور		ابتدائي	القادسيه	١
١١	١٣٠	٦	ذكور		متوسط	القادسيه	٢
١٣	١٣٥	٩	اناث		ابتدائي	الثلاثون	٣

خدمات الصحة

عدد الاسرة	الاسم	الوحدات الصحية
-	المراطه	مركز رعاية صحية أولية

خدمات عامة

مركز اداري - كهرباء عامه - خدمة بلديه - خدمة بريد - هاتف - بث تلفزيوني
--

مركز شعب بران

المعينه

البعد عن الامارة ٢٦ كم - الاتجاه غرب - نوع الطريق اسفلت

أقرب مدينة أو قرية بها تعليم مدينة نجران البعد ٢٦ كم - أقرب مدينة أو قرية بها صحة مدينة نجران البعد ٢٦ كم

خدمات عامة

مركز اداري - كهرباء عامه - خدمة بلدية - هاتف - بث تلفزيوني
--

خلاصة عامة عن الخدمات في مركز المحافظة (شرورة)

البعد عن الإمارة ٣٤٠ كم - الاتجاه جنوب شرق - نوع الطريق إسفلت

خدمات التعليم الحكومي

إناث				نوع التعليم	ذكور			
عدد					عدد			
المعلمين	الطلاب	الفصول	المدارس		المعلمين	الطلاب	الفصول	المدارس
٢٥	٣٣٧	١٨	٣	رياض أطفال	-	-	-	-
١٩٥	٢٣٢٥	١٢٤	٩	ابتدائي	٢١٢	٣٣٨٠	١٤٧	١٣
٤٢	٨٦٥	٢٧	٣	متوسط	٧٤	١١٦٢	٤٠	٥
٣٠	٥١٠	١٧	٢	ثانوي	٣٧	٥٢٧	١٩	٢
٦٨	١٠٠٧	٣٩	٢	ابتدائي تحفيظ قرآن	١٦	٢٢٣	٩	١
١٧	٢٩٣	٩	١	متوسط تحفيظ قرآن	٣	٦٤	٣	١
٦	١٧٥	٦	١	ثانوي تحفيظ قرآن	-	-	-	-
٢٦	٢٥٢	٣٢	٨	تعليم كبار / كبيرات	٠	١٣٥	٦	٢
-	-	-	-	متوسط ليلي	٠	١٥١	٣	١
-	-	-	-	ثانوي ليلي	٠	١٢٦	٣	١
-	-	-	-	معهد علمي متوسط	١٣	١٢٦	٥	١
-	-	-	-	معهد علمي ثانوي	٠	٩٠	٣	١

خدمات الصحة

عدد					القطاع
مراكز الاسعاف	المراكز والمستوصفات	الأطباء	الاسرة	المستشفيات	
-	٤	٤٢	٧٥	١	حكومي
-	١	-	-	-	اهلي

خدمات عامة

مركز إداري - جوازات - دفاع مدني - وكالة سفر - مركز تنمية - ضمان اجماعي - محكمة - مكتبة عامة - كتابة عدل - مركز هيئة - فرع أوقاف - أحوال مدنية - شرطة - مرور - بلدية - كهرباء عامة - مكتب بريد - مكتب برق - هاتف - بث تلفزيوني - تليكس - مندوبية تعليم بنات - خدمات مصرفية

مركز الوديعه

الوديعه

البعد عن المحافظة ٥٠ كم - الاتجاه جنوب - نوع الطريق اسفلت

خدمات التعليم

معلمين	عدد		الجنس		نوع التعليم	اسم المدرسة	مستل
	معلمات	الطلبة	الفصول	ذكور			
٢٦	٥٢٤	٢٠	ذكور		ابتدائي	الوديعه	١
٨	١٣٠	٥	ذكور		متوسط	الوديعه (عكاشه ابن محصن)	٢
٠	٥٢	٣	ذكور		متوسط ليلي	الوديعه	٣
٩	٣٣	٣	ذكور		ثانوي	الوديعه (عكاشه ابن محصن)	٤
٠	١٠٦	٣	ذكور		ثانوي ليلي	الوديعه	٥
٠	٣٦	٣	ذكور		تعليم كبار	الوديعه	٦
١٦	٣٣٣	١١	اناث		ابتدائي	الوديعه	٧
٤	١٠٥	٤	اناث		متوسط	الوديعه	٨
٣	٥١	٤	اناث		تعليم كبيرات	الوديعه	٩

خدمات الصحة

عدد الاسرة	الاسم	الوحدات الصحية
-	الوديعه	مركز رعاية صحية أولية

خدمات عامة

مركز اداري - شرطة - خدمات مصرفيه - كهرباء عامه - مكتب بريد - خدمة بلديه - هاتف دوائر حكومية - بث تلفزيوني

مركز تمانى

تماني

البعد عن المحافظة ١٣٠ كم - الاتجاه شمال غرب - نوع الطريق اسفلت ١٢٩ كم - سهل ١ كم

خدمات التعليم

معلمين	عدد		الجنس		نوع التعليم	اسم المدرسة	مستل
	معلمات	الطلبة	الفصول	ذكور			
٤	٤١	٤	ذكور		ابتدائي	تماني	١
٧	١٢	٣	ذكور		متوسط	تماني	٢
٢	٣	٢	ذكور		ثانوي	تماني	٣
٠	٢٨	٢	ذكور		تعليم كبار	تماني	٤

خدمات الصحة

عدد الاسرة	الاسم	الوحدات الصحية
-	تماني	مركز رعاية صحية أولية

خدمات عامة

مركز اداري - خدمة بريد

مركز شقة الكناور

شقة الكناور

البعد عن المحافظة ١٠٠ كم - الاتجاه غرب - نوع الطريق اسفلت

أقرب مدينة أو قرية بها تعليم تمانى البعد ٥٠ كم - أقرب مدينة أو قرية بها صحة تمانى البعد ٥٠ كم

خدمات عامة

مركز اداري - خدمة بريد - هاتف دوائر حكومي

مركز حمراء نثيل

حمراء نثيل

البعد عن المحافظة ٣٠٠ كم - الاتجاه شمال غرب - نوع الطريق اسفلت ١٣٠ كم - وعمر ١٧٠ كم
أقرب مدينة أو قرية بها تعليم ثماني البعد ١٥٠ كم- أقرب مدينة أو قرية بها صحة ثماني البعد ١٥٠ كم

خدمات عامة

مركز اداري - خدمة بريد

مركز المنخلي

المنخلي

البعد عن المحافظة ١٨٠ كم - الاتجاه شمال - نوع الطريق اسفلت
أقرب مدينة أو قرية بها صحة ثماني البعد ٥٥ كم

خدمات التعليم

مستسل	اسم المدرسة	نوع التعليم	الجنس		عدد		
			ذكور	اناث	الفصول	الطلبة	معلمين
١	المنخلي	ابتدائي	ذكور		٥	٢٢	٤
٢	المنخلي	تعليم كبار	ذكور		٢	٢٢	٠

خدمات عامة

مركز اداري - خدمة بريد - هاتف دوائر حكومية
--

مركز قلعة خجيم

قلعة خجيم

البعد عن المحافظة ٢٥٠ كم - الاتجاه شمال غرب - نوع الطريق اسفلت ١٣٠ كم - وعمر ١٢٠ كم
أقرب مدينة أو قرية بها تعليم ثماني البعد ١٢٠ كم - أقرب مدينة أو قرية بها صحة ثماني البعد ١٢٠ كم

خدمات عامة

مركز اداري - خدمة بريد

مركز الاخاشيم

الاخاشيم

البعد عن المحافظة ٨٥ كم - الاتجاه شرق - نوع الطريق وعمر
أقرب مدينة أو قرية بها صحة شروره البعد ٨٥ كم

خدمات التعليم

مستسل	اسم المدرسة	نوع التعليم	الجنس		عدد		
			ذكور	اناث	الفصول	الطلبة	معلمين
١	الاخاشيم	ابتدائي	ذكور		٥	٧٠	٧
٢	الاخاشيم	متوسط	ذكور		٣	٢٣	٠
٣	الاخاشيم	تعليم كبار	ذكور		٣	٢١	٠

خدمات عامة

مركز اداري - خدمة بريد

مركز سرداب

سرداب

البعد عن المحافظة ٣٠٠ كم - الاتجاه شرق - نوع الطريق اسفلت
أقرب مدينة أو قرية بها تعليم الأخشيم البعد ٢٣٠ كم - أقرب مدينة أو قرية بها صحة شبروة البعد ٣٠٠ كم

خدمات عامة

مركز اداري - خدمة بريد

مركز ام الوهط

ام الوهط

البعد عن المحافظة ٢١٠ كم - الاتجاه شمال غرب - نوع الطريق اسفلت
أقرب مدينة أو قرية بها تعليم المنخلي البعد ٣٥ كم - أقرب مدينة أو قرية بها صحة تمانى البعد ١٠٠ كم

خدمات عامة

مركز اداري - خدمة بريد

مركز المعاطيف

المعاطيف

البعد عن المحافظة ١٥٠ كم - الاتجاه شرق - نوع الطريق وعر
أقرب مدينة أو قرية بها تعليم شبروة البعد ١٥٠ كم - أقرب مدينة أو قرية بها صحة شبروة البعد ١٥٠ كم

خدمات عامة

مركز اداري - خدمة بريد

مركز ام غارب

ام غارب

البعد عن المحافظة ٢٠٠ كم - الاتجاه شرق - نوع الطريق وعر
أقرب مدينة أو قرية بها تعليم شبروة البعد ٢٠٠ كم - أقرب مدينة أو قرية بها صحة شبروة البعد ٢٠٠ كم

خدمات عامة

مركز اداري - خدمة بريد

مركز ام الملح

ام الملح

البعد عن المحافظة ٤٠٠ كم - الاتجاه شرق - نوع الطريق وعر
أقرب مدينة أو قرية بها تعليم شبروة البعد ٤٠٠ كم - أقرب مدينة أو قرية بها صحة شبروة البعد ٤٠٠ كم

خدمات عامة

مركز اداري - خدمة بريد

مركز ام غوير

ام غوير

البعد عن المحافظة ٣٥٠ كم - الاتجاه شمال - نوع الطريق وعر
أقرب مدينة أو قرية بها تعليم شبروة البعد ٣٥٠ كم - أقرب مدينة أو قرية بها صحة شبروة البعد ٣٥٠ كم

خدمات عامة

مركز اداري

مركز منادي

منادي

البعد عن المحافظة ٤٠٠ كم - الاتجاه شمال - نوع الطريق وعر
أقرب مدينة أو قرية بها تعليم السليل البعد ٣٠٠ كم - أقرب مدينة أو قرية بها صحة السليل البعد ٣٠٠ كم

خدمات عامة

مركز اداري

مركز الحلاه

مركز الحلاه (النبوت) سلاح الحدود

البعد عن المحافظة ١٠٠ كم - الاتجاه جنوب غرب - نوع الطريق وعر
أقرب مدينة أو قرية بها تعليم شروره البعد ١٠٠ كم - أقرب مدينة أو قرية بها صحة شروره البعد ١٠٠ كم

خدمات عامة

مركز اداري - خدمة بريد

مركز مجه

مجه

البعد عن المحافظة ٣٠٠ كم - الاتجاه شمال شرق - نوع الطريق وعر
أقرب مدينة أو قرية بها تعليم شروره البعد ٣٠٠ كم - أقرب مدينة أو قرية بها صحة شروره البعد ٣٠٠ كم

خدمات عامة

مركز اداري

مركز المندفن

المندفن

البعد عن المحافظة ٢٧٤ كم - الاتجاه شمال غرب - نوع الطريق اسفلت
أقرب مدينة أو قرية بها صحة سلطانه البعد ٤٣ كم

خدمات التعليم

معلمين	عدد		الجنس		نوع التعليم	اسم المدرسة	مسلسل
	الطلبة	الفصول	ذكور	اناث			
٤	٩	٣	ذكور		ابتدائي	المندفن	١
٠	٤	١	ذكور		تعليم كبار	المندفن	٢

خدمات عامة

مركز اداري - خدمة بريد

مركز قلمة سلطان

قلمة سلطان

البعد عن المحافظة ٣٠ كم - الاتجاه شمال - نوع الطريق وعر
أقرب مدينة أو قرية بها تعليم شروره البعد ٣٠ كم - أقرب مدينة أو قرية بها صحة شروره البعد ٣٠ كم

خدمات عامة

مركز اداري

مركز مسليه

مسليه

البعد عن المحافظة ٥ كم - الاتجاه غرب - نوع الطريق سهل
أقرب مدينة أو قرية بها تعليم شروره البعد ٥ كم - أقرب مدينة أو قرية بها صحة شروره البعد ٥ كم

خدمات عامة

مركز اداري

مركز بهجه

بهجه

البعد عن المحافظة ٩٠ كم - الاتجاه شمال غرب - نوع الطريق اسفلت
أقرب مدينة أو قرية بها تعليم شروره البعد ٩٠ كم - أقرب مدينة أو قرية بها صحة شروره البعد ٩٠ كم

خدمات عامة

مركز اداري

خلاصة عامة عن الخدمات في مركز المحافظة (حبونا)

البعد عن الإمارة ١١٥ كم - الاتجاه شمال - نوع الطريق إسفلت

خدمات التعليم الحكومي

إناث				نوع التعليم	ذكور			
عدد					عدد			
المعلمات	الطالبات	الفصول	المدارس		المعلمين	الطلاب	الفصول	المدارس
٤	١٤	٢	١	رياض أطفال	-	-	-	-
٤٧	٣٠٧	٢٧	٥	ابتدائي	٣٠	٣٦٦	٢١	٣
١٦	٢٣٧	٩	١	متوسط	١٤	٢٠٦	٦	١
١٠	٢٠٠	٧	١	ثانوي	١٦	١٦٢	٨	١
٣	٣١	٤	١	ابتدائي تحفيظ قرآن	-	-	-	-
٥	٣١	١٠	٤	تعليم كبار /كبيرات	٠	١٥	٢	١

خدمات الصحة

عدد					القطاع
مراكز الإسعاف	المراكز والمستوصفات	الأطباء	الأسرة	المستشفيات	
-	٢	-	-	-	حكومي
-	١	-	-	-	أهلي

خدمات عامة

مركز إداري - دفاع مدني - فرع زراعي - وكالة سفر - ضمان اجتماعي - مجمع قروي - محكمة - مركز هيئة - فرع أوقاف - شرطة - مياه عامه - كهرباء عامة - مكتب بريد - مكتب برق - هاتف - بث تلفزيوني - مندوبية تعليم بنات - خدمات مصرفية .

المنتشر

البعد عن المحافظة ١٥ كم - الاتجاه شرق - نوع الطريق اسفلت
أقرب مدينة أو قرية بها صحة حبونا البعد ١٥ كم

خدمات التعليم

مستل	اسم المدرسة	نوع التعليم	الجنس		عدد		
			ذكور	إناث	الفصول	الطلبة	معلمين
١	المنتشر	ابتدائي	ذكور		٦	٩٠	٨
٢	المنتشر	متوسط	ذكور		٣	٦٣	٧
٣	المنتشر	ابتدائي	إناث		٦	٨١	٨
٤	المنتشر	تعليم كبيرات	إناث		٣	٢٠	١

خدمات عامة

كهرباء عامه - خدمة بلديه - خدمة بريد

النقعاء

البعد عن المحافظة ٢٥ كم - الاتجاه شرق - نوع الطريق اسفلت
أقرب مدينة أو قرية بها صحة الضيقه البعد ٨ كم

خدمات التعليم

مستل	اسم المدرسة	نوع التعليم	الجنس		عدد		
			ذكور	إناث	الفصول	الطلبة	معلمين
١	هجرة بن حجاب	ابتدائي	إناث		٦	٣٤	٨
٢	هجرة بن حجاب	تعليم كبيرات	إناث		٢	٩	١

خدمات عامة

كهرباء عامه - خدمة بلديه - خدمة بريد

الضيقة

البعد عن المحافظة ٢٠ كم - الاتجاه شرق - نوع الطريق اسفلت

خدمات التعليم

مستل	اسم المدرسة	نوع التعليم	الجنس		عدد		
			ذكور	إناث	الفصول	الطلبة	معلمين
١	الضيقة	ابتدائي	ذكور		٦	١١٩	٩
٢	الامام النووي	متوسط	ذكور		٥	٨٢	١٠
٣	الامام النووي	ثانوي	ذكور		٥	١٠٨	١٠
٤	الضيقة	تعليم كبار	ذكور		٢	٢٦	٠
٥	الضيقة ابو خطين	ابتدائي	إناث		٦	٩٢	١٠
٦	ضيقة ابو خطين	متوسط	إناث		٤	١٠٧	٧
٧	ضيقة ابو خطين	ثانوي	إناث		٤	٨٠	٨

خدمات الصحة

الوحدات الصحية	الاسم	عدد الاسرة
مركز رعاية صحية أولية	الضيقة	-

خدمات عامة

كهرباء عامه - خدمة بلديه - خدمة بريد

تريمه

البعد عن المحافظة ١٥ كم - الاتجاه شمال غرب - نوع الطريق وعر
أقرب مدينة أو قرية بها صحة حبونا البعد ١٥ كم

خدمات التعليم

مستسل	اسم المدرسة	نوع التعليم	الجنس		
			ذكور	اناث	عدد
			معلمين	الطلبة	الفصول
١	تريمه	ابتدائي	٤	١٩	٣
٢	تريمه	ابتدائي	٧	٢٦	٥
٣	تريمه	تعليم كبيرات	١	١١	٤

خدمات عامة

كهرباء عامه - خدمة بلديه - خدمة بريد

صخي

البعد عن المحافظة ٣٤ كم - الاتجاه جنوب شرق - نوع الطريق اسفلت ٢٦ كم - سهل ٨ كم
أقرب مدينة أو قرية بها صحة الضيقه البعد ٨ كم

خدمات التعليم

مستسل	اسم المدرسة	نوع التعليم	الجنس		
			ذكور	اناث	عدد
			معلمين	الطلبة	الفصول
١	وادي صخي	ابتدائي	١٢	٦٥	٦
٢	وادي صخي	متوسط	٣	٤٦	٣
٣	وادي صخي	ابتدائي	٨	٤٨	٦
٤	وادي صخي	تعليم كبيرات	١	٩	٢

خدمات عامة

خدمة بلديه - خدمة بريد - وكالة سفر

قرى

البعد عن المحافظة ٣٧ كم - الاتجاه جنوب شرق - نوع الطريق اسفلت ٣٢ كم - سهل ٥ كم
أقرب مدينة أو قرية بها صحة الضيقه البعد ٥ كم

خدمات التعليم

مستسل	اسم المدرسة	نوع التعليم	الجنس		
			ذكور	اناث	عدد
			معلمين	الطلبة	الفصول
١	قراء	ابتدائي	٧	٥٨	٦

خدمات عامة

خدمة بلديه - خدمة بريد

مركز الحصينيه

الحصينيه

البعد عن المحافظة ٥٢ كم - الاتجاه شرق - نوع الطريق اسفلت

خدمات التعليم

مستسل	اسم المدرسة	نوع التعليم	الجنس		
			ذكور	اناث	عدد
			معلمين	الطلبة	الفصول
١	الحصينيه	ابتدائي	١٤	١٨٢	١٠

تابع خدمات التعليم

مستسل	اسم المدرسة	نوع التعليم	الجنس		
			ذكور	اناث	عدد
			معلمين	الطلبة	الفصول
٢	ربيعة الرأي	ابتدائي	٩	٩٤	٦
٣	طلحه بن عبيد الله	متوسط	١٥	١٠٤	٤
٤	طلحه بن عبيد الله	ثانوي	٠	٩٥	٤
٥	الحصينية	ابتدائي	٩	١٨٠	٨
٦	الحصينية	متوسط	٦	٣٨	٣
٧	الحصينية	تعليم كبيرات	١	١٥	٤

خدمات الصحة

الوحدات الصحية	الاسم	عدد الاسرة
مركز رعاية صحية أولية	الحصينية	-
اسعاف وهلال احمر	الحصينية	-

خدمات عامة

مركز اداري - شرطة - كهرباء عامه - خدمة بلدية - خدمة بريد - مكتب برق - هاتف حكومي وكبائن - بث تلفزيوني

سائله غزال

البعد عن المركز ١٢ كم - الاتجاه غرب - نوع الطريق اسفلت
أقرب مدينة أو قرية بها صحة الضيقه البعد ٨ كم

خدمات التعليم

مستسل	اسم المدرسة	نوع التعليم	الجنس		
			ذكور	اناث	عدد
			معلمين	الطلبة	الفصول
١	سايلة غزال	ابتدائي	١٠	٢٠٠	٨
٢	سايلة غزال	متوسط	٧	٧٥	٣
٣	سايلة غزال	ابتدائي	١٤	١٤٤	١١
٤	سايلة غزال	تعليم كبيرات	١	٩	١

خدمات عامة

كهرباء عامه - خدمة بلدية - خدمة بريد - بث تلفزيوني
--

الداره

البعد عن المركز ١٥ كم - الاتجاه جنوب - نوع الطريق اسفلت
أقرب مدينة أو قرية بها تعليم الحصينيه البعد ١٥ كم - أقرب مدينة أو قرية بها صحة الحصينيه البعد ١٥ كم

خدمات عامة

كهرباء عامه - خدمة بلدية - هاتف - بث تلفزيوني

المشعليه (الخشره)

البعد عن المركز ٨ كم - الاتجاه جنوب شرق - نوع الطريق اسفلت
أقرب مدينة أو قرية بها صحة الحصينيه البعد ٨ كم

خدمات التعليم

مستسل	اسم المدرسة	نوع التعليم	الجنس		
			ذكور	اناث	عدد
			معلمين	الطلبة	الفصول
١	النواس بن سمعان	ابتدائي	٢٨	٥٨٩	٢٠

تابع خدمات التعليم

مستسل	اسم المدرسة	نوع التعليم	الجنس		
			ذكور	اناث	عدد
			معلمين	الطلبة	الفصول
٢	الحديبيه	متوسط	١٠	١١٨	٤
٣	الحديبيه	ثانوي	٧	٧٠	٤
٤	النواس بن سمعان	تعليم كبار	٠	٥١	٣
٥	التاسعة والثلاثون	ابتدائي	١٤	٥٨٢	١٥
٦	الثامنة عشر	متوسط	٥	١٢٢	٤
٧	الثانية عشر	ثانوي	٢	٢٤	٢

خدمات عامة

كهرباء عامه

مركز المجمع

المجمع

البعد عن المحافظة ٢٠ كم - الاتجاه جنوب غرب - نوع الطريق اسفلت

خدمات التعليم

مستسل	اسم المدرسة	نوع التعليم	الجنس		
			ذكور	اناث	عدد
			معلمين	الطلبة	الفصول
١	المجمع	ابتدائي	٨	٨٦	٦
٢	الامام النسائي	متوسط	٧	١٠٥	٣
٣	الامام النسائي	ثانوي	٩	٦٩	٣
٤	المجمع	ابتدائي	٨	٦٢	٦
٥	المجمع	متوسط	٧	٥٩	٣
٦	المجمع	تعليم كبيرات	١	٨	٢

خدمات الصحة

الوحدات الصحية	الاسم	عدد الاسرة
مركز رعاية صحية أولية	المجمع	-

خدمات عامة

مركز اداري - شرطة - كهرباء عامه - مكتب بريد - خدمة بلديه
--

نقعاء منيع (ابا الطحين)

البعد عن المركز ١٥ كم - الاتجاه جنوب - نوع الطريق اسفلت

أقرب مدينة أو قرية بها صحة المجمع البعد ١٥ كم

خدمات التعليم

مستسل	اسم المدرسة	نوع التعليم	الجنس		
			ذكور	اناث	عدد
			معلمين	الطلبة	الفصول
١	ابو الطحين	ابتدائي	٩	٦٣	٦
٢	ابو الطحين	ابتدائي	٩	٥١	٦
٣	ابو الطحين	تعليم كبيرات	١	٧	١

خدمات عامة

كهرباء عامه - خدمة بلديه - خدمة بريد

مركز سلوه

سلوه

البعد عن المحافظة ١٢٧ كم - الاتجاه شمال - نوع الطريق اسفلت
أقرب مدينة أو قرية بها تعليم المنتشر البعد ٣ كم - أقرب مدينة أو قرية بها صحة الضيقه البعد ٥ كم

خدمات عامة

مركز اداري - كهرباء عامه - خدمة بلديه - خدمة بريد

مركز الحرشف والجفه

الجفه

البعد عن المحافظة ٢٩ كم - الاتجاه شمال - نوع الطريق اسفلت ٢٥ كم - سهل ٢ كم - وعر ٢ كم

خدمات التعليم

مستسل	اسم المدرسة	نوع التعليم	الجنس		عدد	
			ذكور	اناث	معلمين	الطلبة
١	الجفه	ابتدائي	ذكور	٦	٩٨	٥
٢	الجفه	متوسط	ذكور	٣	٨٣	٩
٣	الجفه	ثانوي	ذكور	٣	٦٨	٨
٤	الجفه	ابتدائي	اناث	٦	١١٣	٩
٥	الجفه	متوسط	اناث	٣	٦٨	٧
٦	الجفه	ثانوي	اناث	٥	١٠٤	٤

خدمات الصحة

الوحدات الصحية	الاسم	عدد الاسرة
مركز رعاية صحية أولية	الجفه	-

خدمات عامة

مركز اداري - كهرباء عامه - خدمة بلديه - خدمة بريد

الحرشف

البعد عن المركز ٢٠ كم - الاتجاه جنوب - نوع الطريق اسفلت

خدمات التعليم

مستسل	اسم المدرسة	نوع التعليم	الجنس		عدد	
			ذكور	اناث	معلمين	الطلبة
١	الحرشف	ابتدائي	ذكور	٦	٤٩	٧
٢	زيد بن حارثه	ابتدائي	ذكور	٦	٥٠	٧
٣	زيد بن حارثه	تعليم كبار	ذكور	١	١٢	٠
٤	الحرشف	تعليم كبار	ذكور	١	١٤	٠
٥	الحرشف	ابتدائي	اناث	٦	٥٢	٨

خدمات الصحة

الوحدات الصحية	الاسم	عدد الاسرة
مركز رعاية صحية أولية	الحرشف	-

خدمات عامة

كهرباء عامه - خدمة بلديه - خدمة بريد

خلاصة عامة عن الخدمات في مركز المحافظة (بدر الجنوب)

البعد عن الإمارة ١٣٠ كم - الاتجاه شرق - نوع الطريق إسفلت

خدمات التعليم الحكومي

إناث				نوع التعليم	ذكور			
عدد					عدد			
المعلمات	الطالبات	الفصول	المدارس		المعلمين	الطلاب	الفصول	المدارس
١٦	١٦١	١٢	٢	ابتدائي	١٧	٢١٢	١٢	٢
٤	١٠٧	٤	١	متوسط	٨	١٠١	٣	١
٦	٨٧	٥	١	ثانوي	٨	٨٦	٤	١
٣	٢٠	٢	١	ابتدائي تحفيظ قرآن	-	-	-	-
٢	١٦	٥	٢	تعليم كبار/كبيرات	٠	١٣	١	١

خدمات الصحة

عدد					القطاع
مراكز الإسعاف	المراكز والمستوصفات	الأطباء	الاسرة	المستشفيات	
-	١	-	-	-	حكومي
-	-	-	-	-	أهلي

خدمات عامة

مركز إداري - دفاع مدني - مجمع قروي - محكمة - مركز هيئة - فرع أوقاف - شرطة - كهرباء عامة - مكتب بريد - مكتب برق - هاتف - بث تلفزيوني - مندوبية تعليم نبات .

المرتجم

البعد عن المحافظة ٢٠ كم - الاتجاه غرب- نوع الطريق وعر
أقرب مدينة أو قرية بها صحة بدر الجنوب البعد ٢٠ كم

خدمات التعليم

مستسل	اسم المدرسة	نوع التعليم	الجنس		
			ذكور	اناث	عدد
معلمين	الطلبة	الفصول	معلمين	معلمات	معلمات
١	محمد بن سيرين	ابتدائي	ذكور		٥
					٢٤
					٣

المليحة

البعد عن المحافظة ٢٤ كم - الاتجاه شرق - نوع الطريق اسفلت ٢ كم - وعر ٢٢ كم

خدمات التعليم

مستسل	اسم المدرسة	نوع التعليم	الجنس		
			ذكور	اناث	عدد
معلمين	الطلبة	الفصول	معلمين	معلمات	معلمات
١	المليحة	ابتدائي	ذكور		٦
٢	المليحة	متوسط	ذكور		٣
٣	المليحة	تعليم كبار	ذكور		٠
٤	المليحة	ابتدائي	اناث		٤
٥	المليحة	تعليم كبيرات	اناث		١
					٢٧
					١٧
					١٦
					٢٩
					٩

خدمات الصحة

الوحدات الصحية	الاسم	عدد الاسرة
مركز رعاية صحية أولية	المليحة	-

خدمات عامة

كهرباء عامه - خدمة بلدية - خدمة بريد - بث تلفزيوني
--

مركز الخانق

السوايل

البعد عن المحافظة ١٥ كم - الاتجاه جنوب - نوع الطريق وعر
أقرب مدينة أو قرية بها صحة القرن البعد ٤ كم

خدمات التعليم

مستسل	اسم المدرسة	نوع التعليم	الجنس		
			ذكور	اناث	عدد
معلمين	الطلبة	الفصول	معلمين	معلمات	معلمات
١	الخانق	ابتدائي	ذكور		٩
٢	الوليد بن عبد الملك	متوسط	ذكور		٨
٣	الوليد بن عبد الملك	ثانوي	ذكور		٦
٤	الخانق	تعليم كبار	ذكور		٠
					١١٨
					٩٥
					٥٢
					١٨

خدمات عامة

مركز اداري - شرطة - كهرباء عامه - خدمة بلدية - مكتب برق - بث تلفزيوني

اللقطة

البعد عن المركز ١ كم - الاتجاه جنوب - نوع الطريق اسفلت
أقرب مدينة أو قرية بها تعليم السوايل البعد ١ كم - أقرب مدينة أو قرية بها صحة رضيه (غريز) البعد ٢ كم

خدمات عامة

كهرباء عامه - خدمة بلدية - مكتب بريد - بث تلفزيوني
--

القرن

البعد عن المركز ٨ كم - الاتجاه غرب - نوع الطريق وعر

خدمات التعليم

مستسل	اسم المدرسة	نوع التعليم	الجنس		عدد		
			ذكور	اناث	الفصول	الطلبة	معلمين
١	القرن	ابتدائي	٢	٢	١٢	٣	
٢	قرن حبونا	ابتدائي	٦	٦	٢٠	٥	

خدمات الصحة

الوحدات الصحية	الاسم	عدد الاسرة
مركز رعاية صحية أولية	القرن	-

خدمات عامة

كهرباء عامه - خدمة بلدية - خدمة بريد - بث تلفزيوني
--

غثيمه (هجره قانيه)

البعد عن المركز ٧ كم - الاتجاه شرق - نوع الطريق اسفلت

أقرب مدينة أو قرية بها صحة رضيه (غير) البعد ٥ كم

خدمات التعليم

مستسل	اسم المدرسة	نوع التعليم	الجنس		عدد		
			ذكور	اناث	الفصول	الطلبة	معلمين
١	وادي قاب	ابتدائي	٣	٣	٢٨	٥	
٢	وادي قاب	تعليم كبار	٢	٢	١٦	٠	
٣	وادي قاب	ابتدائي	٦	٦	٤٠	٨	
٤	وادي قاب	تعليم كبيرات	٢	٢	٨	١	

خدمات عامة

كهرباء عامه - خدمة بلدية - خدمة بريد - بث تلفزيوني
--

فرع الجبل

البعد عن المركز ١٩ كم - الاتجاه جنوب - نوع الطريق اسفلت

أقرب مدينة أو قرية بها صحة رضيه (غير) البعد ١٨ كم

خدمات التعليم

مستسل	اسم المدرسة	نوع التعليم	الجنس		عدد		
			ذكور	اناث	الفصول	الطلبة	معلمين
١	فرع الجبل	ابتدائي	٦	٦	٤٤	٧	
٢	فرع الجبل	ابتدائي	٦	٦	٤٧	٩	
٣	فرع الجبل	تعليم كبيرات	٢	٢	٣	١	

خدمات عامة

كهرباء عامه - خدمة بلدية - خدمة بريد - بث تلفزيوني
--

رضيه (غريز)

البعد عن المركز ١ كم - الاتجاه جنوب - نوع الطريق اسفلت

خدمات التعليم

معلمين معلمات	عدد		الجنس		نوع التعليم	اسم المدرسة	مسلسل
	الطلبة	الفصول	ذكور	إناث			
٧	٧٩	٦	إناث		ابتدائي	الخائق	١
٧	٩٨	٣	إناث		متوسط	الخائق	٢
٥	٩٥	٤	إناث		ثانوي	الخائق	٣

خدمات الصحة

عدد الاسرة	الاسم	الوحدات الصحية
-	الخائق	مركز رعاية صحية أولية

خدمات عامة

كهرباء عامه - خدمة بلديه - بث تلفزيوني
--

مركز هداية

الجديدة

البعد عن المحافظة ٤٢ كم - الاتجاه جنوب - نوع الطريق اسفلت

أقرب مدينة أو قرية بها تعليم المرخ البعد ١ كم

خدمات الصحة

عدد الاسرة	الاسم	الوحدات الصحية
-	هداية	مركز رعاية صحية أولية

خدمات عامة

مركز اداري - شرطة - كهرباء عامه - خدمة بلديه - خدمة بريد - مكتب برق - هاتف - بث تلفزيوني
--

العطف

البعد عن المركز ١ كم - الاتجاه جنوب غرب - نوع الطريق اسفلت

أقرب مدينة أو قرية بها صحة الجديده البعد ١ كم

خدمات التعليم

معلمين معلمات	عدد		الجنس		نوع التعليم	اسم المدرسة	مسلسل
	الطلبة	الفصول	ذكور	إناث			
١٣	١٣٥	٧	إناث		ابتدائي	هداده	١
٥	٦٠	٣	إناث		متوسط	هداده	٢
١	١٧	٢	إناث		تعليم كبيرات	هداده	٣

خدمات عامة

كهرباء عامه - خدمة بلديه - خدمة بريد - بث تلفزيوني
--

المرخ

البعد عن المركز ١ كم - الاتجاه شمال - نوع الطريق سهل
أقرب مدينة أو قرية بها صحة الجديده البعد ١ كم

خدمات التعليم

معلمين	عدد		الجنس		نوع التعليم	اسم المدرسة	مستل
	الطلبة	الفصول	ذكور	اناث			
١٠	١٢٥	٦	ذكور		ابتدائي	هداده	١
٨	٨٣	٣	ذكور		متوسط	صهيب بن سنان	٢
٧	٧٦	٣	ذكور		ثانوي	صهيب بن سنان	٣
٠	٢٢	٢	ذكور		تعليم كبار	هداده	٤

خدمات عامة

كهرباء عامه - خدمة بلديه - خدمة بريد - بث تلفزيوني
--

مركز الرحاب

الرحاب

البعد عن المحافظة ٥٠ كم - الاتجاه شمال شرق - نوع الطريق اسفلت ٢ كم - وعر ٤٨ كم

خدمات التعليم

معلمين	عدد		الجنس		نوع التعليم	اسم المدرسة	مستل
	الطلبة	الفصول	ذكور	اناث			
٩	٤٥	٤	ذكور		ابتدائي	الرحاب	١
١	١٥	٣	ذكور		متوسط	الرحاب	٢
٦	٤١	٦	اناث		ابتدائي	الرحاب	٣

خدمات الصحة

عدد الاسرة	الاسم	الوحدات الصحية
-	الرحاب	مركز رعاية صحية أولية

خدمات عامة

مركز اداري - كهرباء عامه - خدمة بريد

خلاصة عامة عن الخدمات في مركز المحافظة (يدمه)

البعد عن الإمارة ٢١٠ كم - الاتجاه شمال - نوع الطريق إسفلت

خدمات التعليم الحكومي

إناث				نوع التعليم	ذكور			
عدد					عدد			
المعلمات	الطالبات	الفصول	المدارس		المعلمين	الطلاب	الفصول	المدارس
٨	١٤٠	٦	١	ابتدائي	١٣	١٤٥	٩	٢
٨	٨٣	٤	١	متوسط	٧	٣٠	٣	١
٨	٧٤	٥	١	ثانوي	٧	٥٣	٣	١
٥	٩٠	٤	١	ابتدائي تحفيظ قرآن	١٤	١٤٠	٨	١
-	-	-	-	متوسط تحفيظ قرآن	٣	٢٨	٢	١
٢	١٥	٤	١	تعليم كبار /كبيرات	٠	٢٨	٣	١
-	-	-	-	معهد علمي متوسط	١٢	٩٣	٤	١
-	-	-	-	معهد علمي ثانوي	٠	٦٠	٣	١

خدمات الصحة

عدد					القطاع
مراكز الاسعاف	المراكز والمستوصفات	الأطباء	الاسرة	المستشفيات	
-	١	-	-	-	حكومي
-	-	-	-	-	اهلي

خدمات عامة

مركز إداري - دفاع مدني - وكالة سفر - مركز تنمية - ضمان اجتماعي - مجمع قروي - محكمة - مركز هيئة - فرع أوقاف - شرطة - مياه عامه - كهرباء عامة - مكتب بريد - مكتب برق - هاتف - مندوبية تعليم بنات - فرع زراعي .

الجبلة الوسطى

البعد عن المحافظة ١٠ كم - الاتجاه شمال غرب - نوع الطريق اسفلت ٩ كم - سهل ١ كم
أقرب مدينة أو قرية بها صحة عبالم البعد ١ كم

خدمات التعليم

مستل	اسم المدرسة	نوع التعليم	الجنس		عدد		
			ذكور	إناث	معلمين	الطلبة	الفصول
١	الجبلة	ابتدائي	ذكور		٧	٧٨	٦
٢	الجبلة	تعليم كبار	ذكور		٠	٢٠	١

خدمات عامة

كهرباء عامه - خدمة بلدية

العرف

البعد عن المحافظة ٩ كم - الاتجاه شرق - نوع الطريق سهل
أقرب مدينة أو قرية بها صحة يدمه البعد ٩ كم

خدمات التعليم

مستل	اسم المدرسة	نوع التعليم	الجنس		عدد		
			ذكور	إناث	معلمين	الطلبة	الفصول
١	العرف	ابتدائي	ذكور		٦	٥٨	٦
٢	العرف	متوسط	ذكور		٧	٣٣	٣
٣	العرف	ابتدائي	إناث		٧	٥١	٥
٤	العرف	متوسط	إناث		٤	٢٠	٣

خدمات عامة

كهرباء عامه - خدمة بلدية - خدمة بريد

الجفرة

البعد عن المحافظة ٣٨ كم - الاتجاه غرب - نوع الطريق سهل ١٠ كم - وعر ٢٨ كم
أقرب مدينة أو قرية بها صحة عبالم البعد ٢٤ كم

خدمات التعليم

مستل	اسم المدرسة	نوع التعليم	الجنس		عدد		
			ذكور	إناث	معلمين	الطلبة	الفصول
١	هارون الرشيد	ابتدائي	ذكور		٣	١٤	٤

خدمات عامة

كهرباء عامه

عبالم

البعد عن المحافظة ١٤ كم - الاتجاه شمال غرب - نوع الطريق سهل

خدمات التعليم

مستل	اسم المدرسة	نوع التعليم	الجنس		عدد		
			ذكور	إناث	معلمين	الطلبة	الفصول
١	وادي اللجام	ابتدائي	ذكور		١١	١٧٢	٩
٢	وادي اللجام	متوسط	ذكور		٦	٤١	٣
٣	اللجام	ابتدائي	إناث		٨	١٠٨	٦

خدمات الصحة

عدد الاسرة	الاسم	الوحدات الصحية
-	اللجام	مركز رعاية صحية أولية

خدمات عامة

كهرباء عامه - خدمة بلدية - خدمة بريد

هجره الرفاع

البعد عن المحافظة ١٥ كم - الاتجاه جنوب - نوع الطريق سهل
أقرب مدينة أو قرية بها صحة يدمه البعد ١٥ كم

خدمات التعليم

مستسل	اسم المدرسة	نوع التعليم	الجنس			عدد	
			ذكور	اناث	الفصول	الطلبة	معلمين
١	الرفاع	ابتدائي	ذكور		٣	٢٤	٥

خدمات عامة

كهرباء عامه - خدمة بلدية - خدمة بريد

ابا الرخم (وسط)

البعد عن المحافظة ٣٣ كم - الاتجاه جنوب - نوع الطريق اسفلت

خدمات التعليم

مستسل	اسم المدرسة	نوع التعليم	الجنس			عدد	
			ذكور	اناث	الفصول	الطلبة	معلمين
١	أبا الرخم	ابتدائي	ذكور		٦	١٣٠	٥
٢	أبا الرخم	متوسط	ذكور		٣	٢٨	٨
٣	وادي وسط	ابتدائي	اناث		٦	٦٦	٥
٤	وادي وسط	متوسط	اناث		٣	٢٣	٦

خدمات الصحة

عدد الاسرة	الاسم	الوحدات الصحية
-	ابا الرخم	مركز رعاية صحية أولية

خدمات عامة

كهرباء عامه - خدمة بلدية - خدمة بريد

شواحي

البعد عن المحافظة ١٥ كم - الاتجاه جنوب غرب - نوع الطريق اسفلت ١١ كم - سهل ٤ كم
أقرب مدينة أو قرية بها صحة يدمه البعد ١٥ كم

خدمات التعليم

مستسل	اسم المدرسة	نوع التعليم	الجنس			عدد	
			ذكور	اناث	الفصول	الطلبة	معلمين
١	الصحن	ابتدائي	ذكور		٦	٨٦	٧
٢	الصحن	متوسط	ذكور		٣	٢٨	٧
٣	الصحن	ابتدائي	اناث		٦	٥٨	٧
٤	الصحن	تعليم كبيرات	اناث		١	٦	١

خدمات عامة

كهرباء عامه - خدمة بلدية - خدمة بريد

مركز أبرق شرقه

أبرق شرقه

البعد عن المحافظة ١١٠ كم - الاتجاه شمال شرق - نوع الطريق وعر
أقرب مدينة أو قرية بها تعليم سلطانه البعد ٦٠ كم - أقرب مدينة أو قرية بها صحة سلطانه البعد ٦٠ كم

خدمات عامة

مركز اداري - خدمة بريد

مركز الوجيد

الوجيد

البعد عن المحافظة ٩٥ كم - الاتجاه شمال شرق - نوع الطريق وعر
أقرب مدينة أو قرية بها تعليم يدمه البعد ٩٥ كم - أقرب مدينة أو قرية بها صحة يدمه البعد ٩٥ كم

خدمات عامة

مركز اداري - خدمة بريد

مركز سلطانه

سلطانه

البعد عن المحافظة ١٣٠ كم - الاتجاه شرق - نوع الطريق اسفلت

خدمات التعليم

معلمين	عدد		الجنس		نوع التعليم	اسم المدرسة	مسلسل
	الطلبة	الفصول	ذكور	اناث			
٧	٣٩	٤	ذكور		ابتدائي	الامير سلطان	١
٣	٤١	٣	ذكور		متوسط	الامير سلطان	٢
٦	٨	٢	ذكور		ثانوي	الامير سلطان	٣
٦	٢٣	٥	اناث		ابتدائي	سلطانه	٤
١	١٤	٣	اناث		متوسط	سلطانه	٥
١	٧	٢	اناث		تعليم كبيرات	سلطانه	٦

خدمات الصحة

عدد الاسرة	الاسم	الوحدات الصحية
-	سلطانه الجديده	مركز رعاية صحية أولية

خدمات عامة

مركز اداري - خدمة بلديه - خدمة بريد

مركز الخالديه

الخالديه

البعد عن المحافظة ٣٠٠ كم - الاتجاه شرق - نوع الطريق اسفلت
أقرب مدينة أو قرية بها صحة سلطانه البعد ١٠ كم

خدمات التعليم

مستسل	اسم المدرسة	نوع التعليم	الجنس		عدد	
			ذكور	اناث	معلمين	الطلبة
١	أبو ايوب الانصاري	ابتدائي	ذكور	٣	٣٧	٥
٢	أبو ايوب الانصاري	تعليم كبار	ذكور	٢	١٥	٠

خدمات عامة

مركز اداري - شرطة

مركز السبيل

السبيل

البعد عن المحافظة ٣٥ كم - الاتجاه جنوب - نوع الطريق اسفلت ٣٠ كم - وعمر ٥ كم
أقرب مدينة أو قرية بها تعليم ابا الرخم (وسط) البعد ٣ كم - أقرب مدينة أو قرية بها صحة ابا الرخم (وسط) البعد ٣ كم

خدمات عامة

مركز اداري - كهرباء عامه - خدمة بلديه - خدمة بريد

خلاصة عامة عن الخدمات في مركز المحافظة (الغميس)

البعد عن الإمارة ١١١ كم - الاتجاه شمال - نوع الطريق إسفلت

خدمات التعليم الحكومي

إناث				نوع التعليم	ذكور			
عدد					عدد			
المعلمات	الطالبات	الفصول	المدارس		المعلمين	الطلاب	الفصول	المدارس
١٤	١٧٠	٩	١	ابتدائي	٩	١٣١	٦	١
١٣	١٢٠	٣	١	متوسط	١٢	١٣١	٦	١
٥	٩٤	٥	١	ثانوي	٩	٦٨	٤	١
١	١٤	٣	١	تعليم كبار/كبيرات	٠	٢٥	٢	١

خدمات الصحة

عدد					القطاع
مراكز الإسعاف	المراكز والمستوصفات	الأطباء	الأسرة	المستشفيات	
-	١	-	-	-	حكومي
-	-	-	-	-	أهلي

خدمات عامة

مركز إداري - فرع زراعي - محكمة - مركز هيئة - فرع أوقاف - شرطة - خدمة بلدية - كهرباء عامة - مكتب بريد - هاتف دوائر حكومية .

وشيل الذيب

البعد عن المحافظة ٦ كم - الاتجاه غرب - نوع الطريق اسفلت ٣ كم - سهل ٣ كم
أقرب مدينة أو قرية بها صحة الغميس البعد ٦ كم

خدمات التعليم

مستسل	اسم المدرسة	نوع التعليم	الجنس		عدد		
			ذكور	اناث	معلمين	الطلبة	الفصول
١	ثار	ابتدائي	٤	٠	٨	٨٦	٦

خدمات عامة

كهرباء عامه - خدمة بلديه - خدمة بريد

تلاع

البعد عن المحافظة ٢١ كم - الاتجاه غرب - نوع الطريق اسفلت ٣ كم - سهل ١٨ كم

خدمات التعليم

مستسل	اسم المدرسة	نوع التعليم	الجنس		عدد		
			ذكور	اناث	معلمين	الطلبة	الفصول
١	تلاع	ابتدائي	٤	٠	٧	٥٠	٤
٢	تلاع	متوسط	٣	٠	٤	٣٢	٣
٣	تلاع	ابتدائي	٦	٠	٤	٣٩	٦

خدمات الصحة

الوحدات الصحية	الاسم	عدد الاسرة
مركز رعاية صحية أولية	تلاع	-

خدمات عامة

كهرباء عامه - خدمة بلديه - خدمة بريد

الرحبه

البعد عن المحافظة ٥ كم - الاتجاه جنوب شرق - نوع الطريق اسفلت ٣ كم - سهل ٢ كم
أقرب مدينة أو قرية بها صحة الغميس البعد ٥ كم

خدمات التعليم

مستسل	اسم المدرسة	نوع التعليم	الجنس		عدد		
			ذكور	اناث	معلمين	الطلبة	الفصول
١	الرحبه	ابتدائي	٦	٠	٨	٦٩	٦
٢	الرحبه	تعليم كبار	٢	٠	٠	٢٤	٢
٣	الرحبه	ابتدائي	٥	٠	٦	٤٦	٥
٤	الرحبه	تعليم كبيرات	٢	٠	١	٨	٢

خدمات عامة

كهرباء عامه - خدمة بلديه - خدمة بريد

الخرماء

البعد عن المحافظة ١١ كم - الاتجاه غرب - نوع الطريق اسفلت ٣ كم - سهل ٨ كم
أقرب مدينة أو قرية بها صحة الغميس البعد ١١ كم

خدمات التعليم

مستسل	اسم المدرسة	نوع التعليم	الجنس		
			ذكور	اناث	عدد
			معلمين	الطلبة	الفصول
١	الخرماء	ابتدائي	٥	٤٧	٦
٢	الخرماء	تعليم كبيرات	١	١٢	٢

خدمات عامة

كهرباء عامه - خدمة بلديه - خدمة بريد

مركز قطن

الواتد

البعد عن المحافظة ٢٠ كم - الاتجاه شمال - نوع الطريق اسفلت

خدمات التعليم

مستسل	اسم المدرسة	نوع التعليم	الجنس		
			ذكور	اناث	عدد
			معلمين	الطلبة	الفصول
١	قطن	ابتدائي	٩	١١٤	٦
٢	معاوية بن ابي سفيان	متوسط	٩	٧٨	٤
٣	معاوية بن ابي سفيان	ثانوي	٥	٤١	٣
٤	قطن	ابتدائي	٩	٥٢	٦
٥	قطن	متوسط	٥	٦٢	٣
٦	قطن	تعليم كبيرات	١	١٠	٢

خدمات الصحة

الوحدات الصحية	الاسم	عدد الاسرة
مركز رعاية صحية أولية	قطن	-

خدمات عامة

مركز اداري - شرطة - كهرباء عامه - خدمة بلديه - خدمة بريد
--

الفتح

البعد عن المركز ٥ كم - الاتجاه جنوب - نوع الطريق اسفلت ٣ كم - سهل ٢ كم
أقرب مدينة أو قرية بها صحة الواتد البعد ٥ كم

خدمات التعليم

مستسل	اسم المدرسة	نوع التعليم	الجنس		
			ذكور	اناث	عدد
			معلمين	الطلبة	الفصول
١	الفتح	ابتدائي	٤	٢٧	٦

خدمات عامة

كهرباء عامه - خدمة بلديه - خدمة بريد

العين والقرين

البعد عن المركز ٨ كم - الاتجاه شرق - نوع الطريق اسفلت
أقرب مدينة أو قرية بها صحة الواقد البعد ٨ كم

خدمات التعليم

معلمين	عدد		الجنس		نوع التعليم	اسم المدرسة	مسلسل
	الطلبة	الفصول	ذكور	إناث			
٩	٦٦	٦	ذكور		ابتدائي	العين والقرين	١
٩	٤٣	٦	إناث		ابتدائي	العين والقرين	٢
١	٩	٣	إناث		تعليم كبيرات	العين والقرين	٣

خدمات عامة

كهرباء عامه - خدمة بلدية - خدمة بريد

مركز حمى

حمى

البعد عن المحافظة ٦٤ كم - الاتجاه شمال شرق - نوع الطريق اسفلت

خدمات التعليم

معلمين	عدد		الجنس		نوع التعليم	اسم المدرسة	مسلسل
	الطلبة	الفصول	ذكور	إناث			
٦	٦٩	٥	ذكور		ابتدائي	حمى	١
٦	٢٥	٣	ذكور		متوسط	حمى	٢
٠	١٥	٢	ذكور		تعليم كبار	حمى	٣
٤	٢٤	٦	إناث		ابتدائي	حمى	٤

خدمات الصحة

عدد الاسرة	الاسم	الوحدات الصحية
-	حمى	مركز رعاية صحية أولية

خدمات عامة

مركز اداري - شرطة - كهرباء عامه - خدمة بلدية - خدمة بريد
--

نعوان

البعد عن المركز ٢٥ كم - الاتجاه جنوب غرب - نوع الطريق اسفلت

خدمات التعليم

معلمين	عدد		الجنس		نوع التعليم	اسم المدرسة	مسلسل
	الطلبة	الفصول	ذكور	إناث			
٧	٦١	٦	ذكور		ابتدائي	وادي نعوان	١
٦	٤٠	٣	ذكور		متوسط	وادي نعوان	٢
٧	٥٤	٦	إناث		ابتدائي	نعوان	٣

خدمات الصحة

عدد الاسرة	الاسم	الوحدات الصحية
-	نعوان	مركز رعاية صحية أولية

خدمات عامة

كهرباء عامه - خدمة بلدية - خدمة بريد

مركز الصفاح

الصفاح

البعد عن المحافظة ٨٠ كم - الاتجاه شمال غرب - نوع الطريق اسفلت

خدمات التعليم

مستسل	اسم المدرسة	نوع التعليم	الجنس		
			ذكور	اناث	عدد
			معلمين	الطلبة	الفصول
١	الصفاح	ابتدائي	٦	٤٩	٦
٢	الصفاح	متوسط	٠	٣٢	٣
٣	الصفاح	ثانوي	٥	٣٠	٣
٤	الصفاح	تعليم كبار	٠	٧	١
٥	الصفاح	ابتدائي	٣	٤١	٦

خدمات الصحة

الوحدات الصحية	الاسم	عدد الاسرة
مركز رعاية صحية أولية	الصفاح	-

خدمات عامة

مركز اداري - شرطة - كهرباء عامه - خدمة بلدية - خدمة بريد
--

ابا السلع (طلحام وبني عكس)

البعد عن المركز ١٠ كم - الاتجاه جنوب شرق - نوع الطريق اسفلت

خدمات التعليم

مستسل	اسم المدرسة	نوع التعليم	الجنس		
			ذكور	اناث	عدد
			معلمين	الطلبة	الفصول
١	طلحام	ابتدائي	٧	٥٤	٦
٢	طلحام	ابتدائي	٦	٤٣	٦

خدمات الصحة

الوحدات الصحية	الاسم	عدد الاسرة
مركز رعاية صحية أولية	طلحام	-

خدمات عامة

كهرباء عامه - خدمة بلدية - خدمة بريد

البياض

البعد عن المركز ١٣ كم - الاتجاه شمال شرق - نوع الطريق اسفلت

أقرب مدينة أو قرية بها صحة الصفاح البعد ١٣ كم

خدمات التعليم

مستسل	اسم المدرسة	نوع التعليم	الجنس		
			ذكور	اناث	عدد
			معلمين	الطلبة	الفصول
١	البياض والعرف	ابتدائي	٢	٢٢	٤

خدمات عامة

كهرباء عامه - خدمة بلدية - خدمة بريد

الجوشن

البعد عن المركز ٢٦ كم - الاتجاه جنوب - نوع الطريق وعر
أقرب مدينة أو قرية بها صحة الصفاح البعد ٢٦ كم

خدمات التعليم

مسلسل	اسم المدرسة	نوع التعليم	الجنس			عدد	
			ذكور	اناث	الفصول	الطلبة	معلمين معلمات
١	الجوشن	ابتدائي	ذكور		٣	٢٠	٥
٢	الجوشن	متوسط	ذكور		٣	١٦	٦
٣	الجوشن	ابتدائي	اناث		٥	١٧	٣

خدمات عامة

خدمة بريد

يتم

البعد عن المركز ٢٠ كم - الاتجاه جنوب - نوع الطريق سهل
أقرب مدينة أو قرية بها صحة الصفاح البعد ٢٠ كم

خدمات التعليم

مسلسل	اسم المدرسة	نوع التعليم	الجنس			عدد	
			ذكور	اناث	الفصول	الطلبة	معلمين معلمات
١	عبد الله بن عباس	ابتدائي	ذكور		٣	٢٥	٤

خدمات عامة

كهرباء عامه - خدمة بريد

ثجر

مركز ثجر

البعد عن المحافظة ١٢٠ كم - الاتجاه شمال شرق - نوع الطريق اسفلت
أقرب مدينة أو قرية بها صحة حمى البعد ٤٠ كم

خدمات التعليم

مسلسل	اسم المدرسة	نوع التعليم	الجنس			عدد	
			ذكور	اناث	الفصول	الطلبة	معلمين معلمات
١	ثجر	ابتدائي	ذكور		٦	٦٨	٦
٢	ثجر	متوسط	ذكور		٣	٣١	٨
٣	ثجر	ثانوي	ذكور		٣	٣١	٥

خدمات عامة

مركز اداري - شرطة - خدمة بريد

هجره حصين (المحمديه)

البعد عن المركز ١٠ كم - الاتجاه شمال - نوع الطريق اسفلت
أقرب مدينة أو قرية بها صحة حمى البعد ٥٠ كم

خدمات التعليم

مسلسل	اسم المدرسة	نوع التعليم	الجنس			عدد	
			ذكور	اناث	الفصول	الطلبة	معلمين معلمات
١	ثجر والمحمديه	ابتدائي	اناث		٢	١٩	٢
٢	ثجر والمحمديه	تعليم كبيرات	اناث		٢	١٩	١

خدمات عامة

خدمة بريد

خلاصة عامة عن الخدمات في مركز المحافظة (خباش)

البعد عن الإمارة ٧٥ كم - الاتجاه شرق - نوع الطريق إسفلت

خدمات التعليم الحكومي

إناث				نوع التعليم	ذكور			
عدد					عدد			
المعلمات	الطالبات	الفصول	المدارس		المعلمين	الطلاب	الفصول	المدارس
١٦	١٩٤	٩	١	ابتدائي	٢٣	٢٦١	١٤	٢
٦	٨٠	٤	١	متوسط	١١	١٣٢	٥	٢
-	-	-	-	ثانوي	٦	٤٩	٣	١
٢	١٤	٢	١	تعليم كبار/كبيرات	٠	١٦	٣	١

خدمات الصحة

عدد					القطاع
مراكز الإسعاف	المراكز والمستوصفات	الأطباء	الاسرة	المستشفيات	
-	١	-	-	-	حكومي
-	-	-	-	-	أهلي

خدمات عامة

مركز إداري - شرطة - كهرباء عامة - خدمة بريد - هاتف دوائر حكومية - بث تلفزيوني

قيادة حرس الحدود في خباش

البعد عن المحافظة ٢ كم - الاتجاه جنوب - نوع الطريق سهل
أقرب مدينة أو قرية بها تعليم خباش البعد ٢ كم - أقرب مدينة أو قرية بها صحة خباش البعد ٢ كم

خدمات عامة

كهرباء عامه - خدمة بريد - هاتف - بث تلفزيوني
--

مركز الخضراء

الخضراء

البعد عن المحافظة ٦ كم - الاتجاه جنوب - نوع الطريق اسفلت
أقرب مدينة أو قرية بها تعليم خباش البعد ٦ كم

خدمات الصحة

عدد الاسرة	الاسم	الوحدات الصحية
-	الخضراء	مركز رعاية صحية أولية
-	الخضراء	اسعاف وهلال احمر

خدمات عامة

مركز اداري - جوازات - دفاع مدني - شرطة - خدمات مصرفية - مياه عامه - كهرباء عامه - مكتب بريد - خدمة بلدية - مكتب برق - هاتف - بث تلفزيوني
--

الخليف

البعد عن المركز ٤٠ كم - الاتجاه غرب - نوع الطريق اسفلت
أقرب مدينة أو قرية بها صحة ابا السعود البعد ٢٠ كم

خدمات التعليم

مستسل	اسم المدرسة	نوع التعليم	الجنس		عدد		
			ذكور	اناث	معلمين	الطلبة	الفصول
١	الخليف	ابتدائي	ذكور	اناث	٧	٤٩	٦

خدمات عامة

خدمة بلدية - خدمة بريد

مركز هويمل

هويمل

البعد عن المحافظة ١٢٥ كم - الاتجاه شرق - نوع الطريق اسفلت ١٢٠ كم - سهل ٥ كم
أقرب مدينة أو قرية بها تعليم ثمانى البعد ٦٤ كم

خدمات الصحة

عدد الاسرة	الاسم	الوحدات الصحية
-	الهويمل	مركز رعاية صحية أولية

خدمات عامة

مركز اداري - خدمة بريد - هاتف دوائر حكوميه
--

مركز النقيحاء

النقيحاء

البعد عن المحافظة ٦٠ كم - الاتجاه شرق - نوع الطريق اسفلت ٥٥ كم - سهل ٥ كم
أقرب مدينة أو قرية بها تعليم خباش البعد ٦٠ كم - أقرب مدينة أو قرية بها صحة خباش البعد ٦٠ كم

خدمات عامة

مركز اداري - خدمة بريد - هاتف دوائر حكومية

مركز ابو شداد

ابو شداد

البعد عن المحافظة ٦٠ كم - الاتجاه شمال شرق - نوع الطريق وعر
أقرب مدينة أو قرية بها تعليم خباش البعد ٦٠ كم - أقرب مدينة أو قرية بها صحة خباش البعد ٦٠ كم

خدمات عامة

مركز اداري

مركز الخرعاء

الخرعاء

البعد عن المحافظة ٢٠ كم - الاتجاه غرب - نوع الطريق سهل
أقرب مدينة أو قرية بها صحة خباش البعد ٢٠ كم

خدمات التعليم

معلمين	عدد		الجنس		نوع التعليم	اسم المدرسة	مسلسل
	الطلبة	الفصول	ذكور	اناث			
١٢	٢٢٥	٨	ذكور		ابتدائي	الخرعاء	١
٩	١٠٥	٤	ذكور		متوسط	ابن الرشد	٢
١٥	١٦٨	٧	اناث		ابتدائي	الخرعاء	٣
٦	٨٦	٣	اناث		متوسط	الخرعاء	٤
٢	١٢	٣	اناث		تعليم كبيرات	الخرعاء	٥

خدمات عامة

مركز اداري - شرطة - كهرباء عامه - خدمة بلدية - خدمة بريد

حائرة السلم

البعد عن المركز ٨ كم - الاءءاء غرب - نوع الطرءق سهل
أقرب مءءنة أو قرءة بها صءة معمر رءمان البعد ٢٠ كم

ءءماء الاءءم

مسلسل	اسم المءرسة	نوع الاءءم	الءنس		ءءء		
			ذكور	انااء	الفصول	الطلبة	معلمءن معلماء
١	حائرة السلم	ابءاءء	ذكور		١٥	٣٨٢	٢١
٢	حائرة السلم (شرحبءل بن حسنة)	مءوسط	ذكور		٧	٢٠٥	١٣
٣	حائرة السلم (شرحبءل بن حسنة)	اءانوء	ذكور		٦	١٣٢	١١
٤	حائرة السلم	ابءاءء	انااء		١١	٢٦١	١٦
٥	حائرة السلم	مءوسط	انااء		٤	١١١	١٣
٦	حائرة السلم	اءانوء	انااء		٤	٧٠	٦
٧	حائرة السلم	اءءم كبءراء	انااء		٣	١١	٣

ءءماء عامء

كهرباء عامء - ءءمة بلءءه - ءءمة برءء

خلاصة عامة عن الخدمات مركز المحافظة (الخرخير)

البعد عن الإمارة ٨٨٠ كم - الاتجاه جنوب شرق - نوع الطريق إسفلت ٣٥٠ كم - وعبر ٥٣٠ كم

خدمات التعليم الحكومي

إناث				نوع التعليم	ذكور			
عدد					عدد			
المعلمات	الطالبات	الفصول	المدارس		المعلمين	الطلاب	الفصول	المدارس
٧	١٨٠	٧	١	ابتدائي	٩	٣٠٨	٩	١
٠	١٨	٢	١	متوسط	٧	٤٨	٣	١
-	-	-	-	ثانوي	٦	٢٠	٣	١
-	-	-	-	تعليم كبار /كبييرات	٠	٨٥	٣	١

خدمات الصحة

عدد					القطاع
مراكز الاسعاف	المراكز والمستوصفات	الأطباء	الاسرة	المستشفيات	
-	١	-	-	-	حكومي
-	-	-	-	-	أهلي

خدمات عامة

مركز إداري - دفاع مدني - مجمع قروي - شرطة - كهرباء عامة - مكتب بريد - هاتف
--

مركز البديع

البديع

البعد عن المحافظة ٣٠ كم - الاتجاه جنوب غرب - نوع الطريق وعر
أقرب مدينة أو قرية بها تعليم الخرخير البعد ٣٠ كم - أقرب مدينة أو قرية بها صحة الخرخير البعد ٣٠ كم

خدمات عامة

مركز اداري - هاتف

قرى الكهرياء بمنطقة نجران

المنطقة الإدارية : نجران

المسميات التي يوجد بها خدمة الكهرباء - بالإضافة إلى ما يتوفر بها من الخدمات البلدية أو البريدية أو البث التلفزيوني

الخدمات *	الرمز (ك)	أقرب مدينة أو قرية بها صحة	الرمز (ك)	أقرب مدينة أو قرية بها تعليم	نوع الطريق	الرمز (ك)	البعد عن المركز الإداري كم	اسم المسمى السكاني	الإمارة أو المحافظة أو المركز
ك ل ت	٣	معمريمان	١	الرويكة	اسفلت	ج ش	١٣	الحدبة	العريسه
ك ل ب	٧	الضيقة	٧	الضيقة	٢٧ اسفلت/٣سهل	شرق	٣٠	الجفجف	حبونا
ك ل ب	١٢	حبونا	١٢	حبونا	وعر	غرب	١٢	الحيابه	حبونا
ك ل ب	١١	حبونا	١١	حبونا	سهل	غرب	١٦	حشوه الفيض	حبونا
ك ل ب	٢	حبونا	٢	حبونا	سهل	ج غ	١٠	الرفزه	حبونا
ك ل ب	١١	حبونا	١١	حبونا	١١ اسفلت/١٠سهل	غرب	١١	الظفره	حبونا
ك ل ب	٩	حبونا	٩	حبونا	اسفلت	شرق	٣	الخنق	حبونا
ك ت	١٠	الحصينيه	١٠	الحصينيه	اسفلت	جنوب	١٠	محير حصين	الحصينيه
ك ل ت	٥	الحصينيه	٥	الحصينيه	اسفلت	غرب	٥	العميره	الحصينيه
ك ل	١٢	المجمع	١٢	المجمع	اسفلت	شرق	١٢	نقعاء حتروش	المجمع
ك ل	٢٤	المجمع	٣	نقعاء منيع (أبا الطحين)	اسفلت	ج غ	٢٤	السليمه	المجمع
ك ل	١٠	المجمع	٣	نقعاء منيع (أبا الطحين)	اسفلت	جنوب	١٨	زور مغلس	المجمع
ك ل	١١	المجمع	٧	نقعاء منيع (أبا الطحين)	اسفلت	ج غ	٢٢	لزم	المجمع
ك ل	٣٥	المجمع	٢٠	نقعاء منيع (أبا الطحين)	اسفلت	ج غ	٣٥	دوح	المجمع
ك ل	٣٦	المجمع	٢١	نقعاء منيع (أبا الطحين)	اسفلت	ج غ	٣٦	المخمره	المجمع
ك ل	٣٧	المجمع	٢٢	نقعاء منيع (أبا الطحين)	اسفلت	ج غ	٣٧	الحرقاء	المجمع
ك ل	١٥	المجمع	١٥	المجمع	اسفلت	غرب	١٥	الضيقة	المجمع
ك ل ت	١٦	بدر الجنوب	١٦	بدر الجنوب	اسفلت	جنوب	١٦	المجزعه	بدر الجنوب
ك ل ت	٢	رضيه (غريير)	٣	السوايل	٢ اسفلت/١سهل	ش ش	١	الحقي	الخانق
ك ل ت	١	رضيه (غريير)	١	السوايل	اسفلت	ج ش	١	البديع	الخانق
ك ل ت	١	رضيه (غريير)	٢	السوايل	اسفلت	جنوب	٢	الدوكر	الخانق
ك ل ت	٣	القرن	٣	القرن	اسفلت	غرب	٨	المختلف	الخانق
ك ل ت	٥	رضيه (غريير)	٤	السوايل	اسفلت	شرق	٤	المرقب	الخانق

* رموز الخدمات : ك : كهرباء ل : خدمة بلدية ب : خدمة بريد ت : بث تلفزيوني
رموز الاتجاهات : ش.ش: شمال شرق ش.غ : شمال غرب ج.ش : جنوب شرق ج.غ : جنوب غرب

المنطقة الإدارية : نجران

المسميات التي يوجد بها خدمة الكهرباء - بالإضافة إلى ما يتوفر بها من الخدمات البلدية أو البريدية أو البث التلفزيوني

الخدمات *	البعد (ك.م)	اقرب مدينة أو قرية بها صحة	البعد (ك.م)	اقرب مدينة أو قرية بها تعليم	نوع الطريق	الاتجاه	البعد عن المركز الإداري كم	اسم المسمى السكاني	الإمارة أو المحافظة أو المركز
ك ل ت	٥	رضيه (غريير)	٣	السوايل	اسفلت	شرق	٣	زيتة	الخانق
ك ل ت	١	رضيه (غريير)	٣	السوايل	اسفلت	شرق	٣	الحضيره	الخانق
ك ل ت	٤	رضيه (غريير)	٤	السوايل	اسفلت	شرق	٤	البروك	الخانق
ك ل ت	٤	رضيه (غريير)	٤	السوايل	اسفلت	شرق	٤	ال ربيع	الخانق
ك ل ت	٤	رضيه (غريير)	٤	السوايل	اسفلت	شرق	٤	الحجمه	الخانق
ك ل ت	٤	رضيه (غريير)	٤	السوايل	اسفلت	ش ش	٤	كريته	الخانق
ك ل ت	٣	رضيه (غريير)	٣	غثيمه (هجره قانيه)	اسفلت	ش ش	٤	قبور الدوله	الخانق
ك ل ت	٥	رضيه (غريير)	٢	غثيمه (هجره قانيه)	اسفلت	ش ش	٥	حزامه	الخانق
ك ل ت	٧	رضيه (غريير)	٢	فرع الجبل	١٠ اسفلت / ٢ سهل	جنوب	١٢	السويده	الخانق
ك ل ت	١	رضيه (غريير)	١	السوايل	سهل	جنوب	١	غوبر	الخانق
ك ل ت	٦	رضيه (غريير)	٦	السوايل	اسفلت	شرق	٦	عطيه	الخانق
ك ل ت	٣	رضيه (غريير)	٣	السوايل	اسفلت	شرق	٣	علايه	الخانق
ك ل ت	٢	رضيه (غريير)	٤	السوايل	اسفلت	شرق	٤	المنذب	الخانق
ك ل ت	٦	رضيه (غريير)	٦	السوايل	اسفلت	جنوب	٦	شكلاله	الخانق
ك ت	٣	القرن	٣	القرن	وعر	غرب	١٠	كهلان	الخانق
ك ل ت	٦	القرن	٦	القرن	وعر	غرب	٨	زهقه	الخانق
ك ل ت	٧	القرن	٧	القرن	وعر	غرب	١٩	مطاره	الخانق
ك ل ت	١٢	رضيه (غريير)	١	غثيمه (هجره قانيه)	اسفلت	ش ش	٩	طليله	الخانق
ك ل ت	١٣	رضيه (غريير)	٢	غثيمه (هجره قانيه)	اسفلت	شرق	١٠	نزغه	الخانق
ك ل ت	٩	الجفه	٩	الجفه	اسفلت	ش ش	١٥	علفوت	الخانق
ك ل ت	٣	رضيه (غريير)	٢	السوايل	اسفلت	شمال	٢	خيره	الخانق
ك ل ت	٨	رضيه (غريير)	٤	فرع الجبل	١٠ اسفلت / ٣ سهل	جنوب	١٣	الروضه	الخانق
ك ل ت	١٠	رضيه (غريير)	٥	فرع الجبل	١٠ اسفلت / ٥ سهل	جنوب	١٥	الرغيب	الخانق

* رموز الخدمات : ك : كهرباء ل : خدمة بلدية ش.ش : شمال شرق ش.غ : شمال غرب ب : خدمة بريد ج.ش : جنوب شرق ج.غ : جنوب غرب ت : بث تلفزيوني

المنطقة الإدارية : نجران

المسميات التي يوجد بها خدمة الكهرباء - بالإضافة إلى ما يتوفر بها من الخدمات البلدية أو البريدية أو البث التلفزيوني

الخدمات *	البعد (ك.م)	اقرب مدينة أو قرية بها صحة	البعد (ك.م)	اقرب مدينة أو قرية بها تعليم	نوع الطريق	الاتجاه	البعد عن المركز الإداري كم	اسم المسمى السكاني	الإمارة أو المحافظة أو المركز
ك ل ب ت	٩	رضيه (غريز)	٥	السوايل	اسفلت	شرق	٣	ام العرقين	الخانق
ك ل ب ت	١	الجديده	١	المرخ	سهل	غرب	١	العباله	هدادة
ك ل ت	٤	الجديده	٣	العطف	سهل	ج غ	٤	عشر	هدادة
ك ل ت	٢	الجديده	١	العطف	سهل	غرب	٢	بير العطف	هدادة
ك ل ت	٤	الجديده	٣	العطف	سهل	غرب	٤	الجهوش	هدادة
ك ل ت	٥	الجديده	٤	العطف	سهل	غرب	٥	الشط	هدادة
ك ل ت	٥	الجديده	٤	العطف	سهل	غرب	٥	الظاهره	هدادة
ك ل ت	٦	الجديده	٥	العطف	سهل	غرب	٦	الرون	هدادة
ك ل ت	٧	الجديده	٦	العطف	سهل	غرب	٧	المشنه	هدادة
ك ل ت	٧	الجديده	٦	العطف	سهل	غرب	٧	براش	هدادة
ك ل ت	٧	الجديده	٦	العطف	سهل	غرب	٧	السامك	هدادة
ك ل ت	٨	الجديده	٧	العطف	سهل	غرب	٨	صله	هدادة
ك ل ت	٢	الجديده	٢	المرخ	سهل	شمال	٢	وادي اوال	هدادة
ك ل ت	٢	الجديده	٢	المرخ	سهل	شمال	٢	البحره	هدادة
ك ل ت	١	الجديده	١	المرخ	سهل	شرق	١	الصمغ	هدادة
ك ل ت	١	الجديده	٢	المرخ	اسفلت	ش ش	١	الصماء	هدادة
ك ل ت	٤	الجديده	٤	المرخ	اسفلت	ش ش	٤	الصفق	هدادة
ك ل ت	٦	الجديده	٩	المرخ	اسفلت	ش ش	٦	الشهداء	هدادة
ك ل ت	٧	الجديده	٥	المرخ	٦ اسفلت/١ سهل	شرق	٧	السلف	هدادة
ك ل	٥	عبالم	٥	عبالم	١٠ اسفلت/٥ سهل	ش غ	١٥	عوق فليح	يدمه
ك ل	١	عبالم	١	عبالم	سهل	ش غ	١٥	عرق الشارعه	يدمه
ك ل	١٠	يدمه	١٠	يدمه	سهل	شمال	١٠	الادغم (الصليعاء)	يدمه
ك ل	١	عبالم	١	عبالم	سهل	شمال	١٣	الابرقيه	يدمه

* رموز الخدمات : ك : كهرباء ل : خدمة بلدية ب : خدمة بريد ت : بث تلفزيوني
رموز الاتجاهات : ش.ش: شمال شرق ش.غ : شمال غرب ج.ش : جنوب شرق ج.غ : جنوب غرب

المنطقة الإدارية : نجران

المسميات التي يوجد بها خدمة الكهرباء - بالإضافة إلى ما يتوفر بها من الخدمات البلدية أو البريدية أو البث التلفزيوني

الامارة أو المحافظة أو المركز	اسم المسمى السكاني	البعد عن المركز الإداري كم	الاتجاه	نوع الطريق	اقرب مدينة أو قرية بها تعليم	الاتجاه	اقرب مدينة أو قرية بها صحة	الخدمات *
يدمه	الزمله	٥	ش ش	سهل	يدمه	٣	يدمه	ك ل
يدمه	المصدره (الصالحيه)	٣	ج ش	سهل	يدمه	٣	يدمه	ك ل
يدمه	بني عهين	٤	جنوب	سهل	يدمه	٤	يدمه	ك ل
يدمه	عشاره	١	غرب	سهل	يدمه	١	يدمه	ك ل
يدمه	هجر وادي القرى	٢٠	شرق	سهل	العرف	١١	يدمه	ك ل
يدمه	المشقق	٥	جنوب	سهل	يدمه	٥	يدمه	ك ل
يدمه	الوهلان	٣٠	جنوب	٢٨ اسفلت/ ٢ سهل	ابا الرخم (وسط)	١	ابا الرخم (وسط)	ك ل
يدمه	الرفيعه	٣٥	ج غ	٣٤ اسفلت/ ١ سهل	ابا الرخم (وسط)	١	ابا الرخم (وسط)	ك ل
يدمه	المعقل	٩	ج غ	٨ اسفلت/ ١ سهل	شواحط	٤	يدمه	ك ل
يدمه	القابمه	٨	ج غ	اسفلت	شواحط	٧	يدمه	ك ل
يدمه	الجعب	١٨	ج غ	اسفلت	شواحط	٢	يدمه	ك ل
يدمه	هجر نجد النشم	٣٥	ج غ	٣٠ اسفلت/ ٥ سهل	ابا الرخم (وسط)	٣	ابا الرخم (وسط)	ك ل
يدمه	منقده	١٣	ج غ	١١ اسفلت/ ٢ سهل	شواحط	٢	يدمه	ك ل
يدمه	غاب	١٤	ج غ	١٠ اسفلت/ ٤ سهل	شواحط	٢	يدمه	ك ل
يدمه	ذبوب	٢٥	ج غ	١٨ اسفلت/ ٧ سهل	شواحط	٥	ابا الرخم (وسط)	ك ل
يدمه	هجر طلحام	٤٠	ج غ	اسفلت	شواحط	٢٥	ابا الرخم (وسط)	ك ل ب
يدمه	ابا النخل	٢٩	جنوب	٢٧ اسفلت/ ٢ سهل	ابا الرخم (وسط)	١	ابا الرخم (وسط)	ك ل
ثار	نجد الملح (غراء)	٢	غرب	اسفلت	وشيل الذيب	١	الغميس	ك ل
ثار	الرابيه	٥	غرب	٣ اسفلت/ ٢ سهل	وشيل الذيب	١	الغميس	ك ل
ثار	الدريعاء	٦	غرب	٣ اسفلت/ ٣ سهل	وشيل الذيب	١	الغميس	ك ل
ثار	زور الاثلة	١٠	غرب	٣ اسفلت/ ٧ سهل	الخرماء	٦	الغميس	ك ل
ثار	الوهاب	٥	شرق	سهل	الغميس	٥	الغميس	ك ل
ثار	بني حدد	٦	غرب	سهل	وشيل الذيب	٢	الغميس	ك ل

* رموز الخدمات : ك : كهرباء ل : خدمة بلدية ب : خدمة بريد ت : بث تلفزيوني
رموز الاتجاهات : ش.ش: شمال شرق ش.غ : شمال غرب ج.ش : جنوب شرق ج.غ : جنوب غرب

المنطقة الإدارية : نجران

المسميات التي يوجد بها خدمة الكهرباء - بالإضافة إلى ما يتوفر بها من الخدمات البلدية أو البريدية أو البث التلفزيوني

الامارة أو المحافظة أو المركز	اسم المسمى السكاني	البعد عن المركز الإداري كم	الاتجاه	نوع الطريق	اقرب مدينة أو قرية بها تعليم	الاتجاه	اقرب مدينة أو قرية بها صحة	الاتجاه	* الخدمات
ثار	زور العقارب	٣	غرب	اسفلت	وشيل الذيب	٣	الغميس	٣	ك ل ب
ثار	الحرشاء	٧	غرب	٣ اسفلت/٤ سهل	وشيل الذيب	٢	الغميس	٧	ك ل
ثار	الحلقوم	١٢	غرب	٢ اسفلت/١٠ سهل	الخرماء	٤	الغميس	١٢	ك
ثار	بئر بن فيحان (بئر بن)	٦	غرب	سهل	وشيل الذيب	٢	الغميس	٦	ك ل
ثار	بصر	٩	غرب	٣ اسفلت/٦ سهل	وشيل الذيب	٩	الغميس	٩	ك ل
ثار	الحنكان	١٢	غرب	٢ اسفلت/٩ سهل	الخرماء	١	الغميس	١٢	ك ل
ثار	لحيفة	١٠	غرب	٧ اسفلت/٣ سهل	وشيل الذيب	٢	الغميس	١٠	ك ل
ثار	المريفق	١٦	غرب	٣ اسفلت/١٣ سهل	تلاع	٥	تلاع	٥	ك ل
ثار	الجنفور	١٩	غرب	٣ اسفلت/١٦ سهل	تلاع	٥	تلاع	٥	ك ل
ثار	عيان	٢١	غرب	٣ اسفلت/١٨ سهل	تلاع	١	تلاع	١	ك ل
ثار	الحزمه	٢٣	غرب	٢ اسفلت/٢١ سهل	تلاع	١	تلاع	١	ك ل
ثار	بني حواره	٢٠	غرب	٣ اسفلت/١٧ سهل	تلاع	٢	تلاع	٢	ك ل
ثار	بني ثرار	١	شمال	اسفلت	الغميس	١	الغميس	١	ك ل
ثار	رهوه نصب	٣	ج غ	سهل	الغميس	٣	الغميس	٣	ك ل
ثار	السربه (جبل الشراق)	٣	شمال	اسفلت	الغميس	٣	الغميس	٣	ك ل
ثار	صناخه	٥	شمال	اسفلت	الغميس	٥	الغميس	٥	ك ل
ثار	الجربه	١٠	شمال	٥ اسفلت/٥ سهل	القطحه	٧	الغميس	١٠	ك
ثار	نجد الحصان	١٠	شمال	اسفلت	الغميس	١٠	الغميس	١٠	ك ل
ثار	الحقو (قدقده)	٣	شمال	سهل	الغميس	٣	الغميس	٣	ك ل
ثار	الحبشيه	٤	ج ش	٢ اسفلت/٢ سهل	الغميس	٤	الغميس	٤	ك ل
ثار	الحاضنه	١	ج غ	سهل	الغميس	١	الغميس	١	ك ل
ثار	بئر ال زبيره (الزباره)	٧	غرب	سهل	الغميس	٧	الغميس	٧	ك
ثار	غرمله	٥	جنوب	اسفلت	الغميس	٥	الغميس	٥	ك ل

* رموز الخدمات : ك : كهرباء ل : خدمة بلدية ش.ش : شمال شرق ج.ش : جنوب شرق ب : خدمة بريد ت : بث تلفزيوني رموز الاتجاهات : ش.ش : شمال شرق ج.ش : جنوب شرق ج.غ : جنوب غرب

المنطقة الإدارية : نجران

المسميات التي يوجد بها خدمة الكهرباء - بالإضافة إلى ما يتوفر بها من الخدمات البلدية أو البريدية أو البث التلفزيوني

الامارة أو المحافظة أو المركز	اسم المسمى السكاني	البعد عن المركز الإداري كم	الاتجاه	نوع الطريق	اقرب مدينة أو قرية بها تعليم	الاتجاه	اقرب مدينة أو قرية بها صحة	الخدمات *
ثار	الحضن الاصفر	١٥	غرب	٣ اسفلت/١٢سهل	تلاع	٨	تلاع	ك ل
ثار	بني قارض	١٥	غرب	٣ اسفلت/١٢سهل	تلاع	٤	الغميس	ك ل
ثار	القافيه	٢٢	غرب	٣ اسفلت/١٩سهل	تلاع	١	تلاع	ك ل
ثار	النبعه	٨	جنوب	اسفلت	الرحبه	٣	الغميس	ك ل
ثار	جبل الطائره	١٧	جنوب	اسفلت	المنتشر	١	حبونا	ك ل
قطن	قرضه الحق	١	شمال	اسفلت	الواتد	١	الواتد	ك ل
قطن	بئر العضبات	٧	ش غ	٤ اسفلت/٣ وعر	الواتد	٧	الواتد	ك ل
قطن	سلف مشعل (الخضراء)	٣	جنوب	٢ اسفلت/١ سهل	الواتد	٣	الواتد	ك ل
قطن	فجيج	٧	ش ش	٥ اسفلت/٢ سهل	الواتد	٧	الواتد	ك ل
قطن	نجد لجهه	٦	جنوب	٤ اسفلت/٢ سهل	الواتد	٦	الواتد	ك ل
قطن	المدره (المداره)	١	شمال	سهل	الواتد	١	الواتد	ك ل
قطن	ام الزهر (زهرة)	٨	ج غ	اسفلت	الواتد	٨	الواتد	ك ل
قطن	الضبط	٩	غرب	٧ اسفلت/٢ سهل	الواتد	٩	الواتد	ك ل
قطن	بني عباره	١١	ش غ	٧ اسفلت/٤ سهل	الواتد	١١	الواتد	ك ل
قطن	بني راه	١٣	غرب	٧ اسفلت/٦ سهل	الواتد	١٣	الواتد	ك
قطن	الجوف	٢١	غرب	١٠ اسفلت/١١ وعر	الواتد	٢١	الواتد	ك ل
قطن	صحاء	٢١	ش غ	١٥ اسفلت/٦ وعر	الواتد	٢١	الواتد	ك
قطن	عويل	٤	جنوب	٣ اسفلت/١ سهل	الواتد	٤	الواتد	ك ل
قطن	النهوم	٤	شرق	٣ اسفلت/١ سهل	الواتد	٤	الواتد	ك ل
قطن	المشراق	١٨	شرق	١٥ اسفلت/٣ سهل	الواتد	١٨	الواتد	ك ل
قطن	المفران (الروساء)	١٦	شرق	١٢ اسفلت/٤ سهل	العين والقرين	٤	الواتد	ك ل
قطن	الملح	١٤	شرق	٩ اسفلت/٥ سهل	الواتد	١٤	الواتد	ك ل
قطن	المنسرقه	٨	شرق	٤ اسفلت/٤ سهل	العين والقرين	١	الواتد	ك ل

* رموز الخدمات : ك : كهرباء ل : خدمة بلدية ش.ش : شمال شرق ش.غ : شمال غرب ب : خدمة بريد ج.ش : جنوب شرق ج.غ : جنوب غرب ت : بث تلفزيوني رموز الاتجاهات :

المنطقة الإدارية : نجران

المسميات التي يوجد بها خدمة الكهرباء - بالإضافة إلى ما يتوفر بها من الخدمات البلدية أو البريدية أو البث التلفزيوني

الخدمات *	البلديات (ب)	اقرب مدينة أو قرية بها صحة	البلديات (ب)	اقرب مدينة أو قرية بها تعليم	نوع الطريق	البلديات (ب)	البعد عن المركز الإداري كم	اسم المسمى السكاني	الإمارة أو المحافظة أو المركز
ك ل	٢	الواتد	٢	الواتد	اسفلت	شرق	٢	نجد معين	قطن
ك ل	٦	الواتد	٢	العين والقرين	٣ اسفلت/سهل	ج ش	٦	المنصلحه	قطن
ك ل	٢٠	الواتد	١٢	العين والقرين	اسفلت	شرق	٢٠	بئر عكذباء	قطن
ك	١٠	نعوان	١٠	نعوان	٢٣ اسفلت/سهل	ش ش	٢٨	بئر المبعوث	قطن
ك ل	٦	الواتد	٦	الواتد	٢ اسفلت/٤ سهل	ش غ	٦	عنص	قطن
ك ل	٥	الواتد	١	القطح	١ اسفلت/٤ سهل	جنوب	٥	العرقان	قطن
ك ل	١٥	الواتد	٧	العين والقرين	٨ اسفلت/٧ سهل	ج ش	١٥	الخطوه	قطن
ك ل	١٣	الواتد	٥	العين والقرين	اسفلت	شرق	١٣	السريحه	قطن
ك ل	٢	الصفاح	٢	الصفاح	١ اسفلت/١ سهل	غرب	٢	العرقين	الصفاح
ك ل	٢	الصفاح	٢	الصفاح	سهل	جنوب	٢	المغوى	الصفاح
ك ل	٥	الصفاح	٥	الصفاح	سهل	جنوب	٥	المسيفير	الصفاح
ك ل	٧	الصفاح	٧	الصفاح	سهل	ج غ	٧	ارتاد	الصفاح
ك ل	٦	الصفاح	٦	الصفاح	سهل	جنوب	٦	شعره	الصفاح
ك ل	١٦	الصفاح	٣	البياض	سهل	ش ش	١٦	وادي يعرف	الصفاح
ك	٣٦	ابا السعود	١٢	الخليف	اسفلت	ش غ	٣٦	معمر قفص الصمصام	الخضراء
ك ل ب	١٥	الخضراء	١٨	خباش	اسفلت	ش غ	٣٠	بادية الخضراء القديمة	الخضراء
ك	٥٥	خباش	١٠	الخرعاء	سهل	ش ش	١٠	بادية كلب	الخرعاء
ك	١٦	خباش	٦	الخرعاء	سهل	ش غ	٦	تصال	الخرعاء

* رموز الخدمات : ك : كهرباء ل : خدمة بلدية ب : خدمة بريد ت : بث تلفزيوني
رموز الاتجاهات : ش.ش: شمال شرق ش.غ : شمال غرب ج.ش : جنوب شرق ج.غ : جنوب غرب

**بيانات تجميعية
عن
الخدمات
بمنطقة نجران**

نوع التعليم : ابتدائي ذكور (حكومي)

متوسط الطلاب لكل معلم	متوسط كثافة الطلاب	عدد					اسم الإمارة أو المحافظة	مسلسل
		المعلمين	الفصول	الطلاب	المدارس	المدن والقرى		
١٤,٤	٢٣	١.٤٨	٦٥٤	١٥.٥٨	٦٤	١٣	نجران	١
١٥,٧	٢٢	٢٥٧	١٨٤	٤.٤٦	١٨	٦	شـرورة	٢
١٢,٧	١٧,٤	١٦٧	١٢٢	٢١٢٨	١٧	١٣	حبونا	٣
٨,٩	١٤,١	٧١	٤٥	٦٣٥	١٠	٩	بدر الجنوب	٤
١١,٣	١٤	٦٩	٥٦	٧٨٣	١١	١٠	يدمه	٥
٩,٥	١٢,٥	٩١	٦٩	٨٦٢	١٣	١٣	ثـار	٦
١٤,٦	٢١,٣	٦٣	٤٣	٩١٧	٥	٤	خباش	٧
٣٤,٢	٣٤,٢	٩	٩	٣٠.٨	١	١	الخرخير	٨
١٣,٩	٢٠,٩	١٧٧٥	١١٨٢	٢٤٧٣٧	١٣٩	٦٩	الاجمالي	

نوع التعليم : متوسط ذكور (حكومي)

متوسط الطلاب لكل معلم	متوسط كثافة الطلاب	عدد					اسم الإمارة أو المحافظة	مسلسل
		المعلمين	الفصول	الطلاب	المدارس	المدن والقرى		
١٢,٩	٢٦,٨	٥٧٧	٢٧٨	٧٤٦٠	٣٤	١٠	نجران	١
١٤,٩	٢٦	٨٩	٥١	١٣٢٧	٨	٤	شـرورة	٢
١٠,٨	٢٥,٩	٨٢	٣٤	٨٨٢	٩	٩	حبونا	٣
١١,١	٢٠,٧	٢٨	١٥	٣١١	٥	٥	بدر الجنوب	٤
٥,٣	١١,٢	٣٨	١٨	٢٠.١	٦	٦	يدمه	٥
٨,١	١٤,٨	٥١	٢٨	٤١٥	٨	٨	ثـار	٦
١٣,٤	٢٧,٦	٣٣	١٦	٤٤٢	٤	٣	خباش	٧
٦,٩	١٦	٧	٣	٤٨	١	١	الخرخير	٨
١٢,٢	٢٥	٩٠٥	٤٤٣	١١٠٨٦	٧٥	٤٦	الاجمالي	

نوع التعليم : ثانوي ذكور (حكومي)

متوسط الطلاب لكل معلم	متوسط كثافة الطلاب	عدد					اسم الإمارة أو المحافظة	مسلسل
		المعلمين	الفصول	الطلاب	المدارس	المدن والقرى		
١٢,٩	٣٠,١	٣٧٤	١٦١	٤٨٤٣	١٧	٧	نجران	١
١١,٧	٢٣,٥	٤٨	٢٤	٥٦٣	٤	٣	شـرورة	٢
١١,٤	٢١,٢	٥٠	٢٧	٥٧٢	٦	٦	حبونا	٣
١٠,٢	٢١,٤	٢١	١٠	٢١٤	٣	٣	بدر الجنوب	٤
٤,٧	١٢,٢	١٣	٥	٦١	٢	٢	يدمه	٥
٧,١	١٣,١	٢٤	١٣	١٧٠	٤	٤	ثـار	٦
١٠,٦	٢٠,١	١٧	٩	١٨١	٢	٢	خباش	٧
٣,٣	٦,٧	٦	٣	٢٠	١	١	الخرخير	٨
١٢	٢٦,٣	٥٥٣	٢٥٢	٦٦٢٤	٣٩	٢٨	الاجمالي	

نوع التعليم: أخرى ذكور (حكومي)

متوسط الطلاب لكل معلم	متوسط كثافة الطلاب	عدد					اسم الإمارة أو المحافظة	مسلسل
		المعلمين	الفصول	الطلاب	المدارس	المدن والقرى		
١٥,٧	١٩,٨	١٩٠	١٥١	٢٩٩٢	٣١	٥	نجران	١
٣٧	٢٤,٢	٣٢	٤٩	١١٨٤	١٥	٦	شـرورة	٢
.	١٣,١	.	٩	١١٨	٥	٤	حبونا	٣
.	٩,٤	.	٩	٨٥	٥	٥	بدر الجنوب	٤
١٣,٢	١٦,٧	٢٩	٢٣	٣٨٤	٧	٣	يدمه	٥
.	١٠,١	.	٧	٧١	٤	٤	ثـار	٦
.	٥,٣	.	٣	١٦	١	١	خباش	٧
.	٢٨,٣	.	٣	٨٥	١	١	الخرخير	٨
١٩,٧	١٩,٤	٢٥١	٢٥٤	٤٩٣٥	٦٩	٢٩	الاجمالي	

نوع التعليم: ابتدائي اناث (حكومي)

متوسط الطالبات لكل معلمة	متوسط كثافة الطالبات	عدد					اسم الإمارة أو المحافظة	مسلسل
		المعلمات	الفصول	الطالبات	المدارس	المدن والقرى		
١٢,٦	١٩,٦	١١٤٠	٧٣٥	١٤٣٨٥	٦٣	١٢	نجران	١
١٢,٦	١٩,٧	٢١١	١٣٥	٢٦٥٨	١٠	٢	شـرورة	٢
١١,١	١٥,٥	١٥٩	١١٤	١٧٧٢	١٧	١٣	حبونا	٣
٨,١	١٠	٦٨	٥٥	٥٥٢	٩	٨	بدر الجنوب	٤
١٠,٩	١٣,١	٤١	٣٤	٤٤٦	٦	٦	يدمه	٥
٨,٣	٨,٢	٧٨	٧٩	٦٤٤	١٤	١٤	ثـار	٦
١٣,٣	٢٣,١	٤٧	٢٧	٦٢٣	٣	٣	خباش	٧
٢٥,٧	٢٥,٧	٧	٧	١٨٠	١	١	الخرخير	٨
١٢,١	١٧,٩	١٧٥١	١١٨٦	٢١٢٦٠	١٢٣	٥٩	الاجمالي	

نوع التعليم: متوسط اناث (حكومي)

متوسط الطالبات لكل معلمة	متوسط كثافة الطالبات	عدد					اسم الإمارة أو المحافظة	مسلسل
		المعلمات	الفصول	الطالبات	المدارس	المدن والقرى		
١٥,١	٢٦,٣	٤١٣	٢٣٨	٦٢٥٢	٢٧	٨	نجران	١
٢١,١	٣١,٣	٤٦	٣١	٩٧٠	٤	٢	شـرورة	٢
١٣,١	٢٤,٣	٤٨	٢٦	٦٣١	٦	٦	حبونا	٣
١٦,٦	٢٦,٥	١٦	١٠	٢٦٥	٣	٣	بدر الجنوب	٤
٧,٤	١٠,٨	١٩	١٣	١٤٠	٤	٤	يدمه	٥
١٠,١	٣٠,٣	١٨	٦	١٨٢	٢	٢	ثـار	٦
١١,١	٢٥,٢	٢٥	١١	٢٧٧	٣	٣	خباش	٧
.	٩	.	٢	١٨	١	١	الخرخير	٨
١٤,٩	٢٥,٩	٥٨٥	٣٣٧	٨٧٣٥	٥٠	٢٩	الاجمالي	

نوع التعليم : ثانوي اناث (حكومي)

متوسط الطالبات لكل معلمة	متوسط كثافة الطالبات	عدد					اسم الإمارة أو المحافظة	مسلسل
		المعلمات	الفصول	الطالبات	المدارس	المدن والقرى		
١٦,٩	٢٨,٦	٢٧٥	١٦٣	٤٦٥٦	١٥	٦	نجران	١
١٧	٣٠	٣٠	١٧	٥١٠	٢	١	شـرورة	٢
١٧	٢٢,٧	٢٤	١٨	٤٠٨	٤	٤	حبـونا	٣
١٦,٥	٢٠,٢	١١	٩	١٨٢	٢	٢	بدر الجنوب	٤
٩,٣	١٤,٨	٨	٥	٧٤	١	١	يدمه	٥
١٨,٨	١٨,٨	٥	٥	٩٤	١	١	ثـار	٦
١١,٧	١٧,٥	٦	٤	٧٠	١	١	خبـاش	٧
١٦,٧	٢٧,١	٣٥٩	٢٢١	٥٩٩٤	٢٦	١٦	الاجمالي	

نوع التعليم : أخرى اناث (حكومي)

متوسط الطالبات لكل معلمة	متوسط كثافة الطالبات	عدد					اسم الإمارة أو المحافظة	مسلسل
		المعلمات	الفصول	الطالبات	المدارس	المدن والقرى		
١٠,٨	١٣,٢	٢٩٧	٢٤٣	٣١٩٨	٥٨	٨	نجران	١
١٤,٦	١٩,٦	١٤٥	١٠٨	٢١١٥	١٦	٢	شـرورة	٢
٨,٢	٤,٧	٢٠	٣٥	١٦٤	١٤	٩	حبـونا	٣
٨,١	٤,٩	٩	١٥	٧٣	٧	٥	بدر الجنوب	٤
١٣,١	١٠,٧	٩	١١	١١٨	٤	٣	يدمه	٥
١٢	٥,١	٦	١٤	٧٢	٦	٦	ثـار	٦
٥,٣	٤,٦	٧	٨	٣٧	٣	٣	خبـاش	٧
٠	٩	٠	٢	١٨	١	١	الخرخير	٨
١١,٨	١٣,٣	٤٩٣	٤٣٦	٥٧٩٥	١٠٩	٣٧	الاجمالي	

نوع التعليم : ابتدائي ذكور (أهلي)

متوسط الطلاب لكل معلم	متوسط كثافة الطلاب	عدد					اسم الإمارة أو المحافظة	مسلسل
		المعلمين	الفصول	الطلاب	المدارس	المدن والقرى		
٧,٣	١٥,٣	٢١	١٠	١٥٣	١	١	نجران	١
٧,٣	١٥,٣	٢١	١٠	١٥٣	١	١	الاجمالي	

نوع التعليم : متوسط ذكور (أهلي)

متوسط الطلاب لكل معلم	متوسط كثافة الطلاب	عدد					اسم الإمارة أو المحافظة	مسلسل
		المعلمين	الفصول	الطلاب	المدارس	المدن والقرى		
٠	١٧	٠	٢	٣٤	١	١	نجران	١
٠	١٧	٠	٢	٣٤	١	١	الاجمالي	

نوع التعليم : أخرى ذكور (أهلي)

متوسط الطلاب لكل معلم	متوسط كثافة الطلاب	عدد					اسم الإمارة أو المحافظة	مسلسل
		المعلمين	الفصول	الطلاب	المدارس	المدن والقرى		
٠	٢٦,٧	٠	٣	٨٠	١	١	نجران	١
٠	٢٦,٧	٠	٣	٨٠	١	١	الاجمالي	

الخدمات الصحية (الحكومية)

مستشفى	اسم الإمارة أو المحافظة	عدد							
		المستشفيات	مراكز الرعاية	الإسعافات	مكافحة نواقل المرض	المحاجر الصحية	محطات الملايا	الاسرة في المستشفيات	الاطباء في المستشفيات
١	نجران	٥	٢٩	١	-	-	-	٦٩٥	٢٧٧
٢	شـرورة	١	٦	-	-	-	-	٧٥	٤٢
٣	حبونا	-	٧	١	-	-	-	-	-
٤	بدر الجنوب	-	٦	-	-	-	-	-	-
٥	يدمه	-	٤	-	-	-	-	-	-
٦	ثـار	-	٧	-	-	-	-	-	-
٧	خبـاش	-	٣	١	-	-	-	-	-
٨	الخرخير	-	١	-	-	-	-	-	-
	الاجمالي	٦	٦٣	٣	-	-	-	٧٧٠	٣١٩

الخدمات الصحية (الأهلية)

مستشفى	اسم الإمارة أو المحافظة	عدد			
		المستشفيات	الاسرة	الاطباء	المستوصفات
١	نجران	١	٥٠	١٧	١٣
٢	شـرورة	-	-	-	١
٣	حبونا	-	-	-	١
٤	بدر الجنوب	-	-	-	-
٥	يدمه	-	-	-	-
٦	ثـار	-	-	-	-
٧	خبـاش	-	-	-	-
٨	الخرخير	-	-	-	-
	الاجمالي	١	٥٠	١٧	١٥

الخدمات الزراعية

مستشفى	اسم الإمارة أو المحافظة	عدد المدن والقرى التي بها		
		بنك زراعي	فرع زراعي	مديرية زراعية
١	نجران	١	-	١
٢	شـرورة	-	-	-
٣	حبونا	-	١	-
٤	بدر الجنوب	-	-	-
٥	يدمه	-	١	-
٦	ثـار	-	١	-
٧	خبـاش	-	-	-
٨	الخرخير	-	-	-
	الاجمالي	١	٣	١

الخدمات الإجتماعية

عدد المدن والقرى التي بها									اسم الإمارة أو المحافظة	مسلسل
مركز تنمية	ضمان إجتماعي	مجمع قروي	محكمة	كتابة عدل	مركز هيئة	مكتب عمل	اوقاف	احوال مدنية		
-	١	-	١	١	٤	١	٢	١	نجران	١
١	١	-	١	١	١	-	١	١	شمرورة	٢
-	١	١	١	-	١	-	١	-	حبونا	٣
-	-	١	١	-	١	-	١	-	بدر الجنوب	٤
١	١	١	١	-	١	-	١	-	يدمه	٥
-	-	-	١	-	١	-	١	-	ثار	٦
-	-	-	-	-	-	-	-	-	خباش	٧
-	-	١	-	-	-	-	-	-	الخرخير	٨
٢	٤	٤	٦	٢	٩	١	٧	٢	الاجمالي	

الخدمات الإدارية

عدد المدن والقرى التي بها										اسم الإمارة أو المحافظة	مسلسل
مندوبية تعليم بنات	إدارة تعليم بنات	إدارة تعليم بنين	خدمة بلدية	بلدية	شرطة	مركز إداري	مرور	جوازات	دفاع مدني		
١	١	١	١٤	١	٧	١٤	١	١	٥	نجران	١
١	-	-	١	١	٢	٢١	١	١	١	شمرورة	٢
١	-	-	٢٩	-	٣	٥	-	-	١	حبونا	٣
١	-	-	٥٧	-	٣	٤	-	-	١	بدر الجنوب	٤
١	-	-	٢٩	-	٢	٦	-	-	١	يدمه	٥
-	-	-	٧٣	-	٥	٥	-	-	-	ثار	٦
-	-	-	٥	-	٢	٦	-	١	١	خباش	٧
-	-	-	-	-	١	٢	-	-	١	الخرخير	٨
٥	١	١	٢٠٨	٢	٢٦	٦٣	٢	٣	١١	الاجمالي	

الخدمات العامة

عدد المدن والقرى التي بها												اسم الإمارة أو المحافظة	مسلسل	
مكتبة عامة	وكالة سفر وسياحة	خدمة مصرفية	بث تلفزيوني	تلكس	مكتب برق	خدمة بريد	مكتب بريد	هاتف حكومي وكبيته	هاتف دوائر حكومية	هاتف	كهرباء عامه			مياه عامه
١	٣	٥	١٧	١	٢	٩	٦	-	-	١١	١٧	١	نجران	١
١	١	٢	٢	١	١	١٣	٢	-	٣	١	٢	-	شمرورة	٢
-	٢	١	٦	-	٢	١٨	٢	١	-	٢	٣٠	١	حبونا	٣
-	-	-	٥٩	-	٣	١٠	٢	-	-	٢	٦٠	-	بدر الجنوب	٤
-	١	-	-	-	١	١٠	١	-	-	١	٢٠	١	يدمه	٥
-	-	-	-	-	-	١٧	١	-	١	-	٨٠	-	ثار	٦
-	-	١	٢	-	١	٨	١	-	٢	٢	٩	١	خباش	٧
-	-	-	-	-	-	-	١	-	-	٢	١	-	الخرخير	٨
٢	٧	٩	٨٧	٢	١٠	٨٥	١٦	١	٧	٢١	٢٢٩	٤	الاجمالي	

