



المملكة العربية السعودية
وزارة التخطيط
مصلحة الاحصاءات العامة



حصر الخدمات بالمدن والقرى منطقة الرياض

الدليل الثاني عشر
١٤٢٣هـ - ٢٠٠٣م







فادم الازمىن الشرفىن
الملىء فهد بن عبد العزيز آل سعود



صاحب السمو الملكي
الأمير عبد الله بن عبدالعزيز آل سعود
ولي العهد ونائب رئيس مجلس الوزراء ورئيس الحرس الوطني



صاحب السمو الملكي
الأمير سلطان بن عبدالعزيز آل سعود
النائب الثاني لرئيس مجلس الوزراء ووزير الدفاع والطيران والمفتش العام

فهرس منطقة الرياض

الصفحة	الموضوع	الصفحة	الموضوع
٥٤	مركز الرفايح	١٧	المقدمة
٥٥	مركز البديعه	١٨	ايضاحات
٥٥	مركز سميح	١٩	خارطة المملكة العربية السعودية
٥٥	مركز الناصفة	٢١	خارطة المنطقة الادارية
٥٦	مركز العين	٢٣	رسم بياني للتعليم العام
٥٦	مركز ماوان	٢٥	رسم بياني للتعليم الاهلي
٥٦	مركز وثلان	٢٧	إجمالي عدد السكان والمسكن بمنطقة الرياض
٥٦	مركز بدع بن عرفج	٢٨	حجم الخدمات بمنطقة الرياض
٥٧	مركز حي السهباء	٢٩	خلاصة عامه عن الخدمات في مدينة الرياض
٥٧	مركز مقبوله	٣١	مركز عرقة
٥٧	مركز البدع	٣١	مركز الحاير
٥٨	مركز المحمدي	٣٢	مركز هيت
٥٨	مركز الشديده	٣٢	مركز لين
٥٨	مركز البره	٣٣	مركز بنبان
٥٩	مركز التوضيحية	٣٣	مركز مرات
٥٩	مركز الرغيب	٣٥	مركز اثيثية
٥٩	مركز الفيحاء	٣٥	مركز ثرمدا
٦٠	مركز العزيزية	٣٦	مركز لبخة
٦٠	مركز قور الحرشه	٣٧	مركز حويته
٦١	محافظة الدوادمي	٣٧	مركز العماجية
٦٥	مركز ساجر	٣٧	مركز العزة بالحائر
٦٧	مركز نفي	٣٩	محافظة الدرعية
٧٢	مركز عروى	٤٠	مركز العينه والجبيلة
٧٣	مركز الجمش	٤٢	مركز العمارية
٨٠	مركز القاعية	٤٢	مركز هجرة بوضه
٨١	مركز ماسل	٤٣	مركز سلطانه الجديده
٨٢	مركز الرفايح (رفايح الجمش)	٤٣	مركز حزوي
٨٢	مركز عرجاء	٤٣	مركز سدوس
٨٤	مركز الحفيره	٤٥	محافظة الخرج
٨٤	مركز خف	٤٨	مركز الدلم
٨٥	مركز مصده	٥٠	مركز الهياثم
٨٥	مركز ارطاوي حليت	٥١	مركز نيجان
٨٦	مركز القرارة	٥١	مركز السلمية
٨٦	مركز أبوجلال	٥٢	مركز اليمامة
٨٧	مركز كبشان	٥٢	مركز الوسيط
٨٨	مركز عسيه	٥٣	مركز الضبيعه
٨٨	مركز شبيرمه	٥٤	مركز الحزم
٨٩	مركز وضاخ	٥٤	مركز الرفيعه

فهرس منطقة الرياض

الصفحة	الموضوع	الصفحة	الموضوع
١١٣	مركز الودي	٨٩	مركز منيفة جلوا
١١٤	مركز عريده	٨٩	مركز الارطاوي الجديد
١١٥	مركز عواضه	٩٠	مركز جهام (ابوعشر)
١١٥	مركز عصام	٩٠	مركز أم سليم
١١٥	مركز عنز	٩٠	مركز الدمثي
١١٦	مركز ام رضمه	٩١	مركز البجادية
١١٦	مركز جفناء	٩٥	مركز الشعراء
١١٦	مركز حديجة	٩٥	مركز السر (الفيضة)
١١٧	مركز سرورة	٩٧	مركز الأرتاوي (السر)
١١٨	مركز الراجحيه	٩٧	مركز حاضرة نفي
١١٨	مركز مغيب	٩٨	مركز السكران
١١٩	مركز عين الصوينع	٩٨	مركز القرين
١١٩	مركز ارطاوي الرقاص	١٠٠	مركز البرود
١٢٠	مركز عصماء	١٠٠	مركز الاتلة
١٢١	مركز أم زموع	١٠١	مركز افقراء
١٢١	مركز جفن	١٠١	مركز الرشاويه
١٢١	مركز الخفيفيه	١٠٢	مركز عين بن قنور
١٢٢	مركز وثيلان	١٠٢	مركز مغيرا
١٢٢	مركز عشيرة المخامر	١٠٢	مركز العقلة
١٢٣	مركز عين البراحه	١٠٣	مركز العبل
١٢٣	مركز العلوه	١٠٣	مركز الحديد
١٢٣	مركز الظلماوي	١٠٤	مركز عريفجان
١٢٣	مركز ابو ركب	١٠٤	مركز ارطاوي الحماميد
١٢٤	مركز الصالحية بجهام	١٠٥	مركز بدائع بن نجم
١٢٤	مركز الوطاه	١٠٥	مركز الفقاره
١٢٥	مركز عسيه الوسطى	١٠٦	مركز الحفنه
١٢٥	مركز العازمية	١٠٧	مركز العلياء
١٢٥	مركز سهله	١٠٧	مركز الشفلحية
١٢٦	مركز ساحب	١٠٧	مركز مشرفة
١٢٦	مركز مشرف	١٠٨	مركز منية
١٢٦	مركز النير	١٠٨	مركز العاذرية
١٢٦	مركز التسرير	١٠٨	مركز الخالديه
١٢٧	مركز شراره	١٠٩	مركز خريمان الشغار
١٢٧	مركز الروسان (القرنه)	١٠٩	مركز عشيران
١٢٨	مركز الديره	١٠٩	مركز المستجدة
١٢٨	مركز نجخ	١١٠	مركز المطاوي
١٢٨	مركز مساوي	١١٠	مركز النبوان
١٢٩	مركز التندوة	١١٣	مركز فيضة المفص

فهرس منطقة الرياض

الصفحة	الموضوع	الصفحة	الموضوع
١٥٠	مركز الحائر	١٢٩	مركز الفيحاء
١٥١	مركز وشى	١٣٠	مركز المصلوم
١٥١	مركز الخفس	١٣٠	مركز المحمديه
١٥١	مركز بوضاء	١٣٠	مركز الفيصلية
١٥١	مركز الشعب	١٣١	مركز المدرع
١٥٢	مركز حويمضه	١٣١	مركز المنجور
١٥٢	مركز البرزه	١٣١	مركز الحفنه
١٥٣	مركز مصده	١٣١	مركز عنيزان
١٥٣	مركز أم سدره	١٣٢	مركز الشاميه
١٥٣	مركز الشحمه	١٣٢	مركز شرق النير
١٥٥	محافظة القويقيه	١٣٢	مركز روضة عنز
١٦٠	مركز الرين	١٣٣	محافظة المجمعة
١٧٣	مركز الخاصره	١٣٤	مركز حوطة سدير
١٧٥	مركز الرين الأعلى	١٣٥	مركز جلاجل
١٧٥	مركز الرويضه	١٣٦	مركز روضة سدير
١٧٧	مركز الرين القديم	١٣٦	مركز الأراطويه
١٧٨	مركز العمق	١٤١	مركز تمير
١٧٨	مركز سنام	١٤٢	مركز حرمه
١٧٩	مركز البدائع	١٤٣	مركز الفروثي
١٧٩	مركز الحرمليه	١٤٣	مركز جراب
١٨٠	مركز الناصفه	١٤٤	مركز أم الجماجم
١٨٠	مركز الرفايح	١٤٥	مركز القاعية
١٨٠	مركز حلبان	١٤٥	مركز أم الرجوم
١٨١	مركز عنان	١٤٦	مركز عودة سدير
١٨٢	مركز عبلية	١٤٦	مركز مشاش عوض
١٨٢	مركز الفويلق	١٤٧	مركز العطار
١٨٣	مركز مزعل	١٤٧	مركز جنوبية سدير
١٨٤	مركز فيضة بن سعيدان	١٤٧	مركز عشيرة
١٨٤	مركز الخروعيه	١٤٨	مركز التويم
١٨٥	مركز الحصاه القصوى	١٤٨	مركز الخيس
١٨٥	مركز الفرعه	١٤٨	مركز الحصون
١٨٥	مركز صباحا	١٤٩	مركز العمار
١٨٦	مركز أم سريحه	١٤٩	مركز الرويضه
١٨٦	مركز قبيبان	١٤٩	مركز الداخله
١٨٧	مركز الشظو	١٤٩	مركز الخطامه
١٨٧	مركز روضة الشيايين	١٥٠	مركز ميايض
١٨٧	مركز المثناه	١٥٠	مركز الجنيفي
١٨٨	مركز الرجح	١٥٠	مركز المعشبه

فهرس منطقة الرياض

الصفحة	الموضوع	الصفحة	الموضوع
٢٠٤	مركز قنيفذا	١٨٨	مركز بدائع العصمه
٢٠٥	مركز عصيل	١٨٩	مركز المليحة الطويله
٢٠٥	مركز الرواما	١٨٩	مركز العفج
٢٠٥	مركز المعيزيله	١٨٩	مركز عيينان
٢٠٥	مركز الفويلق الشمالي	١٩٠	مركز لجع
٢٠٧	محافظة وادي الدواسر	١٩٠	مركز الهفوف
٢١١	مركز الخماسين	١٩٠	مركز أم نخله
٢١١	مركز آل معدي	١٩١	مركز حريملاء
٢١١	مركز الصالحية بالوادي	١٩١	مركز الخنيقية
٢١٢	مركز كمده	١٩١	مركز طحي
٢١٢	مركز آل أبو سباع	١٩٢	مركز خيم الحصاة
٢١٣	مركز القويز	١٩٢	مركز المجدمييه
٢١٣	مركز الولاين	١٩٣	مركز هجرة عشق
٢١٣	مركز ال وثيله	١٩٣	مركز البدع
٢١٤	مركز الحرارشه	١٩٣	مركز الرفايح
٢١٤	مركز آل بريك	١٩٣	مركز صباحاء الشعيب
٢١٤	مركز آل براز	١٩٤	مركز الربواء
٢١٤	مركز الزويراء	١٩٤	مركز لجة
٢١٤	مركز الشرافاء	١٩٤	مركز الطلوه
٢١٥	مركز النويعمة	١٩٥	مركز تبراك والجلة
٢١٦	مركز الفاو	١٩٧	مركز الفهيدات
٢١٦	مركز الضيرين	١٩٧	مركز الخرايق
٢١٦	مركز المخاريم	١٩٨	مركز حصاة بن حويل
٢١٦	مركز الطوال	١٩٨	مركز نخيلان
٢١٦	مركز اللدام	١٩٩	مركز الجفاره
٢١٧	مركز المعتلا (القديم)	١٩٩	مركز جزيل
٢١٨	مركز الخماسين الشمالي	١٩٩	مركز جزالا
٢١٨	مركز الحناتيش	٢٠٠	مركز السيج
٢١٨	مركز آل عريمه	٢٠٠	مركز الرقميه
٢١٨	مركز آل راشد	٢٠٠	مركز مويسل
٢١٨	مركز مفرق نجران الأمني	٢٠١	مركز القلته
٢١٩	مركز آل براز	٢٠١	مركز دسمان
٢١٩	مركز آبار الطوال	٢٠٢	مركز محيرقه
٢١٩	مركز الهضب الأمني	٢٠٢	مركز الامار
٢١٩	مركز خرب الامني	٢٠٣	مركز حجيلا
٢٢٠	مركز صيحة (مسهاج)	٢٠٣	مركز حلاة الجله
٢٢٠	مركز آل رشيد وآل عويمر	٢٠٤	مركز الحجاجي
٢٢٠	مركز المصارير	٢٠٤	مركز تبراك

فهرس منطقة الرياض

الصفحة	الموضوع	الصفحة	الموضوع
٢٤٥	مركز الوقف	٢٢١	مركز مقابل
٢٤٥	مركز الصوح	٢٢١	مركز خالدية القرعه
٢٤٥	مركز الحريق	٢٢١	مركز المعيزر الجنوبي
٢٤٦	مركز بادية الداينه	٢٢٢	مركز الزهر الأمني
٢٤٦	مركز حاضرة الداينه	٢٢٢	مركز الفايزية
٢٤٦	مركز القرائن (غسله)	٢٢٣	محافظة الأفلاج
٢٤٧	مركز المشاش	٢٢٥	مركز الهدار
٢٤٧	مركز الفرعه	٢٢٦	مركز الأحمر
٢٤٧	مركز الجريفه	٢٢٧	مركز البديع الشمالي
٢٤٧	مركز اشيقر	٢٢٨	مركز البديع الجنوبي
٢٤٩	محافظة حوطة بني تميم	٢٢٨	مركز السيع الشمالي (القطين)
٢٥١	مركز الحلوه	٢٢٩	مركز حراضه
٢٥٢	مركز العطيان	٢٢٩	مركز واسط
٢٥٢	مركز القبابنه	٢٣٠	مركز السيع الجنوبي
٢٥٢	مركز وادي برك	٢٣٠	مركز رفاع السيع الشمالي
٢٥٣	مركز الحيانیه	٢٣٠	مركز ستاره
٢٥٤	مركز القويح	٢٣١	مركز الغيل
٢٥٤	مركز مصده	٢٣١	مركز الروضه
٢٥٥	مركز آل بريك	٢٣٢	مركز الصغو
٢٥٥	مركز الفرشه	٢٣٢	مركز العمار
٢٥٧	محافظة عفيف	٢٣٢	مركز سيع القطين
٢٦٣	مركز الحوميات	٢٣٢	مركز مروان
٢٦٣	مركز الجمانيه	٢٣٣	مركز سويدان
٢٦٦	مركز ابرقيه	٢٣٣	مركز قصرالقاسم
٢٧١	مركز عبلا	٢٣٣	مركز الهدارالجنوبي
٢٧٢	مركز أم ارطاء	٢٣٤	مركز الوداعين
٢٧٥	مركز بدائع العضيان	٢٣٤	مركز وسيله
٢٧٨	مركز الخضاره	٢٣٤	مركز الخرفة
٢٨٠	مركز الاشعريه	٢٣٤	مركز الخالديه
٢٨١	مركز الحنابج	٢٣٥	مركز الفيصليه
٢٨١	مركز اللنسيات	٢٣٧	محافظة الزلفي
٢٨٢	مركز حمامة ابن زريبه	٢٤٠	مركز علقه
٢٨٢	مركز الشفاء الأمني	٢٤٠	مركز سمنان
٢٨٣	محافظة السليل	٢٤٠	مركز الثوير
٢٨٦	مركز تمرة	٢٤١	مركز الحموديه
٢٨٦	مركز أم العلقاء	٢٤١	مركز المستوى
٢٨٧	مركز آل حنيش	٢٤٣	محافظة شقراء
٢٨٧	مركز آل محمد	٢٤٤	مركز القصب

فهرس منطقة الرياض

الصفحة	الموضوع	الصفحة	الموضوع
٣٠٧	مركز آل بليدان	٢٨٧	مركز ريداء
٣٠٧	مركز سعد	٢٨٧	مركز خيران
٣٠٨	مركز الباني	٢٨٨	مركز فوار العريقات
٣٠٨	مركز آل شويه	٢٨٨	مركز آل حجي
٣٠٨	مركز الفيحانية	٢٨٩	محافظة ضرما
٣٠٩	محافظة ثادق	٢٩٠	مركز قصور آل مقبل
٣١٠	مركز رغبة	٢٩١	مركز جو
٣١٠	مركز البير	٢٩٢	مركز الغزيز
٣١٠	مركز الحسي	٢٩٢	مركز السيباني
٣١١	مركز الحسيان (الصفراء)	٢٩٣	مركز الجافوره
٣١٢	مركز البويرده	٢٩٥	محافظة المزاحمية
٣١٢	مركز رويضة السهول	٢٩٧	مركز الغطف
٣١٢	مركز المشاش	٢٩٧	مركز البخراء
٣١٣	مركز رويغب	٢٩٨	مركز الجفير
٣١٣	مركز الخاتله	٢٩٩	مركز الحويره
٣١٣	مركز الدبيجة	٢٩٩	مركز شخب
٣١٥	محافظة حريملاء	٢٩٩	مركز حفيرة نساح
٣١٦	مركز ملهم	٣٠٠	مركز آل حفيان
٣١٦	مركز صلبوخ	٣٠٠	مركز المشاعله
٣١٧	مركز البره	٣٠١	محافظة رماح
٣١٧	مركز القرينه	٣٠٢	مركز الجمالين (ابوثنين)
٣١٧	مركز العويند	٣٠٢	مركز شويه
٣١٨	مركز غيانه	٣٠٣	مركز الرمحيه
٣١٨	مركز دقله	٣٠٣	مركز العيطليه
٣١٩	محافظة الحريق	٣٠٣	مركز حفر العتش
٣٢٠	مركز نعام	٣٠٤	مركز العمانيه
٣٢٠	مركز المفيجر	٣٠٤	مركز بني عامر
٣٢١	مركز أبورمل	٣٠٥	مركز المزيرع
٣٢٣	محافظة الغاط	٣٠٥	مركز آل علي
٣٢٤	مركز مليح	٣٠٥	مركز الغيلانه
٣٢٥	مركز أبا الصلابيخ	٣٠٥	مركز الحفنه
٣٢٥	مركز العبدليه	٣٠٦	مركز الصمله
٣٢٧	قرى الكهرياء بمنطقة الرياض	٣٠٦	مركز آل عوجان
٣٤٣	بيانات تجميعية عن الخدمات بمنطقة الرياض	٣٠٦	مركز آل فراج
		٣٠٦	مركز آل شلاش
		٣٠٧	مركز الازمع
		٣٠٧	مركز آل غرير
		٣٠٧	مركز الصمله الشرقي

مقدمة

يعتبر دليل حصر الخدمات بالمدن والقرى أحد أهم النشرات الإحصائية التي تصدر عن المصلحة وهذا الدليل هو الثاني عشر في سلسلة الأدلة التي تم إصدارها من قبل المصلحة طبقاً للأمر السامي الكريم رقم ٣ و / ١٠٣٦٢ وتاريخ ١١/٣٠/١٤٠١ هـ ، ليكون مرجعاً رسمياً موحداً لكافة الوزارات والمصالح والإدارات والمؤسسات الحكومية وبهدف توفير المتطلبات والركائز الأساسية من البيانات للمخططين ورأسمي السياسات التنموية ومتخذي القرارات في هذه الجهات .

وقد تم اتخاذ التقسيم الإداري للمملكة (نظام المناطق) الصادر بالأمر الملكي رقم ٩٢/أ وتاريخ ٢٧/٨/١٤١٢ هـ (مناطق إدارية - محافظات - مراكز). إطاراً عاماً لتوزيع وتصنيف البيانات داخل الدليل ، وقد خصص لكل منطقة إدارية دليل خاص بها .

وجرى إعداد وتجهيز هذا الدليل ليمثل واقع الخدمات الحكومية وغير الحكومية المتوفرة في كافة المسميات السكانية (مدن وقرى) التابعة لمنطقة الرياض للعام المالي ١٤٢١ / ١٤٢٢ هـ ومشمثلاً على العديد من البيانات وموزعاً حسب المحافظات والمراكز داخل المنطقة الإدارية وما يرتبط بها من مسميات سكانية .

ويتضمن الدليل بيانات عن كل مسمى سكاني داخل المنطقة الإدارية من حيث بعد هذا المسمى واتجاهه عن الوحدة الإدارية المرتبط بها (محافظه - مركز) ونوع الطريق المؤدي إليه وحصر شاملاً للخدمات التعليمية والصحية بهذا المسمى بالإضافة إلى مايتوفر به من خدمات إدارية واجتماعية وزراعية ، وكذا جدولاً يوضح إجمالي عدد سكان المنطقة الإدارية حسب الجنس والجنسية طبقاً لنتائج البحث الديموجرافي لعام ١٤٢١ هـ ، وعدد المحافظات والمراكز المرتبطة بالمنطقة . كما تم تضمين الدليل بيانات عن خدمات التعليم الأهلي والصحة الأهلية والمصارف ووكالات السفر على مستوى المسمى السكاني وإضافة جدولاً يوضح عدد من الخدمات على مستوى المنطقة الإدارية كعدد الفنادق والسدود والصحف والمجلات والمطارات والمنشآت الرياضية والأندية الرياضية والأدبية والجمعيات التعاونية واطوال الطرق والمدن الصناعية بالمنطقة .

وتأمل المصلحة من تقديم هذا الدليل وما يشتمل عليه من بيانات ومعلومات تحقيق الهدف المنشود من إصداره . وفي نفس الوقت يسرها تقبل أي ملاحظات أو مرئيات أو مقترحات حول البيانات الواردة فيه والتي من شأنها المساعدة على إجراء عملية التطوير والتحسين في الإصدارات القادمة بما يضمن وضوح ودقة وشمول البيانات .

والله ولي التوفيق ،،،

مصلحة الاحصاءات العامة

إيضاحات

فيما يلي بعض الإيضاحات لشرح مفهوم البيانات والمعلومات الواردة في الدليل وتوضيح بعض الرموز المستخدمة :

١- البيانات الخاصة بالبعد والاتجاه ونوع الطريق يقصد بها المسافة واتجاه كل مسمى سكاني ونوع الطريق المؤدي إليه عن الوحدة الإدارية التي يرتبط بها هذا المسمى سواء كان مرتبطا بإمارة المنطقة الإدارية مباشرة أو بمحافظة أو مركز .

٢- بيان البعد والاتجاه للمسمى السكاني تقريبي وخاصة للمسميات السكانية التي يكون نوع الطريق المؤدي إليها سهل أو وعر .

٣- بيانات البعد والاتجاه ونوع الطريق لكل إمارات المناطق الإدارية منسوبة إلى العاصمة الرياض .

٤- (٠) هذه العلامة تفيد بأنه لا يوجد معلمين أو معلمات متفرغين للتعليم في هذه المدرسة حيث يتولى عملية التعليم معلمين أو معلمات يعملون أساسا في مدارس أخرى . فعلى سبيل المثال يتولى معلمي أو معلمات المرحلة الابتدائية النهارية عملية التعليم في المدارس الليلية أو مدارس تعليم الكبار .

٥- (ص.م) تعني أن الدراسة في الفترة الصباحية والمسائية .

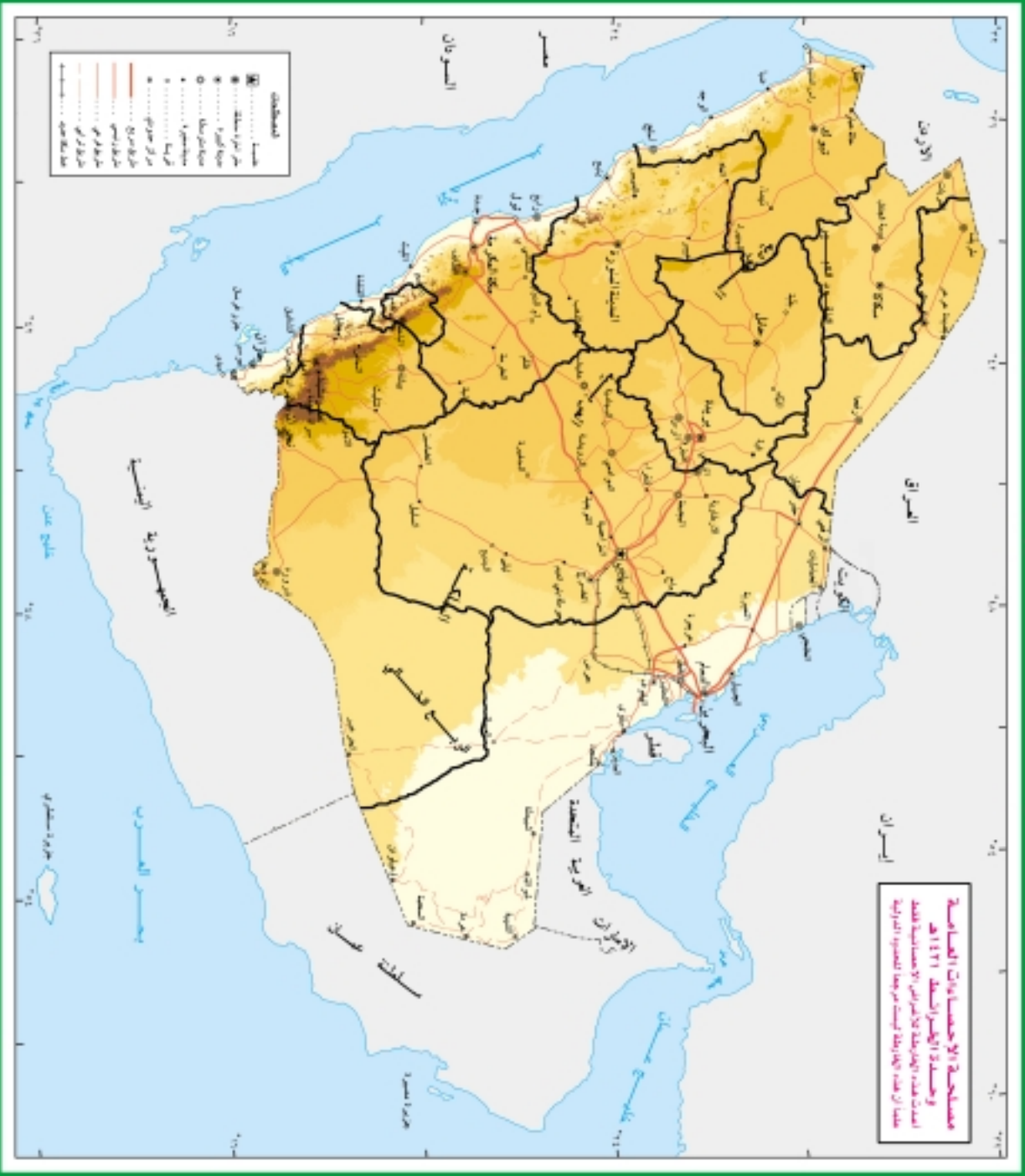
٦- تمثل الرسوم البيانية التي يتضمنها الدليل بيانات التعليم عن المراحل الثلاث (الابتدائية والمتوسطة والثانوية) للبنين والبنات .

٧- أدرج كافة المسميات السكانية التي لايتوفر بها سوى خدمات (كهرباء ، خدمة بلدية ، خدمة بريد ، بث تلفزيوني) في جداول ملحقة بنهاية الدليل .

٨- خدمات التعليم الحكومي بالنسبة لمراكز المناطق الإدارية والمدن التي يزيد عدد سكانها عن مائة ألف نسمة تشتمل على مدارس الأمن العام ووزارة العمل ووزارة الدفاع والطيران و رئاسة الحرس الوطني بجميع مراحلها .

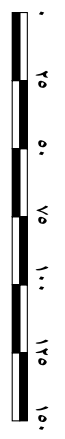
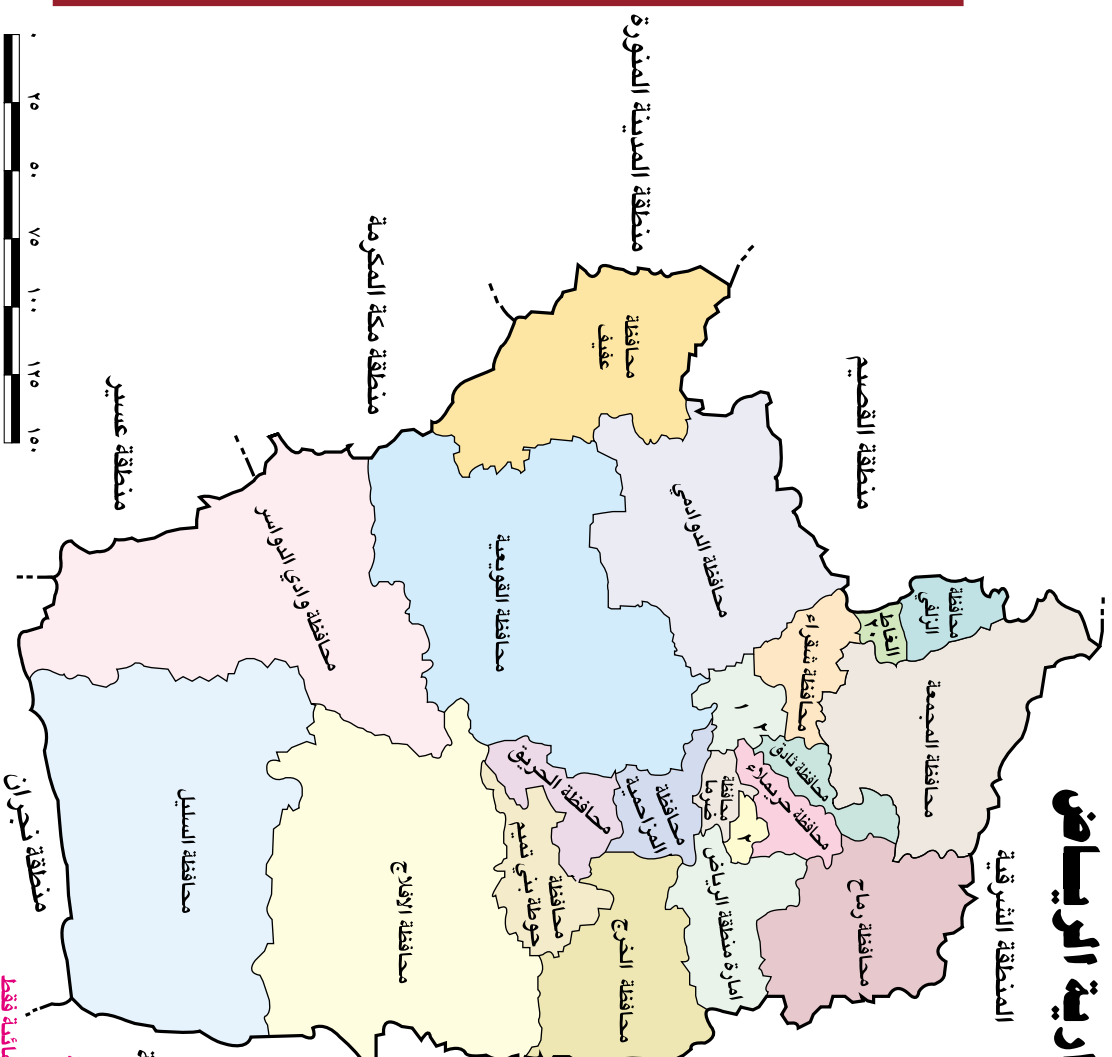
٩- (-) هذه العلامة في حقل الجنس الخاص بتعليم رياض الأطفال تعني ذكور وإناث.

خارطة المملكة العربية السعودية



١. المنطقة الإدارية الرياض

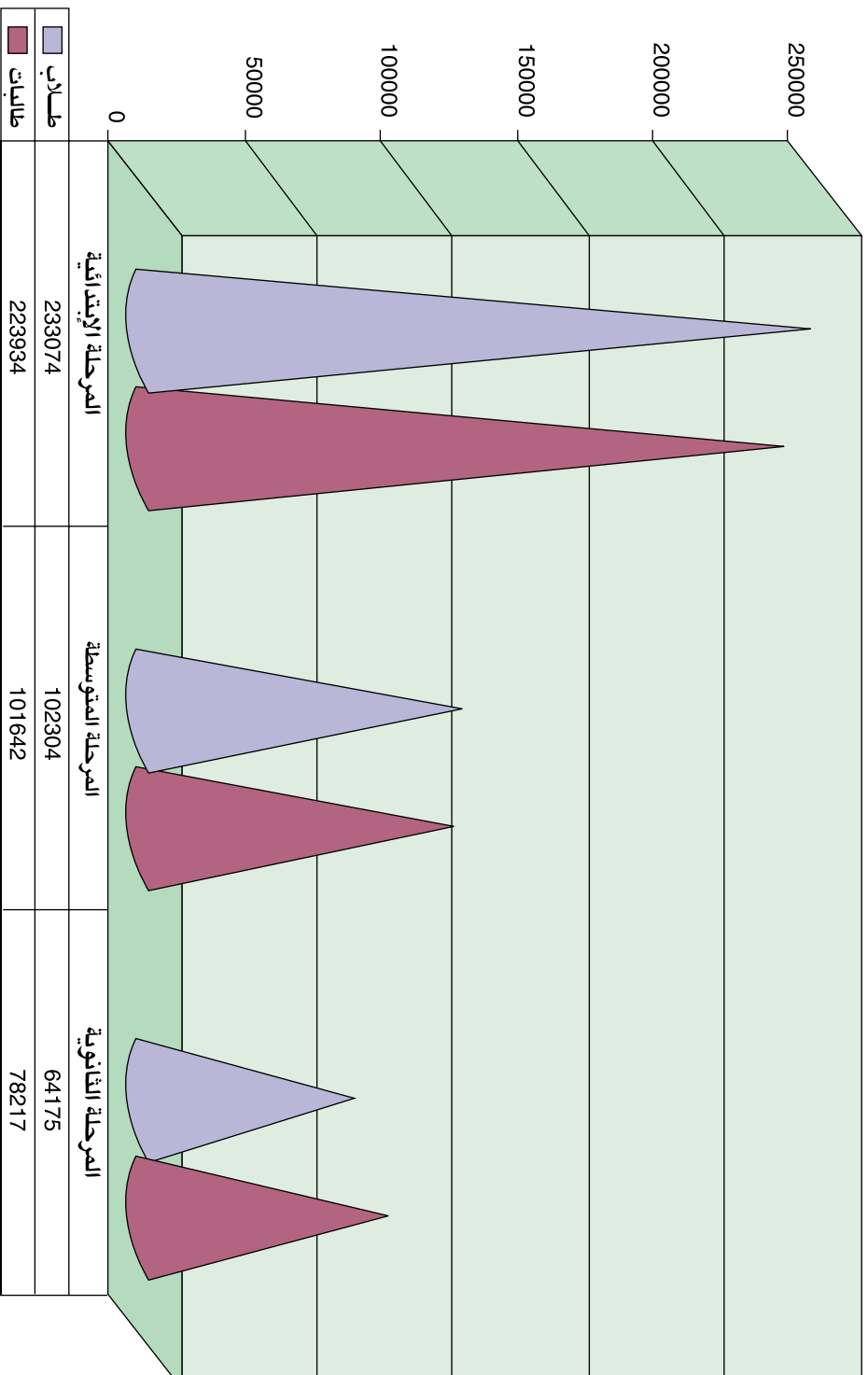
المحافظة الشرقية



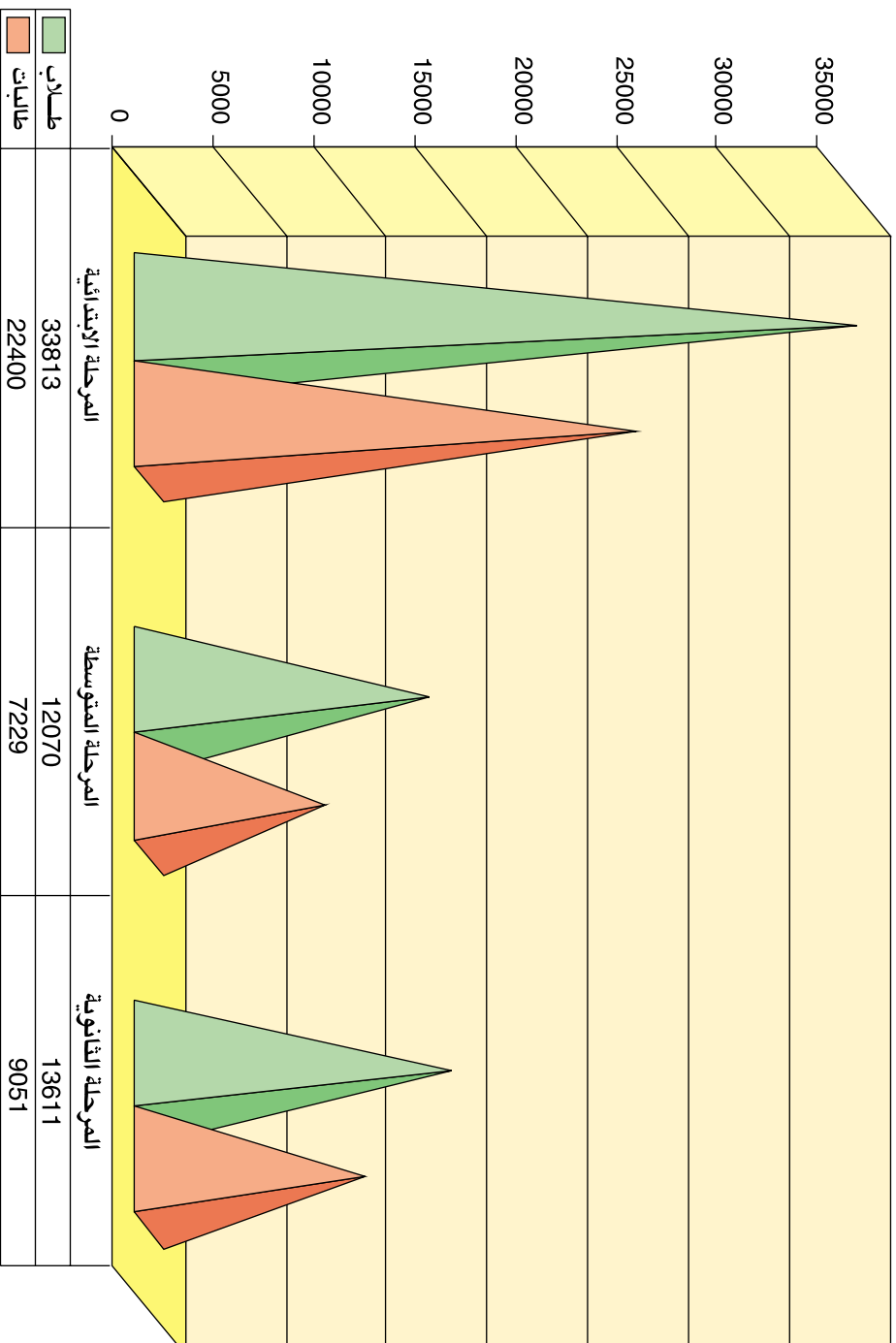
مصاحبة الإحصاءات العامة
وحدة الخرائط - ١٤٢١هـ
أعدت هذه الخارطة للأغراض الإحصائية فقط

١. اماره منطقه الرياض
٢. محافظه الدرعيه
٣. محافظه الخرج
٤. محافظه الدوامي
٥. محافظه المجمعه
٦. محافظه القويعيه
٧. محافظه وادي الدواسر
٨. محافظه الرفاح
٩. محافظه الزلفي
١٠. محافظه شقراء
١١. محافظه حوطه بني تميم
١٢. محافظه عفيف
١٣. محافظه السليل
١٤. محافظه ضرمه
١٥. محافظه المزاحميه
١٦. محافظه رمح
١٧. محافظه ثادق
١٨. محافظه حريملاء
١٩. محافظه الحريق
٢٠. محافظه الغاط

طلاب وطالبات التعلّم المسام في منطقة الرياض حسب المرحلة التعليمية



طلاب وطالبات التعلیم الأولي في منطقة الرياض حسب المرحلة التعليمية



منطقة الرياض

إجمالي عدد السكان حسب الجنس والجنسية عام ١٤٢١هـ بمنطقة الرياض

الجملة			غير سعوديين			سعوديون		
جملة	إناث	ذكور	جملة	إناث	ذكور	جملة	إناث	ذكور
٤٧٣٠٣٣٠	٢١١٢٢٨٦	٢٦١٨٠٤٤	١٤٧٧٦٠١	٤٨٤٧٤٥	٩٩٢٨٥٦	٣٢٥٢٧٢٩	١٦٢٧٥٤١	١٦٢٥١٨٨

إجمالي عدد المساكن المشغولة بأسر عام ١٤٢١هـ
وعدد المحافظات والمراكز بمنطقة الرياض

عدد المراكز	عدد المحافظات	عدد المساكن
٤٢٢	١٩	٧٤٩٧٣٩

الخدمات المتوفرة على مستوى المنطقة الإدارية

عدد المصانع	المدن الصناعية	الفنادق	الطرق الرئيسية المعبدة	المطارات	الجمعيات التعاونية	السدود
١٢٠٣	٢	٦٧	١٠٧٠٧ كم	٢	٨٥	٥٦

الأندية الأدبية	بيوت الشباب	الأندية الرياضية	المدن الرياضية	الاستادات الرياضية	المجلات والصحف
١	٤	٤٣	١	٢	٤٤

مجهر الخدمات في منطقة الرياض

الخدمات العامة	الخدمات الإدارية	الخدمات الاجتماعية	الخدمات الزراعية	الخدمات الصحية*	تعليم	
					الإبتدائي*	الثانوي*
مكتبة عامة						
وكالة سفر						
خدمة مصرفية						
بث تلفزيوني						
تلكس						
مكتب برق						
خدمة بريد						
مكتب بريد						
هاتف						
كهرباء عامة						
مياه عامة						
مندوبية تعليم بنات						
إدارة تعليم بنات						
إدارة تعليم بنين						
خدمة بلدية						
بلدية						
شرطة						
مركز إداري						
مرور						
جوازات						
دفاع مدني						
مركز تنمية						
ضمان اجتماعي						
مجمع قروي						
محكمة						
كتابة عدل						
مركز هيئة						
مكتب عمل						
أوقاف						
أحوال مدنية						
بنك زراعي						
فرع زراعي						
مديرية زراعية						
الإسعافات						
مراكز الرعاية/المستوصفات						
المستشفيات						
ثانوي						
متوسط						
ابتدائي						
ثانوي						
متوسط						
ابتدائي						
الرياض						
الدرعية						
الخرج						
الدوادمي						
المجمعة						
القويمعية						
وادي الدواسر						
الأفلاج						
الزلفي						
شقراء						
حوطة بني تميم						
عفيف						
السليل						
ضروريا						
المناحمية						
رمثاح						
ثادق						
حريملاء						
الحريق						
الغاط						

* خدمات التعليم والصحة تشمل القطاعين الحكومي والاهلي.

خلاصة عامة عن الخدمات في مدينة الرياض

خدمات التعليم الحكومي

إناث				نوع التعليم	ذكور			
عدد					عدد			
المعلمات	الطالبات	الفصول	المدارس		المعلمين	الطلاب	الفصول	المدارس
١١٥٢	٥٧٢٩	٣٠٨	٧٢	رياض أطفال	-	-	-	-
١١٢٣١	١٥٩٧٤٨	٥٧٥٠	٣٥٨	ابتدائي	٩٦٦٨	١٦١٤٥٣	٦٤٠٢	٤١٣
٥٨٥١	٧٢٤١٣	٢١١٩	١٦٣	متوسط	٤٧١٥	٧٠٤٦٥	٢٥١٩	١٩٢
٤٣٩٨	٥٤٦٤٧	١٤٩٩	١٠٠	ثانوي	٢٧٣٨	٤٤٤٠٨	١٣٥٨	٧٦
٥٠٩	٦٢٢٢	٢٤١	٢١	ابتدائي تحفيظ قرآن	٢٣٤	٣٣٠٩	١٤٠	١٣
٢٢٢	١٧٠٩	٧٢	١٤	متوسط تحفيظ قرآن	١٤٢	١٥٦٧	٦٧	١٢
٨٠	٧٦٣	٣٠	٤	ثانوي تحفيظ قرآن	٤١	٤٢١	٢١	٤
١١٢٢	٨٩٧٢	٧٧٣	١٦٥	تعليم كبار / كليات	٠	٣٣٣٤	١٣٧	٣٥
-	-	-	-	متوسط ليلي	٠	٥٩٩٩	١٣١	٢٥
-	-	-	-	ثانوي ليلي	٠	٥٨١٨	١٢٥	٢٢
٠	٢٨٦	١٠	٤	تعليم كليات متوسط	-	-	-	-
-	-	-	-	معهد علمي متوسط	٢١٢	١٧٢٢	٥٨	٤
-	-	-	-	معهد علمي ثانوي	٠	١٨٠١	٦٢	٤
-	-	-	-	الثانوية التجارية (ص. م)	٤٧	٨٧٩	٣٠	١
-	-	-	-	معهد المراقبين الفنيين	١٣٦	٨٥١	٣٦	١
-	-	-	-	المعهد الثانوي الصناعي	٢٤٣	١٩٨٤	٦٩	١
٥	٢٧٩	٢١	٢	مركز التدريب المهني (ص. م)	٢٠٢	١٦٠٢	٥٦	٢
٥٦	٢٢٤	١٧	١	المعهد الثانوي المهني	-	-	-	-
٣١	١٣٩	٢٠	١	معهد الهدى النور	٥٨	١٦٤	٢٦	١
١٨٦	٤٠٥	٤٩	٢	معهد التربية الفكرية	١٥٩	٦٦٥	٦٩	٢
١٨١	٤٩٨	٥٩	٢	معهد الأمل للصم	٦٧	١٩٧	٢٦	٢
-	-	-	-	كلية إعداد المعلمين	٢٦٧	٢٨٣٦	٦٧	١
-	-	-	-	كلية التربية الرياضية	٣١	٥١٤	١٥	١
-	-	-	-	الكلية التقنية (قاعات-ورش)	٣٨٢	٤٣٥١	٣٦	١
٧٠	٢٤٥	١٠	١	كلية العلوم الصحية	٥٦	٣٧٦	١٥	١
-	-	-	-	معهد الأمل متوسط	٢٥	٣٧	٥	١
-	-	-	-	معهد الأمل الليلي	٢١	٦٢	٩	١
-	-	-	-	معهد الأمل الثانوي	٤٢	١٤٧	١٥	١
-	-	-	-	مركز السمع والكلام	٥	١٠	١	١
-	-	-	-	كلية الاتصالات والمعلومات	٧٢	٦٩٠	٢٥	١

خدمات التعليم العالي

عدد				نوع التعليم
هيئة التدريس	الطلاب/الطالبات	القاعات	الكليات	
١٠٣٢	٣٣٦٦٠	٣٠٩	٨	جامعة الامام محمد بن سعود الإسلامية
٢٤٥١	٤٣١١٠	٥٤٤	١٣	جامعة الملك سعود

خدمات التعليم الأهلي

إناث				نوع التعليم	ذكور			
عدد					عدد			
المعلمات	الطالبات	الفصول	المدارس		المعلمين	الطلاب	الفصول	المدارس
١٤٤٩	١٧٨٣٤	١٠٥٦	١٦٤	رياض أطفــــــــــــــــال	-	-	-	-
٢٢٥٧	٢٢٢١٨	١٣٣٠	١٤٨	ابتــــــــــــــــدائي	٣١٣٨	٣٣٢٥١	١٧٢٠	٩٢
٤٢١	٧٢٢٩	٣٩٨	٨٠	متــــــــــــــــوسط	١٣٤٥	١١٨٥٨	٦١٨	٨٢
٦٢٧	٩٠٥١	٤٦٧	٥٨	ثــــــــــــــــانوي	١٣٩٤	١٣٣٣٤	٦١٩	٥٧
٨٤	٩١١	٤٨	٥	ابتــــــــــــــــدائي تحفــــــــــــــــيظ قرآن	١٠٩	١٤٢٣	٧٥	١٢
٥	١٠٧	٦	١	متــــــــــــــــوسط تحفــــــــــــــــيظ قرآن	٠	٢٩	٣	١
٤	٤٤	٣	١	ثانوي تحفــــــــــــــــيظ قرآن	-	-	-	-
-	-	-	-	تعليم كــــــــــــــــبار	٠	٦٦	٣	٢
-	-	-	-	متــــــــــــــــوسط ليلي	٠	٣٤٤٩	٩١	٢١
-	-	-	-	ثانوي لــــــــــــــــيلي	٠	٧٠٣٤	١٤٩	٢٠
-	-	-	-	تربية فــــــــــــــــكرية	٩	٢٨	٥	١

خدمات الصحة

عدد					القطاع
مراكز الاسعاف	المراكز والمستوصفات	الأطباء	الاسرة	المستشفيات	
٨	٦٥	١٢٠٤	٣٢٦٦	١١	حكومي
-	٣٠٤	٦٦٣	١٢٧٠	١٢	أهلي

خدمات عامة

مكتملة الخدمات

مركز عرقه

عرقه

البعدين الامارة ١٢ كم - الاتجاه غرب - نوع الطريق اسفلت

خدمات التعليم

معلمين	عدد		الجنس		نوع التعليم	اسم المدرسة	مستل
	الطلبة	الفصول	ذكور	اناث			
١٨	٣٢٨	١٢	ذكور		ابتدائي	عرقه	١
١٣	١٥٧	٦	ذكور		متوسط	عرقه	٢
١٦	١٧٠	٦	ذكور		ثانوي	عرقه	٣
٣١	٣٦١	١٤	اناث		ابتدائي	عرقه	٤
٢١	١٧١	٦	اناث		متوسط	عرقه	٥
٢٣	١٤٨	٦	اناث		ثانوي	عرقه	٦
٥	١٥	٣	اناث		تعليم كبيرات	عرقه	٧

خدمات الصحة

عدد الاسرة	الاسم	الوحدات الصحية
-	عرقه	مركز رعاية صحية أولية

خدمات عامة

مركز اداري - كتابة عدل - مركز هيئة - شرطة - بلدية - خدمات مصرفية - مياه عامة - كهرباء عامة - مكتب بريد - هاتف - بث تلفزيوني

مركز الحائر

الحاير

البعدين الامارة ٣٠ كم - الاتجاه جنوب - نوع الطريق اسفلت

خدمات التعليم

معلمين	عدد		الجنس		نوع التعليم	اسم المدرسة	مستل
	الطلبة	الفصول	ذكور	اناث			
٣٦	٧١٧	١٥	ذكور		ابتدائي	أبو ذر الغفاري	١
٢٩	٢٧٦	١٦	ذكور		متوسط	الحاير	٢
٠	٥٩	٣	ذكور		متوسط ليلي	الحاير الكندي	٣
٢٤	٢٠٩	٨	ذكور		ثانوي	الحاير	٤
٠	٦٢	٣	ذكور		ثانوي ليلي	عمر بن الحسن	٥
٠	٦٠	٣	ذكور		تعليم كبار	البيروني	٦
٠	٥٧	٣	ذكور		تعليم كبار	أبي ذر الغفاري	٧
٣٤	٦٣٥	٢٠	اناث		ابتدائي	الحاير	٨
٢٩	٣٢٤	١٤	اناث		متوسط	الحاير	٩
٢٣	٢٣٧	٩	اناث		ثانوي	الحاير	١٠
٨	٥٦	٥	اناث		تعليم كبيرات	الحاير الأولى	١١

خدمات الصحة

عدد الاسرة	الاسم	الوحدات الصحية
-	الحاير	مركز رعاية صحية أولية

خدمات عامة

مركز اداري - دفاع مدني - مركز هيئة - شرطة - بلدية - خدمات مصرفية - مياه عامة - كهرباء عامة - مكتب بريد - هاتف - بث تلفزيوني - تليكس

محطة ابن غنام والسجن وماحولها غرب وجنوب

البعد عن المركز ١٠ كم - الاتجاه شمال - نوع الطريق اسفلت

أقرب مدينة أو قرية بها صحة الحاير البعد ١٠ كم

خدمات التعليم

مستسلسل	اسم المدرسة	نوع التعليم	الجنس		عدد		
			ذكور	اناث	الفصول	الطلبة	معلمين
١	الراغب الأصفهاني	ابتدائي	ذكور		١١	١٩٩	١٤
٢	المائتين وستة وتسعون	ابتدائي	اناث		٦	١٦٩	١٢

خدمات عامة

مياه عامة - كهرباء عامة - خدمة بلدية - هاتف - بث تلفزيوني

مركز هيت

هيت

البعد عن الامارة ٣٥ كم - الاتجاه جنوب - نوع الطريق اسفلت

خدمات التعليم

مستسلسل	اسم المدرسة	نوع التعليم	الجنس		عدد		
			ذكور	اناث	الفصول	الطلبة	معلمين
١	هيت	ابتدائي	ذكور		٦	٦٠	٩
٢	هيت	متوسط	ذكور		٣	٢٧	٤
٣	هيت	تعليم كبار	ذكور		١	١١	٠
٤	هيت	ابتدائي	اناث		٦	٥٤	١٨
٥	هيت	متوسط	اناث		٣	٥٦	١٥
٦	هيت	ثانوي	اناث		٣	٣٢	١٦
٧	هيت	تعليم كبيرات	اناث		٣	١٢	٣

خدمات الصحة

الوحدات الصحية	الاسم	عدد الاسرة
مركز رعاية صحية أولية	هيت	-

خدمات عامة

مركز اداري - مياه عامة - كهرباء عامة - مكتب بريد - خدمة بلدية - هاتف - بث تلفزيوني
--

مركز لبن

لبن

البعد عن الامارة ٩ كم - الاتجاه غرب - نوع الطريق اسفلت

خدمات التعليم

مستسلسل	اسم المدرسة	نوع التعليم	الجنس		عدد		
			ذكور	اناث	الفصول	الطلبة	معلمين
١	لبن	ابتدائي	ذكور		٦	٨٠	٩
٢	لبن	تعليم كبار	ذكور		٢	٢٤	٠
٣	المائة والثامنة والثلاثون	ابتدائي	اناث		٦	١٢٥	١٢

خدمات الصحة

عدد الاسرة	الاسم	الوحدات الصحية
-	لبن	مركز رعاية صحية أولية

خدمات عامة

مركز اداري - مياه عامة - كهرباء عامة - خدمة بلدية - خدمة بريد - هاتف - بث تلفزيوني
--

مركز بنبان

بنبان

البعد عن الامارة ٥٠ كم - الاتجاه شمال شرق - نوع الطريق اسفلت
أقرب مدينة أو قرية بها تعليم الرياض البعد ٥٠ كم - أقرب مدينة أو قرية بها صحة الرياض البعد ٥٠ كم

خدمات عامة

مركز اداري - مياه عامة - كهرباء عامة - خدمة بلدية - خدمة بريد - هاتف - بث تلفزيوني
--

مركز مرات

مرات

البعد عن الامارة ١٥٠ كم - الاتجاه غرب - نوع الطريق اسفلت

خدمات التعليم

معلمين	عدد		الجنس	نوع التعليم	اسم المدرسة	مسلسل
	الطلبة	الفصول				
معلمات			ذكور			
			اناث			
١٦	١٠٩	٨	ذكور	ابتدائي	خالد بن الوليد	١
٢٠	١٣٣	٧	ذكور	ابتدائي	عبد الله بن مسعود	٢
١٥	٩١	٧	ذكور	ابتدائي	عمار بن ياسر	٣
٣	٢٩	٣	ذكور	ابتدائي تحفيظ قرآن	مرات	٤
١٩	١٩١	٨	ذكور	متوسط	مرات	٥
٢١	١٤٥	٧	ذكور	ثانوي	مرات	٦
.	١٥	٣	ذكور	تعليم كبار	عبد الله بن مسعود	٧
٦	٢٥	٢	-	رياض أطفال	الروضة الأولى	٨
١٩	١١١	٦	اناث	ابتدائي	الأولى بمرات	٩
٢٠	١٠٤	٦	اناث	ابتدائي	الثانية بمرات	١٠
١٦	٩٦	٦	اناث	ابتدائي	الثالثة بمرات	١١
١	٤٤	٣	اناث	ابتدائي تحفيظ قرآن	مرات	١٢
١٣	١٥٢	٦	اناث	متوسط	مرات	١٣
١٧	١٠٩	٦	اناث	ثانوي	مرات	١٤
٥	٢٣	٤	اناث	تعليم كبيرات	مرات	١٥
١	٢٠	١	اناث	تعليم كبيرات	مرات الثانية	١٦

خدمات الصحة

عدد الاسرة	الاسم	الوحدات الصحية
-	مرات	مركز رعاية صحية أولية
-	فرع الجمعية بمرات	اسعاف وهلال أحمر

خدمات عامة

مركز اداري - دفاع مدني - فرع زراعي - محكمة - كتابة عدل - مركز هيئة - فرع أوقاف - شرطة - بلدية - خدمة مصرفية - مياه عامة - كهرباء عامة - مكتب بريد - مكتب برق - هاتف - بث تلفزيوني - تليكس - مندوبية تعليم بنات - مكتبة عامة

أم سليم

البعد عن المركز ٣١ كم - الاتجاه شرق - نوع الطريق اسفلت
أقرب مدينة أو قرية بها صحة مرات البعد ٣١ كم

خدمات التعليم

معلمين	عدد		الجنس		نوع التعليم	اسم المدرسة	مسلسل
	معلمات	الطلبة	الفصول	ذكور			
٥	١١	٥	ذكور	اناث	ابتدائي	أم سليم	١

خدمات عامة

كهرباء عامة - خدمة بلدية - خدمة بريد - هاتف - بث تلفزيوني

أم طليحه

البعد عن المركز ٦٨ كم - الاتجاه جنوب - نوع الطريق اسفلت
أقرب مدينة أو قرية بها تعليم مرات البعد ٦٨ كم - أقرب مدينة أو قرية بها صحة مرات البعد ٦٨ كم

خدمات عامة

كهرباء عامة - هاتف

أم طلحه

البعد عن المركز ٥٠ كم - الاتجاه جنوب غرب - نوع الطريق اسفلت
أقرب مدينة أو قرية بها صحة لبخه البعد ١٦ كم

خدمات التعليم

معلمين	عدد		الجنس		نوع التعليم	اسم المدرسة	مسلسل
	معلمات	الطلبة	الفصول	ذكور			
٥	١٩	٥	ذكور	اناث	ابتدائي	طارق بن زياد	١
٥	٦	٢	اناث	اناث	ابتدائي	أم طلحه	٢

خدمات عامة

مياه عامة - كهرباء عامة - خدمة بلدية - خدمة بريد - هاتف - بث تلفزيوني

روضه الفرس

البعد عن المركز ٥٥ كم - الاتجاه جنوب غرب - نوع الطريق اسفلت
أقرب مدينة أو قرية بها صحة لبخه البعد ١٦ كم

خدمات التعليم

معلمين	عدد		الجنس		نوع التعليم	اسم المدرسة	مسلسل
	معلمات	الطلبة	الفصول	ذكور			
٦	١٦	٤	اناث	اناث	ابتدائي	روضه الفرس	١

خدمات عامة

مياه عامة - كهرباء عامة - خدمة بلدية - خدمة بريد - هاتف - بث تلفزيوني

الطويلة

البعден المركز ٧٦ كم - الاتجاه غرب - نوع الطريق اسفلت
أقرب مدينة أو قرية بها تعليم حويته البعد ٧ كم - أقرب مدينة أو قرية بها صحة حويته البعد ٧ كم

خدمات عامة

مياه عامة - كهرباء عامة - خدمة بلدية - خدمة بريد - بث تلفزيوني

المتياهه وماحولها من مزارع

البعден المركز ٥٠ كم - الاتجاه غرب - نوع الطريق اسفلت ٢٢ كم - سهل ١٨ كم
أقرب مدينة أو قرية بها تعليم حويته البعد ٢٠ كم - أقرب مدينة أو قرية بها صحة حويته البعد ٢٠ كم

خدمات عامة

كهرباء عامة - خدمة بلدية - خدمة بريد - هاتف - بث تلفزيوني

الهمجة

البعден المركز ٨٠ كم - الاتجاه جنوب غرب - نوع الطريق اسفلت
أقرب مدينة أو قرية بها تعليم لبخه البعد ٦ كم - أقرب مدينة أو قرية بها صحة لبخه البعد ٦ كم

خدمات عامة

كهرباء عامة - خدمة بلدية - خدمة بريد - هاتف

مركز اثيثيه

اثيثيه

البعден الامارة ١٨٠ كم - الاتجاه شمال غرب - نوع الطريق اسفلت

خدمات التعليم

مستسل	اسم المدرسة	نوع التعليم	الجنس		عدد		
			ذكور	اناث	الفصول	الطلبة	معلمين
١	اثيثيه	ابتدائي	ذكور		٥	١١	٦
٢	اثيثيه	ابتدائي	اناث		٥	١٤	٩

خدمات الصحة

الوحدات الصحية	الاسم	عدد الاسرة
مركز رعاية صحية أولية	اثيثيه	-

خدمات عامة

مركز اداري - مياه عامة - كهرباء عامة - مكتب بريد - خدمة بلدية - هاتف - بث تلفزيوني

مركز ثرمداء

ثرمداء

البعден الامارة ١٦٠ كم - الاتجاه شمال غرب - نوع الطريق اسفلت

خدمات التعليم

مستسل	اسم المدرسة	نوع التعليم	الجنس		عدد		
			ذكور	اناث	الفصول	الطلبة	معلمين
١	ثرمداء	ابتدائي	ذكور		٦	٧٩	١٤

تابع خدمات التعليم

معلمين	عدد		الجنس		نوع التعليم	اسم المدرسة	مسلسل
	الطلبة	الفصول	ذكور	اناث			
٩	٦٢	٣	ذكور		متوسط	ثرمداء	٢
١٠	٤٤	٣	ذكور		ثانوي	ثرمداء	٣
٠	١٣	١	ذكور		تعليم كبار	ثرمداء	٤
٤	٣٤	٣	-		رياض أطفال	ثرمداء	٥
١٣	٧٧	٦	اناث		ابتدائي	ثرمداء	٦
١١	٤٦	٣	اناث		متوسط	ثرمداء	٧
٨	٣٢	٣	اناث		ثانوي	ثرمداء	٨

خدمات الصحة

عدد الاسرة	الاسم	الوحدات الصحية
-	ثرمداء	مركز رعاية صحية أولية

خدمات عامة

مركز اداري - مركز هيئة - مياه عامة - كهرباء عامة - مكتب بريد - خدمة بلدية - هاتف - بث تلفزيوني
--

مركز لبخه

لبخه

البعد عن الامارة ١٥٠ كم - الاتجاه شمال غرب - نوع الطريق اسفلت

خدمات التعليم

معلمين	عدد		الجنس		نوع التعليم	اسم المدرسة	مسلسل
	الطلبة	الفصول	ذكور	اناث			
٩	٨٤	٦	ذكور		ابتدائي	لبخه	١
٧	٤٥	٣	ذكور		متوسط	لبخه	٢
١٠	٥٠	٣	ذكور		ثانوي	لبخه	٣
٠	٢١	٢	ذكور		تعليم كبار	لبخه	٤
٩	٦٨	٦	اناث		ابتدائي	لبخه	٥
٧	٤٣	٣	اناث		متوسط	لبخه	٦
٩	٢٥	٣	اناث		ثانوي	لبخه	٧
١	٤	١	اناث		تعليم كبيرات	لبخه	٨

خدمات الصحة

عدد الاسرة	الاسم	الوحدات الصحية
-	لبخه	مركز رعاية صحية أولية

خدمات عامة

مركز اداري - مياه عامة - كهرباء عامة - خدمة بلدية - خدمة بريد - هاتف
--

الثلياء

البعد عن المركز ٧ كم - الاتجاه شمال غرب - نوع الطريق اسفلت ٦ كم - سهل ١ كم
أقرب مدينة أو قرية بها تعليم لبخه البعد ٧ كم - أقرب مدينة أو قرية بها صحة لبخه البعد ٧ كم

خدمات عامة

مياه عامة - كهرباء عامة - خدمة بلدية

مركز حويته

حويته

البعدهن الامارة ١٧٠ كم - الاتجاه شمال غرب - نوع الطريق اسفلت

خدمات التعليم

معلمين	عدد		الجنس		نوع التعليم	اسم المدرسة	مسلسل
	الطلبة	الفصول	ذكور	اناث			
٩	٧١	٦	ذكور		ابتدائي	حويته	١
١١	٢٩	٣	ذكور		متوسط	حويته	٢
٨	٦٠	٦	اناث		ابتدائي	حويته	٣
٨	٢٢	٣	اناث		متوسط	حويته	٤
٧	٢٥	٣	اناث		ثانوي	حويته	٥

خدمات الصحة

عدد الاسرة	الاسم	الوحدات الصحية
-	حويته	مركز رعاية صحية أولية

خدمات عامة

مركز اداري - مياه عامة - كهرباء عامة - خدمة بلدية - خدمة بريد - هاتف
--

مركز العماجية

العماجية

البعدهن الامارة ٣٥ كم - الاتجاه جنوب - نوع الطريق اسفلت

أقرب مدينة أو قرية بها صحة هيبت البعد ٢٢ كم

خدمات التعليم

معلمين	عدد		الجنس		نوع التعليم	اسم المدرسة	مسلسل
	الطلبة	الفصول	ذكور	اناث			
٩	١٠٤	٦	ذكور		ابتدائي	العماجية	١
٦	٤٢	٣	ذكور		متوسط	العماجية	٢
١١	١٢٠	٦	اناث		ابتدائي	العماجية	٣
١٤	٣٨	٣	اناث		متوسط	المائة والتاسعة والأربعون	٤
٧	٢٢	٤	اناث		تعليم كبيرات	العماجية	٥

خدمات عامة

مركز اداري - كهرباء عامة - خدمة بلدية - خدمة بريد - هاتف - بث تلفزيوني
--

مركز العزة بالحائر

العزة

البعدهن الامارة ٢٠ كم - الاتجاه جنوب - نوع الطريق اسفلت

أقرب مدينة أو قرية بها تعليم الحائر البعد ١ كم - أقرب مدينة أو قرية بها صحة الحائر البعد ١ كم

خدمات عامة

مركز اداري - مياه عامة - كهرباء عامة - خدمة بلدية - خدمة بريد - هاتف - بث تلفزيوني
--

خلاصة عامة عن الخدمات في مركز المحافظة (الدرعية)

البعد عن الإمارة ٢٥ كم - الاتجاه شمال غرب - نوع الطريق إسفلت

خدمات التعليم الحكومي

إناث				نوع التعليم	ذكور			
عدد					عدد			
المعلمات	الطالبات	الفصول	المدارس		المعلمين	الطلاب	الفصول	المدارس
٣٤	١٨٣	١١	٢	رياض أطفال	-	-	-	-
٩٤	١٤١٢	٥٢	٣	ابتدائي	٧٤	١٢٩٠	٤٦	٣
٧٠	٦٠٥	٢٣	٢	متوسط	٣٨	٥٦٣	١٨	٢
٣٩	٥٣١	١٥	١	ثانوي	٢٣	٣٩١	١٢	١
١٨	٢٠٤	١١	١	ابتدائي تحفيظ قرآن	١٧	١٧٨	١٠	١
٦	٥٠	٣	١	متوسط تحفيظ قرآن	٧	٥٣	٣	١
٨	٦٨	٥	١	تعليم كبار / كبييرات	٠	٣٩	٣	١
-	-	-	-	متوسط ليلي	٠	١٥٠	٣	١

خدمات الصحة

عدد					القطاع
مراكز الاسعاف	المراكز والمستوصفات	الأطباء	الاسرة	المستشفيات	
-	١	-	-	-	حكومي
-	٢	-	-	-	أهلي

خدمات عامة

مركز اداري - كتابة عدل - شرطة - مكتب بريد - مركز تنمية - مركز هيئة - مكتب برق - دفاع مدني - بلدية - هاتف - مياه عامة - بث تلفزيوني - فرع زراعي - محكمة - كهرباء عامة - تليكس - خدمات مصرفية - وكالة سفر

مجمع قوات الأمن الخاصة

البعден المحافظة ١٢ كم - الاتجاه شمال شرق - نوع الطريق اسفلت
أقرب مدينة أو قرية بها صحة الدرعية البعد ١٢ كم

خدمات التعليم

معلمين	عدد		الجنس		نوع التعليم	اسم المدرسة	مسلسل
	الطلبة	الفصول	ذكور	اناث			
١٥	١٤٢	٧	ذكور		ابتدائي	سلمة بن الأكوع	١
١	٦٣	٣	ذكور		متوسط	سلمة بن الأكوع	٢
١١	٧٠	٤	-		رياض أطفال	قوات الأمن الخاصة	٣
١٥	١٢٣	٦	اناث		ابتدائي	قوات الأمن الخاصة	٤
١٠	٧٢	٣	اناث		متوسط	قوات الأمن الخاصة	٥
٨	٤١	٢	اناث		ثانوي	قوات الأمن الخاصة	٦
٢	١٠	٢	اناث		تعليم كبيرات	قوات الأمن الخاصة	٧

خدمات عامة

خدمات مصرفية - مياه عامة - كهرباء عامة - خدمة بلدية - خدمة بريد - هاتف
--

مركز العيننة والجيلة

العيننة ومزارعها

البعден المحافظة ٤٠ كم - الاتجاه شمال غرب - نوع الطريق اسفلت

خدمات التعليم

معلمين	عدد		الجنس		نوع التعليم	اسم المدرسة	مسلسل
	الطلبة	الفصول	ذكور	اناث			
١٣	٢٠١	٨	ذكور		ابتدائي	العيننة	١
٩	١٨٢	٦	ذكور		متوسط	العيننة	٢
١٢	٩٧	٤	ذكور		ثانوي	العيننة	٣
٥	٣٨	٢	-		رياض أطفال	العيننة	٤
١١	١١٨	٦	اناث		ابتدائي	العيننة	٥
١٢	٨٤	٦	اناث		ابتدائي	الثانية	٦
٩	٦٩	٦	اناث		ابتدائي تحفيظ قرآن	العيننة	٧
١٦	١١٣	٦	اناث		متوسط	العيننة	٨
١٨	١٠٧	٦	اناث		ثانوي	العيننة	٩
٥	٣١	٤	اناث		تعليم كبيرات	العيننة	١٠
١	٦	١	اناث		متوسط تحفيظ قرآن	العيننة	١١

خدمات الصحة

عدد الاسرة	الاسم	الوحدات الصحية
-	العيننة	مركز رعاية صحية أولية

خدمات عامة

مركز اداري - دفاع مدني - فرع زراعي - محكمة - مركز هيئة - شرطة - بلدية - خدمات مصرفية - مياه عامة - كهرباء عامة - مكتب بريد - هاتف - بث تلفزيوني - مندوبية تعليم بنات - مكتبة عامة - وكالة سفر

القرية الشمسية

البعد عن المركز ١ كم - الاتجاه شمال - نوع الطريق اسفلت
أقرب مدينة أو قرية بها تعليم العيينة ومزارعها البعد ١ كم - أقرب مدينة أو قرية بها صحة العيينة ومزارعها البعد ١ كم

خدمات عامة

مياه عامة - كهرباء عامة - خدمة بريد - هاتف - بث تلفزيوني
--

الجبيلة

البعد عن المركز ٧ كم - الاتجاه شرق - نوع الطريق اسفلت
أقرب مدينة أو قرية بها صحة العيينة ومزارعها البعد ٧ كم

خدمات التعليم

معلمين	عدد		الجنس		نوع التعليم	اسم المدرسة	مسلسل
	الطلبة	الفصول	ذكور	اناث			
١٣	١٨٩	٩	ذكور		ابتدائي	الجبيلة	١
٠	٣٦	٣	ذكور		تعليم كبار	الجبيلة	٢
٢	٢	٣	-		رياض أطفال	الجبيلة	٣
١٤	٨٦	٦	اناث		ابتدائي	الجبيلة	٤
١١	٢٧	٣	اناث		متوسط	الجبيلة	٥
٣	١٣	٣	اناث		تعليم كبيرات	الجبيلة	٦

خدمات عامة

مياه عامة - كهرباء عامة - خدمة بلدية - خدمة بريد - هاتف - بث تلفزيوني

كلية الملك عبد العزيز الحربية

البعد عن المركز ٢ كم - الاتجاه شمال - نوع الطريق اسفلت

خدمات التعليم

معلمين	عدد		الجنس		نوع التعليم	اسم المدرسة	مسلسل
	الطلبة	الفصول	ذكور	اناث			
٥٠	٩٥٣	٢٨	ذكور		ابتدائي	الأبناء بالكلية الحربية	١
٢٧	٤٥١	١٣	ذكور		متوسط	الأبناء بالكلية الحربية	٢
٠	١١٨	٣	ذكور		متوسط ليلي	الأبناء بالكلية الحربية	٣
٢٣	٢٥٠	٩	ذكور		ثانوي	الأبناء بالكلية الحربية	٤
٠	١٢٣	٣	ذكور		ثانوي ليلي	الأبناء بالكلية الحربية	٥
٧٨	٩٩٣	٣١	اناث		ابتدائي	الأبناء بالكلية الحربية	٦
٣٧	٤٠٣	١٣	اناث		متوسط	الأبناء بالكلية الحربية	٧
٤١	٢٧٤	١١	اناث		ثانوي	الأبناء بالكلية الحربية	٨
٦	٢٧	٤	اناث		تعليم كبيرات	الأبناء بالكلية الحربية	٩

خدمات الصحة

عدد الاسرة	الاسم	الوحدات الصحية
-	كلية الملك عبد العزيز	مركز رعاية صحية أولية

خدمات عامة

مياه عامة - كهرباء عامة - مكتب بريد - هاتف - بث تلفزيوني - وكالة سفر
--

مركز العمارية

العمارية ومزارعها

البعден المحافظة ٢٥ كم - الاتجاه شمال غرب - نوع الطريق اسفلت

خدمات التعليم

معلمين	عدد		الجنس		نوع التعليم	اسم المدرسة	مسلسل
	الطلبة	الفصول	ذكور	اناث			
٨	٥٨	٦	ذكور		ابتدائي	العمارية	١
٨	٤١	٣	ذكور		متوسط	العمارية	٢
١١	٧٣	٦	اناث		ابتدائي	العمارية	٣
١٠	٢٩	٣	اناث		متوسط	العمارية	٤
١٦	٢٥	٣	اناث		ثانوي	العمارية	٥

خدمات الصحة

عدد الاسرة	الاسم	الوحدات الصحية
-	العمارية	مركز رعاية صحية أولية

خدمات عامة

مركز اداري - شرطة - مياه عامة - كهرباء عامة - خدمة بلدية - خدمة بريد - هاتف - بث تلفزيوني

سمحه

البعден المركز ٢ كم - الاتجاه جنوب - نوع الطريق اسفلت

أقرب مدينة أو قرية بها تعليم العمارية ومزارعها البعد ٢ كم - أقرب مدينة أو قرية بها صحة العمارية ومزارعها البعد ٢ كم

خدمات عامة

مياه عامة - كهرباء عامة - خدمة بلدية - هاتف - بث تلفزيوني

هجره أبا الروس

البعден المركز ٢ كم - الاتجاه جنوب - نوع الطريق اسفلت

أقرب مدينة أو قرية بها تعليم العمارية ومزارعها البعد ٢ كم - أقرب مدينة أو قرية بها صحة العمارية ومزارعها البعد ٢ كم

خدمات عامة

مياه عامة - كهرباء عامة - هاتف - بث تلفزيوني
--

مركز هجرة بوضه

هجرة بوضه

البعден المحافظة ٤٨ كم - الاتجاه شمال غرب - نوع الطريق اسفلت

أقرب مدينة أو قرية بها صحة العيينه ومزارعها البعد ٨ كم

خدمات التعليم

معلمين	عدد		الجنس		نوع التعليم	اسم المدرسة	مسلسل
	الطلبة	الفصول	ذكور	اناث			
٨	٤٨	٦	ذكور		ابتدائي	التضامن الأسلامي	١
١٠	٢٥	٦	اناث		ابتدائي	هجره بوضه	٢
١	٨	١	اناث		تعليم كبيرات	هجره بوضه	٣

خدمات عامة

مركز اداري - مياه عامة - كهرباء عامة - خدمة بريد - هاتف - بث تلفزيوني

مركز سلطنة الجديدة

سلطنة الجديدة

البعден المحافظة ٤٠ كم - الاتجاه شمال - نوع الطريق اسفلت

خدمات التعليم

مستل	اسم المدرسة	نوع التعليم	الجنس		عدد		
			ذكور	اناث	الفصول	الطلبة	معلمين معلمات
١	الأمم الذهبي	ابتدائي	ذكور		٦	٦٤	٧
٢	الأمم الذهبي	متوسط	ذكور		٣	٢٨	٩
٣	الأمم الذهبي	ثانوي	ذكور		٣	١٢	٢
٤	حي سلطانه	ابتدائي	اناث		٦	١٠٢	١٤
٥	حي سلطانه	متوسط	اناث		٣	٤٢	١٢
٦	حي سلطانه	ثانوي	اناث		٣	١٨	١٣
٧	حي سلطانه	تعليم كبيرات	اناث		٣	٨	٢

خدمات الصحة

الوحدات الصحية	الاسم	عدد الاسرة
مركز رعاية صحية أولية	سلطانه الجديد	-

خدمات عامة

مركز اداري - مياه عامة - كهرباء عامة - خدمة بلدية - خدمة بريد - هاتف - بث تلفزيوني
--

مركز حزوي

حزوي

البعден المحافظة ٥٣ كم - الاتجاه شمال غرب - نوع الطريق اسفلت

أقرب مدينة أو قرية بها تعليم سدوس البعد ٥ كم - أقرب مدينة أو قرية بها صحة سدوس البعد ٥ كم

خدمات عامة

مركز اداري - مياه عامة - كهرباء عامة - خدمة بلدية - خدمة بريد - هاتف - بث تلفزيوني
--

مركز سدوس

سدوس

البعден المحافظة ٦٥ كم - الاتجاه شمال غرب - نوع الطريق اسفلت

خدمات التعليم

مستل	اسم المدرسة	نوع التعليم	الجنس		عدد		
			ذكور	اناث	الفصول	الطلبة	معلمين معلمات
١	سدوس	ابتدائي	ذكور		٦	٥٧	٨
٢	سدوس	ابتدائي	اناث		٦	٣١	١٤
٣	سدوس	تعليم كبيرات	اناث		٢	٦	١

خدمات الصحة

الوحدات الصحية	الاسم	عدد الاسرة
مركز رعاية صحية أولية	سدوس	-

خدمات عامة

مركز اداري - مياه عامة - كهرباء عامة - خدمة بلدية - خدمة بريد - هاتف - بث تلفزيوني
--

خلاصة عامة عن الخدمات في مركز المحافظة (الخرج)

البعد عن الإمارة ٧٥ كم - الاتجاه جنوب - نوع الطريق اسفلت

خدمات التعليم الحكومي

إناث				نوع التعليم	ذكور			
عدد					عدد			
المعلمات	الطالبات	الفصول	المدارس		المعلمين	الطلاب	الفصول	المدارس
٩٩	٨٣٢	٤٢	١٠	رياض أطفال	-	-	-	-
٧٨١	١٠٨٣٧	٤٩٧	٤٢	ابتدائي	٧٨٦	١١٦٩١	٤٩٣	٣٤
٣٧٢	٤٧٩٧	١٨١	٢١	متوسط	٣٧٦	٤٨٦٦	١٨٣	١٩
٣٠٨	٣٨١٢	١٣٠	١٣	ثانوي	١٩٩	٣٢٤٧	٩٩	٨
٤١	٤٩٠	٣١	٤	ابتدائي تحفيظ قرآن	١٤	٣١٧	٧	٢
٨	٨٨	٣	١	متوسط تحفيظ قرآن	١٧	١٣٣	٦	١
٧	٤٧	٣	١	ثانوي تحفيظ قرآن	٦	٥٧	٣	١
٩٨	٧٧٢	٩٨	٢٤	تعليم كبار / كبيرات	٠	١٦١	١٣	٤
-	-	-	-	متوسط ليلي	٠	٣١٧	١٠	٣
-	-	-	-	ثانوي ليلي	٠	٣٠٧	٩	٢
-	-	-	-	معهد علمي متوسط	٢٣	٢٠٤	٧	١
-	-	-	-	معهد علمي ثانوي	٠	٢٠٠	٧	١
١٤	٦٤	٢	١	المعهد الصحي	-	-	-	-
-	-	-	-	مركز التدريب المهني (ص.م)	٢٥	٢٢٨	١٣	١
٠	٥٧	٤	١	مركز التفصيل والخياطة	-	-	-	-
-	-	-	-	المعهد الزراعي	٢٤	٦٤	٦	١
٩٥	٣١٧٣	٥٨	١	كلية التربية	-	-	-	-

خدمات التعليم الأهلي

إناث				نوع التعليم	ذكور			
عدد					عدد			
المعلمات	الطالبات	الفصول	المدارس		المعلمين	الطلاب	الفصول	المدارس
١٤	٢٠٨	١٣	٢	رياض أطفال	-	-	-	-
٢٦	١٥٨	١٧	٣	ابتدائي	٤٤	٣٥١	٢٢	٢
-	-	-	-	متوسط	٢٦	١١٣	٦	٢
-	-	-	-	ثانوي	١٩	٢٠١	١١	٢
-	-	-	-	متوسط ليلي	٠	٢٢٦	٩	٣
-	-	-	-	ثانوي ليلي	٠	٢٩٠	١١	٣

خدمات الصحة

عدد					القطاع
مراكز الإسعاف	المراكز والمستوصفات	الأطباء	الأسرة	المستشفيات	
١	٥	٨٣	٢٤٣	١	حكومي
-	١٢	-	-	-	أهلي

خدمات عامة

<p>مركز إداري - جوازات - دفاع مدني - بنك زراعي - فرع زراعي - وكالة سفر - مديرية زراعية - ضمان اجتماعي - محكمة - مكتبة عامة - كتابة عدل - مركز هيئة - مكتب عمل - فرع أوقاف - احوال مدنية - شرطة - مرور - بلدية - مياه عامة - كهرباء عامة - مكتب بريد - مكتب برق - هاتف - بث تلفزيوني - تليكس - إدارة تعليم بنين - إدارة تعليم بنات - خدمات مصرفية</p>
--

حي القطار

البعден المحافظة ١٥ كم - الاتجاه شمال شرق - نوع الطريق اسفلت

خدمات التعليم

معلمين	عدد		الجنس		نوع التعليم	اسم المدرسة	مسلسل
	الطلبة	الفصول	ذكور	اناث			
١٨	٣١١	١١	ذكور		ابتدائي	حمزة بن عبد المطلب	١
١٠	١٦٥	٦	ذكور		متوسط	ابن العميد	٢
١٢	٩٤	٣	ذكور		ثانوي	ابن العميد	٣
١٩	٢٣٤	١٢	اناث		ابتدائي	حي القطار الأولى	٤
١٢	١٧٦	٩	اناث		ابتدائي	حي القطار الثانية	٥
١١	١٩٠	٦	اناث		متوسط	حي القطار	٦
١٧	١٤٥	٦	اناث		ثانوي	حي القطار	٧
٤	٣٠	٤	اناث		تعليم كبيرات	حي القطار الأولى	٨

خدمات الصحة

عدد الاسرة	الاسم	الوحدات الصحية
-	حي القطار	مركز رعاية صحية أولية

خدمات عامة

مياه عامة - كهرباء عامة - خدمة بلدية - خدمة بريد - هاتف - بث تلفزيوني

هجرة الهواشل

البعден المحافظة ٢٥ كم - الاتجاه جنوب - نوع الطريق اسفلت ١٠ كم - سهل ١٥ كم
أقرب مدينة أو قرية بها صحة الخرج البعد ٢٥ كم

خدمات التعليم

معلمين	عدد		الجنس		نوع التعليم	اسم المدرسة	مسلسل
	الطلبة	الفصول	ذكور	اناث			
٧	٤٥	٦	ذكور		ابتدائي	الثيام - الصيعان	١
٦	٥٢	٤	اناث		ابتدائي	الثيام	٢

خدمات عامة

كهرباء عامة - خدمة بلدية - خدمة بريد - بث تلفزيوني
--

السلطانية

البعден المحافظة ٥٠ كم - الاتجاه شرق - نوع الطريق اسفلت ٤٧ كم - سهل ٣ كم
أقرب مدينة أو قرية بها صحة حي السهباء البعد ٢٨ كم

خدمات التعليم

معلمين	عدد		الجنس		نوع التعليم	اسم المدرسة	مسلسل
	الطلبة	الفصول	ذكور	اناث			
٥	٢٠	٣	ذكور		ابتدائي	السلطانية	١

خدمات عامة

كهرباء عامة - خدمة بلدية - خدمة بريد - بث تلفزيوني
--

الدلم

البعден المحافظة ٣٢ كم - الاتجاه جنوب غرب - نوع الطريق اسفلت

خدمات التعليم

معلمين	عدد		الجنس		نوع التعليم	اسم المدرسة	مسلسل
	الطلبة	الفصول	ذكور	اناث			
٢٠	١٩٩	١٢	ذكور		ابتدائي	أبو عبيدة عامر بن الجراح	١
١٦	٢٤١	١٠	ذكور		ابتدائي	ابن عباس	٢
١٩	٢٧٨	١١	ذكور		ابتدائي	عمرو بن العاص	٣
٢٠	٢٧٧	١٢	ذكور		ابتدائي	الملك فيصل	٤
٩	١٠٧	٦	ذكور		ابتدائي	الغذار	٥
٩	١١٢	٦	ذكور		ابتدائي	بدر بالغذار	٦
٨	١٧٣	٧	ذكور		ابتدائي تحفيظ قرآن	عثمان بن عفان	٧
١٩	٢٩٣	٩	ذكور		متوسط	الأمام محمد بن سعود	٨
١٩	٢١٧	٩	ذكور		متوسط	الملك سعود	٩
.	١٢٢	٣	ذكور		متوسط ليلي	الدلم	١٠
١٢	١٣٢	٦	ذكور		ثانوي	الملك سعود	١١
٢٦	٣٦٥	١٢	ذكور		ثانوي	الأمير سلمان بن محمد	١٢
.	٩٨	٣	ذكور		ثانوي ليلي	الدلم	١٣
.	٢٦	٣	ذكور		تعليم كبار	الصحنة	١٤
٢٤	١٩٧	٦	ذكور		معهد علمي متوسط	الدلم	١٥
.	٢٦٥	٩	ذكور		معهد علمي ثانوي	الدلم	١٦
١٠	٤٧	٣	ذكور		متوسط تحفيظ قرآن	عثمان بن عفان	١٧
٣	١٨	١	ذكور		ثانوي تحفيظ قرآن	عثمان بن عفان	١٨
٤	٣٥	٢	-		رياض أطفال	الأولى بالدلم	١٩
٤	٧١	٤	-		رياض أطفال أهلي	الدلم	٢٠
١٠	٧٣	٤	-		رياض أطفال أهلي	الجمعية الخيرية	٢١
٥	٨٠	٥	-		رياض أطفال أهلي	الصحنة	٢٢
١٩	١٦٨	٨	اناث		ابتدائي	الأولى بالدلم	٢٣
١٣	٩٥	٦	اناث		ابتدائي	الثانية بالدلم	٢٤
٢٤	١٣١	١١	اناث		ابتدائي	الدلم الخامسة	٢٥
١٥	٨٢	٦	اناث		ابتدائي	السابعة بالدلم	٢٦
١٤	٧٥	٦	اناث		ابتدائي	الرابعة عشر بالدلم	٢٧
١٢	١٢٥	٧	اناث		ابتدائي	الدلم التاسعة	٢٨
١٦	١٦٦	١٠	اناث		ابتدائي	العاشره بالدلم	٢٩
١٦	١٥٥	١١	اناث		ابتدائي	الثانية عشر بالدلم	٣٠
٢٤	١٥١	١١	اناث		ابتدائي	الحادية عشر	٣١
١٤	٧١	٦	اناث		ابتدائي	الثامنه	٣٢
١٣	٤٥	٤	اناث		ابتدائي	الثالثة عشر	٣٣
٩	٩٥	٦	اناث		ابتدائي تحفيظ قرآن	الثانيه	٣٤
١١	٩٥	٦	اناث		ابتدائي تحفيظ قرآن	الأولى الدلم	٣٥
.	٢٣	١	اناث		ابتدائي تحفيظ قرآن	الثالثة	٣٦
١٠	٥٠	٣	اناث		متوسط	الثانية بالدلم	٣٧
١٤	١٩٠	٨	اناث		متوسط	الخامسة بالصحنة	٣٨
٨	٧٠	٣	اناث		متوسط	السادسه	٣٩
٧	٦٢	٣	اناث		متوسط	السابعه	٤٠
٨	٧١	٣	اناث		متوسط	الثامنه	٤١
٨	٤٨	٣	اناث		متوسط	الأولى	٤٢
٦	٦١	٣	اناث		متوسط	التاسعة	٤٣
٧	٣٥	٣	اناث		ثانوي	الخامسة	٤٤
٢١	١٤٩	٧	اناث		ثانوي	الأولى بالدلم	٤٥
٢١	٢٧١	٩	اناث		ثانوي	الثانية بالدلم	٤٦
١١	٧٣	٥	اناث		ثانوي	الرابعة	٤٧

تابع خدمات التعليم

معلمين	عدد		الجنس	نوع التعليم	اسم المدرسة	مسلسل
	معلمات	الطلبة				
٢	٢٧	٢	اناث	ثانوي	السادسة	٤٨
٢	١١	٢	اناث	تعليم كبيرات	الرابعة عشر بالدلم	٤٩
٤	٦	٢	اناث	تعليم كبيرات	الأولى	٥٠
٣	٨	٣	اناث	تعليم كبيرات	الرابعة	٥١
٤	١٠	٤	اناث	تعليم كبيرات	الثامنة	٥٢
٤	٢٦	٤	اناث	تعليم كبيرات	التاسعة	٥٣
٣	١٥	٣	اناث	تعليم كبيرات	الثانية عشر	٥٤
٤	١٧	٣	اناث	تعليم كبيرات	الخامسة بالدلم	٥٥
٠	٢٣	٢	اناث	مركز تدريب مهني	معهد مهني بالدلم	٥٦
١	٩	١	اناث	متوسط تحفيظ قرآن	الثانية	٥٧
٥	٣٢	٣	اناث	متوسط تحفيظ قرآن	الدلم	٥٨
٥	٣٣	٣	اناث	ثانوي تحفيظ قرآن	الأولى	٥٩
٣٨	١٢٨٨	٢	اناث	كلية متوسطة	الدلم	٦٠

خدمات الصحة

عدد الاسرة	الاسم	الوحدات الصحية
-	الصحة	مركز رعاية صحية أولية
-	مركز التنمية الاجتماعية	مركز رعاية صحية أولية
-	الدلم	مركز رعاية صحية أولية
-	الدلم	اسعاف وهلال أحمر
-	مستوصف الجمعية للنساء	مستوصف أهلي
-	مستوصف قطر الندي	مستوصف أهلي

خدمات عامة

مركز اداري - دفاع مدني - بنك زراعي - فرع زراعي - مركز تنمية - محكمة - كتابة عدل - مركز هيئه - فرع أوقاف - أحوال مدنيه - شرطة - مرور - بلدية - خدمات مصرفية - مياه عامة - كهرباء عامة - مكتب بريد - مكتب برق - هاتف - بث تلفزيوني - تلكس - مندوبية تعليم بنات - مكتبة عامة - وكالة سفر

خفس دغره

البعد عن المركز ٢٦ كم - الاتجاه جنوب - نوع الطريق اسفلت
أقرب مدينة أو قرية بها تعليم الدلم البعد ٢٦ كم - أقرب مدينة أو قرية بها صحة الدلم البعد ٢٦ كم

خدمات عامة

كهرباء عامة - خدمة بلدية - هاتف - بث تلفزيوني

زميقه

البعد عن المركز ٥ كم - الاتجاه جنوب - نوع الطريق اسفلت
أقرب مدينة أو قرية بها صحة الدلم البعد ٥ كم

خدمات التعليم

معلمين	عدد		الجنس	نوع التعليم	اسم المدرسة	مسلسل
	معلمات	الطلبة				
٩	٦٨	٦	ذكور	ابتدائي	زميقه	١
١٢	٦٦	٦	اناث	ابتدائي	السادسة	٢
٧	٣٤	٣	اناث	متوسط	الثالثة	٣

خدمات عامة

مياه عامة - كهرباء عامة - خدمة بلدية - خدمة بريد - هاتف - بث تلفزيوني

الخبّي

البعدهن المركز ٢٣ كم - الاتجاه جنوب غرب - نوع الطريق اسفلت
أقرب مدينة أو قرية بها صحة الدلم البعد ٢٣ كم

خدمات التعليم

مستسل	اسم المدرسة	نوع التعليم	الجنس		عدد		
			ذكور	اناث	الفصول	الطلبة	معلمين
١	الخبّي	ابتدائي	٣	٣	٢٣	٦	٦
٢	روضة الخبّي	ابتدائي	٦	٦	٢٤	٦	٦

خدمات عامة

مياه عامة - كهرباء عامة - خدمة بلدية - خدمة بريد - هاتف - بث تلفزيوني

العقيمي

البعدهن المركز ٦٥ كم - الاتجاه جنوب غرب - نوع الطريق اسفلت
أقرب مدينة أو قرية بها صحة حوطة بني تميم البعد ٢٥ كم

خدمات التعليم

مستسل	اسم المدرسة	نوع التعليم	الجنس		عدد		
			ذكور	اناث	الفصول	الطلبة	معلمين
١	العقيمي	ابتدائي	٦	٦	٣٣	٧	٧
٢	العقيمي	ابتدائي	٦	٦	٣٣	٦	٦

خدمات عامة

كهرباء عامة - خدمة بريد

مركز الهياثم

الهياثم

البعدهن المحافظة ١٦ كم - الاتجاه شمال غرب - نوع الطريق اسفلت

خدمات التعليم

مستسل	اسم المدرسة	نوع التعليم	الجنس		عدد		
			ذكور	اناث	الفصول	الطلبة	معلمين
١	الهياثم أحمد بن حنبل	ابتدائي	١٠	١٠	٢٥٦	١٦	١٦
٢	خالد بن الوليد	ابتدائي	٨	٨	١٦٣	١١	١١
٣	الهياثم	متوسط	١٠	١٠	٢٠٣	٢٠	٢٠
٤	الهياثم	ثانوي	٧	٧	١٨٩	١٧	١٧
٥	روضة الهياثم	رياض أطفال	-	-	٣١	٢	٢
٦	الأولى بالهياثم	ابتدائي	١٢	١٢	٢٤٠	١٧	١٧
٧	الثانية بالهياثم	ابتدائي	١٠	١٠	١٧٠	١٥	١٥
٨	الهياثم	متوسط	٧	٧	٢٠٥	١٢	١٢
٩	الهياثم	ثانوي	٨	٨	٢٠٨	١٧	١٧
١٠	الهياثم	تعليم كبيرات	٤	٤	١٧	٤	٤

خدمات الصحة

الاسم	الوحدات الصحية	عدد الاسرة
الهياثم	مركز رعاية صحية أولية	-

خدمات عامة

مركز اداري - دفاع مدني - فرع زراعي - شرطة - بلدية - مياه عامة - كهرباء عامة - خدمة بريد - هاتف - بث تلفزيوني
--

مركز نعبان

نعبان

البعден المحافظة ١٧ كم - الاتجاه جنوب غرب - نوع الطريق اسفلت

خدمات التعليم

معلمين	عدد		الجنس		نوع التعليم	اسم المدرسة	مستل
	الطلبة	الفصول	ذكور	اناث			
١٤	١٩٤	٩	ذكور		ابتدائي	نعبان	١
١٠	١٠٩	٤	ذكور		متوسط	نعبان	٢
١٣	١٤٥	٦	ذكور		ثانوي	نعبان	٣
٣	٥١	٣	-		رياض أطفال	نعبان	٤
١٧	١٥٦	٩	اناث		ابتدائي	نعبان	٥
١٢	٩٤	٤	اناث		متوسط	نعبان	٦
١٤	١٠٦	٦	اناث		ثانوي	نعبان	٧

خدمات الصحة

عدد الاسرة	الاسم	الوحدات الصحية
-	نعبان	مركز رعاية صحية أولية

خدمات عامة

مركز اداري - مركز هيئه - مياه عامة - كهرباء عامة - خدمة بلدية - خدمة بريد - هاتف - بث تلفزيوني
--

مركز السليميه

السليميه

البعден المحافظة ١٠ كم - الاتجاه شمال - نوع الطريق اسفلت

خدمات التعليم

معلمين	عدد		الجنس		نوع التعليم	اسم المدرسة	مستل
	الطلبة	الفصول	ذكور	اناث			
١٥	١٨٠	١٠	ذكور		ابتدائي	السليميه	١
١٦	٢٢٥	٧	ذكور		متوسط	السليميه	٢
٠	١٦٥	٤	ذكور		متوسط ليلي	السليميه	٣
١٤	١٧٤	٦	ذكور		ثانوي	السليميه	٤
١٥	١٧٢	١١	اناث		ابتدائي	السليميه	٥
١٤	١٢٨	٤	اناث		متوسط	السليميه	٦
١٤	٢٠٦	٨	اناث		ثانوي	السليميه	٧

خدمات الصحة

عدد الاسرة	الاسم	الوحدات الصحية
-	السليميه	مركز رعاية صحية أولية

خدمات عامة

مركز اداري - مياه عامة - كهرباء عامة - خدمة بلدية - خدمة بريد - هاتف - بث تلفزيوني
--

العزيزية حلة الجعيد

البعден المركز ٦ كم - الاتجاه شمال - نوع الطريق اسفلت

أقرب مدينة أو قرية بها تعليم السليميه البعد ٦ كم - أقرب مدينة أو قرية بها صحة السليميه البعد ٦ كم

خدمات عامة

مياه عامة - كهرباء عامة - خدمة بلدية - هاتف - بث تلفزيوني

هجرة بن جفيران

البعد عن المركز ٦ كم - الاتجاه شمال - نوع الطريق اسفلت
أقرب مدينة أو قرية بها تعليم السليمه البعد ٦ كم - أقرب مدينة أو قرية بها صحة السليمه البعد ٦ كم

خدمات عامة

مياه عامة - كهرباء عامة - خدمة بلدية - هاتف - بث تلفزيوني

مركز اليمامة

اليمامة

البعد عن المحافظة ٦ كم - الاتجاه شمال شرق - نوع الطريق اسفلت

خدمات التعليم

معلمين	الطلاب	الفصول	الجنس		نوع التعليم	اسم المدرسة	مسلسل
			ذكور	اناث			
١٨	٢٦٢	١٢	ذكور		ابتدائي	اليمامة	١
١٧	١٧٨	٦	ذكور		متوسط	اليمامة	٢
١٤	١٤٧	٦	ذكور		ثانوي	اليمامة	٣
١٠	١٠٤	٧	-		رياض أطفال	اليمامة	٤
١٢	١٣٧	٧	اناث		ابتدائي	الأولى باليمامة	٥
١١	١٥٣	٧	اناث		ابتدائي	الثانية باليمامة	٦
١٦	١٢٢	٥	اناث		متوسط	اليمامة	٧
١٤	١٦٦	٨	اناث		ثانوي	اليمامة	٨
٤	١٤	٤	اناث		تعليم كبيرات	اليمامة	٩

خدمات الصحة

عدد الاسرة	الاسم	الوحدات الصحية
-	اليمامة	مركز رعاية صحية أولية

خدمات عامة

مركز اداري - مجمع قروي - مركز هيئة - كهرباء عامة - خدمة بريد - هاتف - بث تلفزيوني

مركز الوسيطا

الوسيطا

البعد عن المحافظة ٨ كم - الاتجاه شمال - نوع الطريق اسفلت

خدمات التعليم

معلمين	الطلاب	الفصول	الجنس		نوع التعليم	اسم المدرسة	مسلسل
			ذكور	اناث			
٩	١٢١	٦	ذكور		ابتدائي	الحديبيه	١
٩	١٢٣	٦	اناث		ابتدائي	الحريدي	٢
٨	٥١	٣	اناث		متوسط	الحريدي	٣
٤	٢٨	٤	اناث		تعليم كبيرات	الحريدي	٤

خدمات الصحة

عدد الاسرة	الاسم	الوحدات الصحية
-	الوسيطا	مركز رعاية صحية أولية

خدمات عامة

مركز اداري - مياه عامة - كهرباء عامة - خدمة بلدية - خدمة بريد - هاتف - بث تلفزيوني
--

الحريدي

البعد عن المركز ١ كم - الاتجاه شمال غرب - نوع الطريق اسفلت
أقرب مدينة أو قرية بها تعليم الوسيطا البعد ١ كم - أقرب مدينة أو قرية بها صحة الوسيطا البعد ١ كم

خدمات عامة

مياه عامة - كهرباء عامة - خدمة بلدية - خدمة بريد - هاتف - بث تلفزيوني

مركز الضبيعة

الضبيعة

البعد عن المحافظة ٢٠ كم - الاتجاه غرب - نوع الطريق اسفلت

خدمات التعليم

مسلسل	اسم المدرسة	نوع التعليم	الجنس		عدد	
			ذكور	اناث	الطلاب	معلمين
١	الضبيعة	ابتدائي	ذكور	٩	١٧٨	١٣
٢	الضبيعة	متوسط	ذكور	٦	١١٩	١٢
٣	الضبيعة	ثانوي	ذكور	٤	٧١	١١
٤	الضبيعة	رياض أطفال	-	٣	٤٧	٣
٥	الضبيعة	ابتدائي	اناث	١١	١٩٥	١٨
٦	الضبيعة	متوسط	اناث	٦	١٣١	١٣
٧	الضبيعة	ثانوي	اناث	٦	١١٥	١٥
٨	الضبيعة	تعليم كبيرات	اناث	٣	٥	٢

خدمات الصحة

الوحدات الصحية	الاسم	عدد الاسرة
مركز رعاية صحية أولية	الضبيعة	-

خدمات عامة

مركز اداري - مياه عامة - كهرباء عامة - خدمة بلدية - خدمة بريد - هاتف - بث تلفزيوني

الرويشة

البعد عن المركز ٢ كم - الاتجاه شرق - نوع الطريق اسفلت
أقرب مدينة أو قرية بها تعليم الضبيعة البعد ٢ كم - أقرب مدينة أو قرية بها صحة الضبيعة البعد ٢ كم

خدمات عامة

كهرباء عامة - خدمة بلدية - هاتف - بث تلفزيوني

الغريفه

البعد عن المركز ١٥ كم - الاتجاه غرب - نوع الطريق اسفلت
أقرب مدينة أو قرية بها تعليم الضبيعة البعد ١٥ كم - أقرب مدينة أو قرية بها صحة الضبيعة البعد ١٥ كم

خدمات عامة

كهرباء عامة - خدمة بلدية - هاتف - بث تلفزيوني

مركز الحزم

الحزم

البعден المحافظة ٣٠ كم - الاتجاه شمال غرب - نوع الطريق اسفلت

خدمات التعليم

معلمين معلمات	عدد		الجنس		نوع التعليم	اسم المدرسة	مسلسل
	الطلبة	الفصول	ذكور	اناث			
٩	٩٠	٦	ذكور		ابتدائي	الحزم	١
١٢	٥٣	٦	اناث		ابتدائي	الحزم	٢

خدمات الصحة

عدد الاسرة	الاسم	الوحدات الصحية
-	الحزم	مركز رعاية صحية أولية

خدمات عامة

مركز اداري - مياه عامة - كهرباء عامة - خدمة بلدية - خدمة بريد - هاتف - بث تلفزيوني
--

مركز الرفيعة

الرفيعة

البعден المحافظة ٨ كم - الاتجاه شمال - نوع الطريق اسفلت

أقرب مدينة أو قرية بها صحة الخرج البعد ٨ كم

خدمات التعليم

معلمين معلمات	عدد		الجنس		نوع التعليم	اسم المدرسة	مسلسل
	الطلبة	الفصول	ذكور	اناث			
١٣	١٥٧	٨	ذكور		ابتدائي	الرفيعة	١
١٣	١٦٩	٨	اناث		ابتدائي	الرفيعة	٢
٦	٧٠	٣	اناث		متوسط	الرفيعة	٣
١١	٨٣	٣	اناث		ثانوي	الرفيعة	٤
٤	١٧	٤	اناث		تعليم كبيرات	الرفيعة	٥

خدمات عامة

مركز اداري - كهرباء عامة - خدمة بلدية - هاتف - بث تلفزيوني
--

مركز الرفايح

الرفايح

البعден المحافظة ٢٠ كم - الاتجاه شمال - نوع الطريق اسفلت

خدمات التعليم

معلمين معلمات	عدد		الجنس		نوع التعليم	اسم المدرسة	مسلسل
	الطلبة	الفصول	ذكور	اناث			
٩	١١٠	٦	ذكور		ابتدائي	الرفايح	١
٧	٥٣	٣	ذكور		متوسط	الرفايح	٢
١٠	١٢٦	٦	اناث		ابتدائي	الرفايح	٣
٩	٤١	٣	اناث		متوسط	الرفايح	٤
٢	١٢	٢	اناث		تعليم كبيرات	الرفايح	٥

خدمات الصحة

عدد الاسرة	الاسم	الوحدات الصحية
-	الرفايح	مركز رعاية صحية أولية

خدمات عامة

مركز اداري - مياه عامة - كهرباء عامة - خدمة بلدية - خدمة بريد - هاتف - بث تلفزيوني
--

مركز البديعه

البديعه

البعدين المحافظة ٥ كم - الاتجاه جنوب شرق - نوع الطريق اسفلت
أقرب مدينة أو قرية بها تعليم الخرج البعد ٥ كم - أقرب مدينة أو قرية بها صحة الخرج البعد ٥ كم

خدمات عامة

مركز اداري - مياه عامة - كهرباء عامة - خدمة بلدية - خدمة بريد - هاتف - بث تلفزيوني
--

مركز سميح

سميح

البعدين المحافظة ١١ كم - الاتجاه شمال غرب - نوع الطريق اسفلت ١٠ كم - سهل ١ كم
أقرب مدينة أو قرية بها تعليم البعد ٥ كم - أقرب مدينة أو قرية بها صحة الناصفه البعد ٨ كم

خدمات عامة

مركز اداري - كهرباء عامة - خدمة بلدية - بث تلفزيوني

مركز الناصفه

الناصفه

البعدين المحافظة ١٠ كم - الاتجاه شمال - نوع الطريق اسفلت

خدمات التعليم

مستل	اسم المدرسة	نوع التعليم	الجنس		عدد	
			ذكور	اناث	الطلاب	معلمين
١	الناصفه	ابتدائي	ذكور	اناث	١٠	٢٣٢
٢	ابن خلدون	متوسط	ذكور	اناث	١٠	١٩٠
٣	الناصفه	ابتدائي	اناث	اناث	١٢	٢٦٤
٤	الناصفه	متوسط	اناث	اناث	٣	١١٢
٥	الناصفه	ثانوي	اناث	اناث	٦	١١١
٦	الناصفه	تعليم كبيرات	اناث	اناث	٤	١٨

خدمات الصحة

عدد الاسرة	الاسم	الوحدات الصحية
-	الناصفه	مركز رعاية صحية أولية

خدمات عامة

مركز اداري - مركز هيئة - شرطه - مياه عامة - كهرباء عامة - خدمة بلدية - خدمة بريد - هاتف - بث تلفزيوني

مركز العين

العين

البعден المحافظة ٥٥ كم - الاتجاه جنوب غرب - نوع الطريق اسفلت
أقرب مدينة أو قرية بها صحة الدلم البعد ٣٤ كم

خدمات التعليم

مستل	اسم المدرسة	نوع التعليم	الجنس		عدد		
			ذكور	اناث	الفصول	الطلبة	معلمين
١	العين	ابتدائي	ذكور		٣	١٩	٥

خدمات عامة

مركز اداري - كهرباء عامة - خدمة بلدية - خدمة بريد - هاتف - بث تلفزيوني
--

مركز ماوان

ماوان ومزارعه

البعден المحافظة ٦٥ كم - الاتجاه جنوب غرب - نوع الطريق اسفلت

خدمات التعليم

مستل	اسم المدرسة	نوع التعليم	الجنس		عدد		
			ذكور	اناث	الفصول	الطلبة	معلمين
١	ماوان	ابتدائي	ذكور		٣	٤٥	٥
٢	ماوان	متوسط	ذكور		٣	٢٤	٧
٣	ماوان	ابتدائي	اناث		٦	٣٥	٧

خدمات الصحة

الوحدات الصحية	الإسم	عدد الأسرة
مركز رعاية صحية أولية	ماوان	-

خدمات عامة

مركز اداري - مياه عامة - كهرباء عامة - خدمة بلدية - خدمة بريد - هاتف - بث تلفزيوني
--

مركز وثمان

وثيان

البعден المحافظة ٧٥ كم - الاتجاه جنوب - نوع الطريق اسفلت
أقرب مدينة أو قرية بها تعليم ماوان ومزارعه البعد ١٠ كم - أقرب مدينة أو قرية بها صحة ماوان ومزارعه البعد ١٠ كم

خدمات عامة

مركز اداري

مركز بدع بن عرفج

بدع بن عرفج

البعден المحافظة ١٠ كم - الاتجاه شمال - نوع الطريق اسفلت
أقرب مدينة أو قرية بها تعليم البدع البعد ٧ كم - أقرب مدينة أو قرية بها صحة السلمي البعد ١٠ كم

خدمات عامة

مركز اداري - كهرباء عامة - خدمة بريد - هاتف - بث تلفزيوني

مركز حي السهباء

حي السهباء

البعден المحافظة ٩ كم - الاتجاه شمال شرق - نوع الطريق اسفلت

خدمات التعليم

معلمين	عدد		الجنس		نوع التعليم	اسم المدرسة	مسلسل
	الطلبة	الفصول	ذكور	اناث			
١٤	١٦٧	٩	ذكور		ابتدائي	السهباء	١
٠	٥٢	٣	ذكور		تعليم كبار	السهباء	٢
٩	١٥٧	٦	اناث		ابتدائي	السهباء	٣
٩	٩٦	٣	اناث		متوسط	السهباء	٤
٨	٤٥	٣	اناث		ثانوي	السهباء	٥
٣	١٦	٤	اناث		تعليم كبيرات	السهباء	٦

خدمات الصحة

عدد الاسرة	الاسم	الوحدات الصحية
-	السهباء	مركز رعاية صحية أولية

خدمات عامة

مركز اداري - خدمات مصرفية - مياه عامة - كهرباء عامة - خدمة بلدية - خدمة بريد - هاتف - بث تلفزيوني

مركز مقبولة

مقبولة

البعден المحافظة ٨ كم - الاتجاه شمال - نوع الطريق اسفلت

أقرب مدينة أو قرية بها تعليم الناصفه البعد ٢ كم - أقرب مدينة أو قرية بها صحة الناصفه البعد ٢ كم

خدمات عامة

مركز اداري - مياه عامة - كهرباء عامة - خدمة بلدية - خدمة بريد - هاتف - بث تلفزيوني
--

مركز البدع

البدع

البعден المحافظة ١٥ كم - الاتجاه شمال - نوع الطريق اسفلت

أقرب مدينة أو قرية بها صحة السلميه البعد ٣ كم

خدمات التعليم

معلمين	عدد		الجنس		نوع التعليم	اسم المدرسة	مسلسل
	الطلبة	الفصول	ذكور	اناث			
١٤	٢٠٧	٨	ذكور		ابتدائي	البدع	١
١٠	١١٣	٤	ذكور		متوسط	البدع	٢
٦	٩٤	٤	ذكور		ثانوي	البدع	٣
١٧	٢٦٤	١٢	اناث		ابتدائي	البدع	٤
١٤	١١٩	٦	اناث		متوسط	البدع	٥
٤	١٩	٤	اناث		تعليم كبيرات	البدع	٦

خدمات عامة

مركز اداري - مياه عامة - كهرباء عامة - خدمة بلدية - خدمة بريد - هاتف - بث تلفزيوني
--

مركز المحمدي

المحمدي

البعден المحافظة ٢٨ كم - الاتجاه شمال - نوع الطريق سهل
أقرب مدينة أو قرية بها صحة الدلم البعد ٧ كم

خدمات التعليم

مستل	اسم المدرسة	نوع التعليم	الجنس		
			ذكور	اناث	عدد
			معلمين	الطلبة	الفصول
١	أبن تيمية	ابتدائي	١٠	١٣١	٧
٢	أبن القيم	ابتدائي	١٩	٢١١	١٢
٣	عبد الله بن عمر	ابتدائي	١٠	٦٨	٦
٤	محمد بن عبد الوهاب	متوسط	٢١	١٨٤	١٠
٥	الثالثة	ابتدائي	١٥	١١٧	٨
٦	الرابعة	ابتدائي	١٧	١٤٠	٩
٧	الرابعة	متوسط	٩	١٤١	٦
٨	العاشرة	متوسط	٩	٧٦	٣
٩	الثالثة	ثانوي	١٩	١٤٦	٧

خدمات عامة

مركز اداري - مياه عامة - كهرباء عامة - خدمة بلدية - خدمة بريد - هاتف

مركز الشديده

الشديده والاستراحات

البعден المحافظة ٢٠ كم - الاتجاه شمال - نوع الطريق سهل
أقرب مدينة أو قرية بها صحة السلميه البعد ٧ كم

خدمات التعليم

مستل	اسم المدرسة	نوع التعليم	الجنس		
			ذكور	اناث	عدد
			معلمين	الطلبة	الفصول
١	الشديده	ابتدائي	٦	٣٥	٣
٢	الشديده	ابتدائي	٨	٢٥	٥
٣	الشديده	تعليم كبيرات	٢	١٨	٢

خدمات عامة

مركز اداري - كهرباء عامة - خدمة بلدية - خدمة بريد - بث تلفزيوني

مركز البره

البره

البعден المحافظة ١٥ كم - الاتجاه شمال - نوع الطريق اسفلت
أقرب مدينة أو قرية بها صحة السلميه البعد ٥ كم

خدمات التعليم

مستل	اسم المدرسة	نوع التعليم	الجنس		
			ذكور	اناث	عدد
			معلمين	الطلبة	الفصول
١	البره	ابتدائي	١٠	١٠٠	٦

خدمات عامة

مركز اداري - مياه عامة - كهرباء عامة - خدمة بلدية - خدمة بريد - هاتف - بث تلفزيوني

مركز التوضيحيه

التوضيحيه

البعدهن المحافظة ٩٠ كم - الاتجاه شرق - نوع الطريق اسفلت
أقرب مدينة أو قرية بها صحة حي السهلاء البعد ٧٨ كم

خدمات التعليم

معلمين	عدد		الجنس		نوع التعليم	اسم المدرسة	مسلسل
	الطلبة	الفصول	ذكور	اناث			
٥	٤٩	٣	ذكور		ابتدائي	التوضيحية	١
٦	٢٨	٣	ذكور		متوسط	التوضيحية	٢
٨	٣٨	٦	اناث		ابتدائي	التوضيحية	٣

خدمات عامة

مركز اداري - مياه عامة - كهرباء عامة - خدمة بلدية - خدمة بريد - بث تلفزيوني

مركز الرغيب

الرغيب

البعدهن المحافظة ٤٧ كم - الاتجاه جنوب غرب - نوع الطريق اسفلت

خدمات التعليم

معلمين	عدد		الجنس		نوع التعليم	اسم المدرسة	مسلسل
	الطلبة	الفصول	ذكور	اناث			
١٠	٨٠	٦	ذكور		ابتدائي	الرغيب	١
٦	٣٦	٣	ذكور		متوسط	الرغيب	٢
١٠	٥٤	٦	اناث		ابتدائي	الرغيب	٣
٤	١٠	٣	اناث		تعليم كبيرات	الرغيب	٤

خدمات الصحة

عدد الاسرة	الاسم	الوحدات الصحية
-	الرغيب	مركز رعاية صحية أولية

خدمات عامة

مركز اداري - مياه عامة - كهرباء عامة - خدمة بلدية - خدمة بريد - هاتف

مركز الفيحاء

الفيحاء

البعدهن المحافظة ١٢ كم - الاتجاه شمال غرب - نوع الطريق اسفلت
أقرب مدينة أو قرية بها صحة الخرج البعد ١٢ كم

خدمات التعليم

معلمين	عدد		الجنس		نوع التعليم	اسم المدرسة	مسلسل
	الطلبة	الفصول	ذكور	اناث			
٩	٥٤	٦	ذكور		ابتدائي	طلحة بن عبيد الله	١

خدمات عامة

مركز اداري - كهرباء عامة - خدمة بلدية - خدمة بريد - هاتف - بث تلفزيوني

مركز العزيزيه

العزيزيه

البعدهن المحافظه ٦٠ كم - الاتجاه جنوب غرب - نوع الطريق اسفلت
أقرب مدينه أو قرية بها تعليم الدلم البعد ٢٨ كم - أقرب مدينه أو قرية بها صحه الدلم البعد ٢٨ كم

خدمات عامه

مركز اداري

مركز قور الحرشه

قور الحرشه

البعدهن المحافظه ٠ كم - الاتجاه شرق - نوع الطريق وعمر
أقرب مدينه أو قرية بها تعليم الخرج البعد ٠ كم - أقرب مدينه أو قرية بها صحه الخرج البعد ٠ كم

خدمات عامه

مركز اداري

خلاصة عامة عن الخدمات في مركز المحافظة (الدوامي)

البعد عن الإمارة ٣٢٠ كم - الاتجاه جنوب غرب - نوع الطريق اسفلت

خدمات التعليم الحكومي

إناث				نوع التعليم	ذكور			
عدد					عدد			
المعلمات	الطالبات	الفصول	المدارس		المعلمين	الطلاب	الفصول	المدارس
٤٠	٢٩٧	١٥	٢	رياض أطفال	-	-	-	-
٣٠٧	٢٥٦٣	١٢٩	١٢	ابتدائي	٢٠٣	٢٦٧٧	١٢٢	١٠
١٠٥	١٢٨٨	٥١	٦	متوسط	٩١	١١٣٣	٤٢	٥
٧٦	١٠٨٤	٤١	٤	ثانوي	٦٦	٧١٣	٢٧	٣
٢٠	١٢٥	١٠	٢	ابتدائي تحفيظ قرآن	١٠	١٢٠	٦	١
٩	٤٤	٣	١	متوسط تحفيظ قرآن	٨	٤٦	٣	١
٧	٣٢	٣	١	ثانوي تحفيظ قرآن	٤	١٥	٣	١
١٠٥	١٩٩	٤٠	١١	تعليم كبار / كبييرات	٠	٥٤	٤	٢
-	-	-	-	متوسط ليلي	٠	١٦٢	٤	١
-	-	-	-	ثانوي ليلي	٠	٦٧	٣	١
-	-	-	-	معهد علمي متوسط	١٩	١٤٢	٦	١
-	-	-	-	معهد علمي ثانوي	٠	١٠١	٤	١
-	-	-	-	المعهد الصحي	١٥	٩٢	٢	١
٥	١٣	٢	١	مركز التدريب المهني	-	-	-	-
٧٤	٢٢٩٨	٣٢	١	كلية التربية	-	-	-	-

خدمات التعليم الأهلي

إناث				نوع التعليم	ذكور			
عدد					عدد			
المعلمات	الطالبات	الفصول	المدارس		المعلمين	الطلاب	الفصول	المدارس
٣	٣٤	٢	١	رياض أطفال	-	-	-	-
٣	١٧	٢	١	ابتدائي	٢٢	٢١١	١٣	١
-	-	-	-	متوسط	١٧	٩٩	٥	١
-	-	-	-	ثانوي	٨	٧٦	٤	١

خدمات الصحة

القطاع	عدد			
	المستشفيات	الاسرة	الأطباء	المراكز والمستوصفات
حكومي	١	١٧٦	٣٩	٣
أهلي	-	-	-	٧
مراكز الاسعاف				١

خدمات عامة

مركز إداري - جوازات - دفاع مدني - بنك زراعي - مديرية زراعية - ضمان إجتماعي - محكمة - مكتبة عامة - كتابة عدل - مركز هيئة - مكتب عمل - فرع أوقاف - احوال مدنية - شرطة - مرور - بلدية - مياه عامة - كهرباء عامة - مكتب بريد - مكتب برق - هاتف - بث تلفزيوني - تليكس - إدارة تعليم بنين - إدارة تعليم بنات - خدمات مصرفية

الضحوى ومزارعه

البعден المحافظة ٧٥ كم - الاتجاه جنوب شرق - نوع الطريق اسفلت ٦٥ كم - سهل ١٠ كم
أقرب مدينة أو قرية بها صحة المحمديه البعد ٣٠ كم

خدمات التعليم

مستسل	اسم المدرسة	نوع التعليم	الجنس		عدد		
			ذكور	اناث	الفصول	الطلبة	معلمين
١	الضحوى	ابتدائي	٣	٣	٣	٢٠	٤
٢	الضحوى	ابتدائي	٥	٥	٥	١١	٤

خدمات عامة

كهرباء عامة - خدمة بلدية - خدمة بريد

قبيعه

البعден المحافظة ٢٩ كم - الاتجاه جنوب - نوع الطريق اسفلت ٢٤ كم - سهل ٥ كم
أقرب مدينة أو قرية بها صحة الدوادمي البعد ٢٩ كم

خدمات التعليم

مستسل	اسم المدرسة	نوع التعليم	الجنس		عدد		
			ذكور	اناث	الفصول	الطلبة	معلمين
١	قبيعه	ابتدائي	٣	٣	٣	٢٥	٤
٢	قبيعه	ابتدائي	٤	٤	٤	٢٩	٨

خدمات عامة

كهرباء عامة - خدمة بريد - بث تلفزيوني

الدمسه

البعден المحافظة ١٢ كم - الاتجاه جنوب شرق - نوع الطريق اسفلت ٤ كم - سهل ٨ كم
أقرب مدينة أو قرية بها صحة الدوادمي البعد ١٢ كم

خدمات التعليم

مستسل	اسم المدرسة	نوع التعليم	الجنس		عدد		
			ذكور	اناث	الفصول	الطلبة	معلمين
١	الدمسه	ابتدائي	٢	٢	٢	١١	٣
٢	الدمسه	ابتدائي	٦	٦	٦	٢٤	٩
٣	الدمسه	متوسط	٣	٣	٣	١٨	٢
٤	الدمسه	تعليم كبيرات	٣	٣	٣	٥	٨

خدمات عامة

كهرباء عامة - خدمة بريد - بث تلفزيوني

العلوة

البعден المحافظة ٦ كم - الاتجاه غرب - نوع الطريق اسفلت
أقرب مدينة أو قرية بها تعليم الدوادمي البعد ٦ كم - أقرب مدينة أو قرية بها صحة الدوادمي البعد ٦ كم

خدمات عامة

مياه عامة - كهرباء عامة - هاتف - بث تلفزيوني
--

مشرفة

البعден المحافظة ٧ كم - الاتجاه غرب - نوع الطريق اسفلت
أقرب مدينة أو قرية بها صحة الدوامي البعد ٧ كم

خدمات التعليم

معلمين	عدد		الجنس		نوع التعليم	اسم المدرسة	مسلسل
	الطلبة	الفصول	ذكور	اناث			
١٧	١٢٦	٨	اناث		ابتدائي	مشرفه	١
١٠	٦٩	٣	اناث		متوسط	مشرفه	٢
٩	٥٠	٤	اناث		ثانوي	مشرفه	٣
٦	٢٣	٤	اناث		تعليم كبيرات	مشرفه	٤

خدمات عامة

مياه عامة - كهرباء عامة - خدمة بريد - هاتف - بث تلفزيوني
--

هجرة الضال

البعден المحافظة ١٤ كم - الاتجاه شمال - نوع الطريق اسفلت
أقرب مدينة أو قرية بها صحة الدوامي البعد ١٤ كم

خدمات عامة

كهرباء عامة - هاتف - بث تلفزيوني

مغبراء (الجديده)

البعден المحافظة ٩٦ كم - الاتجاه جنوب شرق - نوع الطريق اسفلت
أقرب مدينة أو قرية بها صحة المحمديه البعد ٤٠ كم

خدمات التعليم

معلمين	عدد		الجنس		نوع التعليم	اسم المدرسة	مسلسل
	الطلبة	الفصول	ذكور	اناث			
٥	٣٤	٣	ذكور		ابتدائي	مغبراء الجديدة	١
٠	٨	١	ذكور		تعليم كبار	مغبراء	٢
٣	٢١	٥	اناث		ابتدائي	مغبراء الجديده	٣
٢	١٧	٢	اناث		تعليم كبيرات	مغبراء الأولى	٤

خدمات عامة

كهرباء عامة

صباحاء القرنة

البعден المحافظة ٥٢ كم - الاتجاه شرق - نوع الطريق اسفلت ٤٧ كم - سهل ٥ كم
أقرب مدينة أو قرية بها صحة المحمديه البعد ١٠ كم

خدمات التعليم

معلمين	عدد		الجنس		نوع التعليم	اسم المدرسة	مسلسل
	الطلبة	الفصول	ذكور	اناث			
٤	١٦	٣	ذكور		ابتدائي	صباحاء القرنة	١
٧	١٧	٥	اناث		ابتدائي	صباحاء القرنة	٢

خدمات عامة

كهرباء عامة

مركز ساجر

ساگر

البعدهن المحافظة ١٢٠ كم - الاتجاه شمال شرق - نوع الطريق اسفلت

خدمات التعليم

معلمين	عدد		الجنس		نوع التعليم	اسم المدرسة	مسلسل
	معلمات	الطلبة	الفصول	ذكور			
٣٢	٢٧٠	١٧	ذكور		ابتدائي	ساگر	١
١٥	١٧٤	١٠	ذكور		ابتدائي	العز بن عبد السلام	٢
٥	١٥٢	٦	ذكور		ابتدائي تحفيظ قرآن	ساگر	٣
٢١	٢٦٣	١٠	ذكور		متوسط	ساگر	٤
.	٥٤	١	ذكور		متوسط ليلي	ساگر	٥
١٩	٢٢٩	٩	ذكور		ثانوي	ساگر	٦
.	٤١	٣	ذكور		تعليم كبار	العز بن عبد السلام	٧
٨	٦٨	٣	ذكور		متوسط تحفيظ قرآن	ساگر	٨
٥	٤٥	٢	-		رياض أطفال	ساگر	٩
٨	١٥	٥	اناث		ابتدائي	الرفيعة	١٠
١٧	٢٢٨	١٢	اناث		ابتدائي	الأولى	١١
١٦	١٥٤	٩	اناث		ابتدائي	الثانية	١٢
١٤	١٠٣	٦	اناث		ابتدائي	الثالثة	١٣
٤	٤٠	٤	اناث		ابتدائي تحفيظ قرآن	ساگر	١٤
١٢	١٧٦	٦	اناث		متوسط	ساگر الأولى	١٥
٨	١٣٥	٦	اناث		متوسط	الثانية بساگر	١٦
٢٥	٣٧١	١٣	اناث		ثانوي	ساگر	١٧
٥	١٩	٤	اناث		تعليم كبيرات	الأولى	١٨
٥	١٣	٤	اناث		تعليم كبيرات	الثانية	١٩
٢	١٠	٢	اناث		تعليم كبيرات	الرفيعة	٢٠
٣٣	٤٧٨	٢	اناث		كلية متوسطة	ساگر	٢١

خدمات الصحة

عدد الأطباء	عدد الاسرة	الاسم	الوحدات الصحية
٣١	٢٠	ساگر	مستشفى
-	-	الثاني بساگر	مركز رعاية صحية أولية
-	-	ساگر الأول	مركز رعاية صحية أولية
-	-	فرع جمعية الهلال الأحمر	اسعاف وهلال أحمر
-	-	مستوصف فلاح الطبي	مستوصف أهلي
-	-	مستوصف ساگر الوطني	مستوصف أهلي

خدمات عامة

مركز اداري - دفاع مدني - بنك زراعي - فرع زراعي - ضمان اجتماعي - محكمة - كتابة عدل - مركز هيئه - فرع أوقاف - شرطة - بلدية - خدمات مصرفية - مياه عامة - كهرباء عامة - مكتب بريد - مكتب برق - هاتف - بث تلفزيوني - تلكس - مندوبية تعليم بنات .

شراف

البعدهن المركز ١٠ كم - الاتجاه غرب - نوع الطريق اسفلت

أقرب مدينة أو قرية بها صحة ساگر البعد ١٠ كم

خدمات التعليم

معلمين	عدد		الجنس		نوع التعليم	اسم المدرسة	مسلسل
	معلمات	الطلبة	الفصول	ذكور			
٧	٥٧	٦	ذكور		ابتدائي	شراف	١
١٠	٣٦	٦	اناث		ابتدائي	شراف	٢

خدمات عامة

كهرباء عامة - خدمة بلدية - خدمة بريد - هاتف

المغزل

البعден المركز ٤٠ كم - الاتجاه غرب - نوع الطريق اسفلت ٢٠ كم - سهل ٢٠ كم
أقرب مدينة أو قرية بها صحة ساجر البعد ٤٠ كم

خدمات التعليم

مستسل	اسم المدرسة	نوع التعليم	الجنس		عدد		
			ذكور	اناث	الفصول	الطلبة	معلمين
١	المغزل	ابتدائي	ذكور		٣	٢٠	٤
٢	المغزل	ابتدائي	اناث		٤	٢٣	٢

خدمات عامة

كهرباء عامة - خدمة بلدية - خدمة بريد - هاتف - بث تلفزيوني

السليمية

البعден المركز ٢٨ كم - الاتجاه غرب - نوع الطريق اسفلت
أقرب مدينة أو قرية بها تعليم ساجر البعد ٢٨ كم - أقرب مدينة أو قرية بها صحة ساجر البعد ٢٨ كم

خدمات عامة

كهرباء عامة - خدمة بلدية - هاتف - بث تلفزيوني

المشديقيه

البعден المركز ٢٨ كم - الاتجاه غرب - نوع الطريق اسفلت
أقرب مدينة أو قرية بها تعليم ساجر البعد ٢٨ كم - أقرب مدينة أو قرية بها صحة ساجر البعد ٢٨ كم

خدمات عامة

كهرباء عامة - خدمة بلدية - هاتف - بث تلفزيوني

الحبابيه

البعден المركز ٢٧ كم - الاتجاه غرب - نوع الطريق اسفلت
أقرب مدينة أو قرية بها صحة ساجر البعد ٢٧ كم

خدمات التعليم

مستسل	اسم المدرسة	نوع التعليم	الجنس		عدد		
			ذكور	اناث	الفصول	الطلبة	معلمين
١	الحبابيه	ابتدائي	ذكور		٦	٤٠	٧
٢	الحبابيه	ابتدائي	اناث		٥	٢٦	٥

الشفيا

البعден المركز ٢٥ كم - الاتجاه شمال غرب - نوع الطريق اسفلت ١٧ كم - سهل ٨ كم
أقرب مدينة أو قرية بها تعليم ساجر البعد ٢٥ كم - أقرب مدينة أو قرية بها صحة ساجر البعد ٢٥ كم

خدمات عامة

كهرباء عامة - خدمة بلدية - هاتف - بث تلفزيوني

الغريه

البعد عن المركز ٤٠ كم - الاتجاه شمال غرب - نوع الطريق اسفلت
أقرب مدينة أو قرية بها تعليم ساجر البعد ٤٠ كم - أقرب مدينة أو قرية بها صحة ساجر البعد ٤٠ كم

خدمات عامة

كهرباء عامة - خدمة بلدية - خدمة بريد - هاتف

العدامه

البعد عن المركز ٥٥ كم - الاتجاه شمال غرب - نوع الطريق اسفلت
أقرب مدينة أو قرية بها تعليم ساجر البعد ٥٥ كم - أقرب مدينة أو قرية بها صحة ساجر البعد ٥٥ كم

خدمات عامة

كهرباء عامة - خدمة بلدية - هاتف - بث تلفزيوني

أم سواد

البعد عن المركز ٦ كم - الاتجاه جنوب - نوع الطريق اسفلت
أقرب مدينة أو قرية بها تعليم ساجر البعد ٦ كم - أقرب مدينة أو قرية بها صحة ساجر البعد ٦ كم

خدمات عامة

كهرباء عامة - خدمة بلدية - هاتف - بث تلفزيوني

مركز نفي

نفي

البعد عن المحافظة ٩٠ كم - الاتجاه شمال غرب - نوع الطريق اسفلت

خدمات التعليم

مستل	اسم المدرسة	نوع التعليم	الجنس		عدد		
			ذكور	اناث	الفصول	الطلبة	معلمين
١	نفي	ابتدائي	ذكور	٩	٢٠٩	١٥	
٢	نفي	متوسط	ذكور	٧	١٨١	١٩	
٣	نفي	ثانوي	ذكور	٤	٨٩	٧	
٤	نفي	تعليم كبار	ذكور	٢	٢٤	٠	
٥	نفي	ابتدائي	اناث	٦	٩٠	١٢	
٦	نفي الثانية	ابتدائي	اناث	٦	٧٨	١٣	
٧	نفي	ابتدائي تحفيظ قرآن	اناث	١	٦	٠	
٨	نفي	متوسط	اناث	٦	١٦٨	١١	
٩	نفي	ثانوي	اناث	٦	١٠٨	٨	
١٠	نفي الأولى	تعليم كبيرات	اناث	٤	١٧	٥	
١١	نفي الأولى	ثانوي تحفيظ قرآن	اناث	٣	٣٧	٨	

خدمات الصحة

الاسم	الوحدات الصحية	عدد الاسرة	عدد الأطباء
نفي	مستشفى	٣٠	١٦
نفي	مركز رعاية صحية أولية	-	-
نفي	اسعاف وهلال أحمر	-	-

خدمات عامة

مركز اداري - دفاع مدني - بنك زراعي - فرع زراعي - مجمع قروي - محكمة - كتابة عدل - مركز هيئه - فرع أوقاف - شرطة - خدمات مصرفية - مياه عامة - كهرباء عامة - مكتب بريد - هاتف - بث تلفزيوني - مندوبية تعليم بنات

منيفه

البعدهن المركز ١٠ كم - الاتجاه غرب - نوع الطريق اسفلت ٨ كم - سهل ٢ كم
أقرب مدينة أو قرية بها تعليم البعد ٦ كم - أقرب مدينة أو قرية بها صحة نفى البعد ١٠ كم

خدمات عامة

كهرباء عامة - خدمة بلدية - خدمة بريد - هاتف - بث تلفزيوني

النقعه

البعدهن المركز ٩ كم - الاتجاه جنوب - نوع الطريق اسفلت
أقرب مدينة أو قرية بها تعليم نفى البعد ٩ كم - أقرب مدينة أو قرية بها صحة نفى البعد ٩ كم

خدمات عامة

كهرباء عامة - خدمة بلدية - خدمة بريد - هاتف - بث تلفزيوني

عبلاء الرفيعه

البعدهن المركز ١٥ كم - الاتجاه غرب - نوع الطريق اسفلت ٧ كم - سهل ٨ كم
أقرب مدينة أو قرية بها صحة نفى البعد ١٥ كم

خدمات التعليم

مستسل	اسم المدرسة	نوع التعليم	الجنس		عدد		
			ذكور	اناث	الفصول	الطلبة	معلمين
١	عبلاء الرفيعه	ابتدائي	اناث	اناث	٣	١٩	٤
٢	عبلاء الرفيعه	تعليم كبيرات	اناث	اناث	١	٨	٢

خدمات عامة

كهرباء عامة - خدمة بلدية - خدمة بريد - بث تلفزيوني

البدع

البعدهن المركز ١٦ كم - الاتجاه غرب - نوع الطريق اسفلت
أقرب مدينة أو قرية بها صحة نفى البعد ١٦ كم

خدمات التعليم

مستسل	اسم المدرسة	نوع التعليم	الجنس		عدد		
			ذكور	اناث	الفصول	الطلبة	معلمين
١	البدع	ابتدائي	ذكور	ذكور	٦	٦٦	٩
٢	البدع	متوسط	ذكور	ذكور	٣	٣٩	٦
٣	البدع	ابتدائي	اناث	اناث	٥	٢٨	٤

خدمات عامة

كهرباء عامة - خدمة بلدية - خدمة بريد - بث تلفزيوني

سلطانة

البعدهن المركز ١٦ كم - الاتجاه جنوب غرب - نوع الطريق اسفلت
أقرب مدينة أو قرية بها صحة نفى البعد ١٦ كم

خدمات التعليم

مستسل	اسم المدرسة	نوع التعليم	الجنس		عدد		
			ذكور	اناث	الفصول	الطلبة	معلمين
١	سلطانة	ابتدائي	اناث	اناث	٢	٧	٢

خدمات عامة

كهرباء عامة - خدمة بلدية - خدمة بريد - هاتف - بث تلفزيوني

أم فرص

البعد عن المركز ٧ كم - الاتجاه شمال شرق - نوع الطريق سهل
أقرب مدينة أو قرية بها تعليم نفي البعد ٧ كم - أقرب مدينة أو قرية بها صحة نفي البعد ٧ كم

خدمات عامة

كهرباء عامة - خدمة بلدية - خدمة بريد - هاتف - بث تلفزيوني

فيضة الهيشه

البعد عن المركز ٨ كم - الاتجاه شمال غرب - نوع الطريق اسفلت
أقرب مدينة أو قرية بها صحة نفي البعد ٨ كم

خدمات التعليم

مستسلسل	اسم المدرسة	نوع التعليم	الجنس		عدد		
			ذكور	اناث	الفصول	الطلبة	معلمين
١	فيضة الهيشه	ابتدائي	اناث	اناث	٦	٢٤	٤
٢	فيضة الهيشه	تعليم كبيرات	اناث	اناث	٢	٣	٢

خدمات عامة

كهرباء عامة - خدمة بلدية - خدمة بريد - هاتف - بث تلفزيوني

المقيوع

البعد عن المركز ٨ كم - الاتجاه شمال غرب - نوع الطريق سهل
أقرب مدينة أو قرية بها صحة نفي البعد ٨ كم

خدمات التعليم

مستسلسل	اسم المدرسة	نوع التعليم	الجنس		عدد		
			ذكور	اناث	الفصول	الطلبة	معلمين
١	المقيوع	ابتدائي	اناث	اناث	٥	١٢	٥
٢	المقيوع	تعليم كبيرات	اناث	اناث	٢	٧	٢

خدمات عامة

كهرباء عامة - خدمة بلدية - خدمة بريد - هاتف - بث تلفزيوني

أم المناشير

البعد عن المركز ١٢ كم - الاتجاه شمال - نوع الطريق اسفلت
أقرب مدينة أو قرية بها صحة نفي البعد ١٢ كم

خدمات التعليم

مستسلسل	اسم المدرسة	نوع التعليم	الجنس		عدد		
			ذكور	اناث	الفصول	الطلبة	معلمين
١	أم المناشير	ابتدائي	ذكور	اناث	٥	٥٧	٧
٢	أم المناشير	ابتدائي	اناث	اناث	٣	٩	٦
٣	أم المناشير	تعليم كبيرات	اناث	اناث	٣	١٠	٢

خدمات عامة

كهرباء عامة - خدمة بلدية - خدمة بريد - هاتف - بث تلفزيوني

دسمان

البعден المركز ١٧ كم - الاتجاه شرق - نوع الطريق اسفلت ٩ كم - سهل ٨ كم
أقرب مدينة أو قرية بها تعليم نفي البعد ١٧ كم - أقرب مدينة أو قرية بها صحة نفي البعد ١٧ كم

خدمات عامة

كهرباء عامة - خدمة بلدية - خدمة بريد - هاتف - بث تلفزيوني

الرقيبه

البعден المركز ٩ كم - الاتجاه غرب - نوع الطريق اسفلت
أقرب مدينة أو قرية بها صحة نفي البعد ٩ كم

خدمات التعليم

مستل	اسم المدرسة	نوع التعليم	الجنس		عدد	
			ذكور	اناث	معلمين	الطلبة
١	الرقيبه	ابتدائي	٣	١١	٣	١١
٢	الرقيبه	تعليم كبيرات	١	١١	١	١١

خدمات عامة

كهرباء عامة - خدمة بلدية - خدمة بريد - هاتف - بث تلفزيوني

السناريه

البعден المركز ٤٥ كم - الاتجاه شرق - نوع الطريق سهل
أقرب مدينة أو قرية بها تعليم الراجحيه البعد ١ كم - أقرب مدينة أو قرية بها صحة الراجحيه البعد ١ كم

خدمات عامة

كهرباء عامة - خدمة بلدية - خدمة بريد - هاتف - بث تلفزيوني

الراس

البعден المركز ٤٠ كم - الاتجاه شرق - نوع الطريق وعر
أقرب مدينة أو قرية بها تعليم الراجحيه البعد ٧ كم - أقرب مدينة أو قرية بها صحة الراجحيه البعد ٧ كم

خدمات عامة

كهرباء عامة - خدمة بلدية - خدمة بريد - هاتف

الجناب (العيديه)

البعден المركز ٤٣ كم - الاتجاه شرق - نوع الطريق سهل
أقرب مدينة أو قرية بها تعليم الراجحيه البعد ٥ كم - أقرب مدينة أو قرية بها صحة الراجحيه البعد ٥ كم

خدمات عامة

كهرباء عامة - خدمة بلدية - خدمة بريد - هاتف

الصاهد

البعден المركز ٤٣ كم - الاتجاه شرق - نوع الطريق سهل
أقرب مدينة أو قرية بها صحة الراجحيه البعد ٨ كم

خدمات التعليم

معلمين	عدد		الجنس		نوع التعليم	اسم المدرسة	مسلسل
	معلمين	الطلبة	الفصول	ذكور			
٧	١٩	٤	اناث	اناث	ابتدائي	الصاهد	١
١	١٠	١	اناث	اناث	تعليم كبيرات	الصاهد	٢

خدمات عامة

كهرباء عامة - خدمة بلدية - خدمة بريد - هاتف - بث تلفزيوني

عبلاء القرينات

البعден المركز ١٥ كم - الاتجاه غرب - نوع الطريق اسفلت ٩ كم - سهل ٦ كم
أقرب مدينة أو قرية بها صحة نفى البعد ١٥ كم

خدمات التعليم

معلمين	عدد		الجنس		نوع التعليم	اسم المدرسة	مسلسل
	معلمين	الطلبة	الفصول	ذكور			
٣	١٤	٤	اناث	اناث	ابتدائي	عبلاء القرينات	١
١	١٠	١	اناث	اناث	تعليم كبيرات	عبلاء القرينات	٢

خدمات عامة

كهرباء عامة - خدمة بلدية - خدمة بريد - بث تلفزيوني
--

الفاخريه (المنبوزه)

البعден المركز ٣٠ كم - الاتجاه شمال غرب - نوع الطريق اسفلت ١٠ كم - سهل ٢٠ كم
أقرب مدينة أو قرية بها صحة أبو جلال البعد ٣ كم

خدمات التعليم

معلمين	عدد		الجنس		نوع التعليم	اسم المدرسة	مسلسل
	معلمين	الطلبة	الفصول	ذكور			
٥	٢٢	٣	ذكور	اناث	ابتدائي	الفاخرية	١
٦	٢٤	٦	اناث	اناث	ابتدائي	الفاخرية	٢
٥	١١	٤	اناث	اناث	تعليم كبيرات	الفاخرية	٣

خدمات عامة

كهرباء عامة - خدمة بلدية - خدمة بريد - بث تلفزيوني
--

الوهابيه ومزارعها

البعден المركز ٥٠ كم - الاتجاه شمال شرق - نوع الطريق سهل
أقرب مدينة أو قرية بها صحة خريمان الشغار البعد ٥ كم

خدمات التعليم

معلمين	عدد		الجنس		نوع التعليم	اسم المدرسة	مسلسل
	معلمين	الطلبة	الفصول	ذكور			
٨	٧٩	٦	ذكور	اناث	ابتدائي	الوهابيه	١

تابع خدمات التعليم

مستسلسل	اسم المدرسة	نوع التعليم	الجنس		عدد		
			ذكور	اناث	الفصول	الطلبة	معلمين
٢	الوهابيه	ابتدائي	اناث	اناث	٦	٤١	٨
٣	الوهابيه	تعليم كبيرات	اناث	اناث	٤	١١	٤

خدمات عامة

كهرباء عامة - خدمة بلدية - خدمة بريد - هاتف - بث تلفزيوني

مركز عروى

عروى

البعدهن المحافظة ١٠٠ كم - الاتجاه جنوب - نوع الطريق اسفلت

خدمات التعليم

مستسلسل	اسم المدرسة	نوع التعليم	الجنس		عدد		
			ذكور	اناث	الفصول	الطلبة	معلمين
١	عروى	ابتدائي	ذكور	اناث	٨	١٧٠	١١
٢	عروى	متوسط	ذكور	اناث	٣	٥٩	٩
٣	عروى	ثانوي	ذكور	اناث	٣	٣٨	٩
٤	عروى	ابتدائي	اناث	اناث	٦	١٤٣	٩
٥	عروى	متوسط	اناث	اناث	٣	٧٢	٩
٦	عروى	ثانوي	اناث	اناث	٣	٤٥	٧
٧	عروى	تعليم كبيرات	اناث	اناث	٣	٨	٦

خدمات الصحة

الوحدات الصحية	الاسم	عدد الاسرة
مركز رعاية صحية أولية	عروى	-

خدمات عامة

مركز اداري - دفاع مدني - محكمة - شرطة - كهرباء عامة - مكتب بريد - خدمة بلدية - هاتف - بث تلفزيوني

وثيلان

البعدهن المركز ٥ كم - الاتجاه شمال شرق - نوع الطريق سهل

أقرب مدينة أو قرية بها تعليم عروى البعد ٥ كم - أقرب مدينة أو قرية بها صحة عروى البعد ٥ كم

خدمات عامة

كهرباء عامة - خدمة بلدية - خدمة بريد - هاتف - بث تلفزيوني .

فرده

البعدهن المركز ٨ كم - الاتجاه شمال غرب - نوع الطريق اسفلت

أقرب مدينة أو قرية بها تعليم عروى البعد ٨ كم - أقرب مدينة أو قرية بها صحة عروى البعد ٨ كم

خدمات عامة

كهرباء عامة - خدمة بلدية - هاتف - بث تلفزيوني

مركز الجمش

الجمش

البعден المحافظة ١٢٠ كم - الاتجاه شمال غرب - نوع الطريق اسفلت
أقرب مدينة أو قرية بها تعليم الرفايح البعد ١ كم - أقرب مدينة أو قرية بها صحة الرفايح البعد ١ كم

خدمات عامة

مركز اداري - كهرباء عامة - خدمة بلدية - خدمة بريد - هاتف - بث تلفزيوني

القرار

البعден المركز ١٣ كم - الاتجاه جنوب شرق - نوع الطريق اسفلت
أقرب مدينة أو قرية بها تعليم العاذريه البعد ٢ كم - أقرب مدينة أو قرية بها صحة العاذريه البعد ٢ كم

خدمات عامة

كهرباء عامة - خدمة بلدية - خدمة بريد - هاتف - بث تلفزيوني

أم عاذر

البعден المركز ٢ كم - الاتجاه شمال - نوع الطريق سهل
أقرب مدينة أو قرية بها تعليم الرفايح البعد ٢ كم - أقرب مدينة أو قرية بها صحة الرفايح البعد ٢ كم

خدمات عامة

كهرباء عامة - خدمة بلدية - خدمة بريد - هاتف - بث تلفزيوني

فيضه الجمش

البعден المركز ١ كم - الاتجاه شرق - نوع الطريق اسفلت
أقرب مدينة أو قرية بها تعليم الرفايح البعد ٣ كم - أقرب مدينة أو قرية بها صحة الرفايح البعد ٣ كم

خدمات عامة

كهرباء عامة - خدمة بلدية - خدمة بريد - هاتف - بث تلفزيوني

الثماله

البعден المركز ٢ كم - الاتجاه شمال - نوع الطريق سهل
أقرب مدينة أو قرية بها تعليم الرفايح البعد ١ كم - أقرب مدينة أو قرية بها صحة الرفايح البعد ١ كم

خدمات عامة

كهرباء عامة - خدمة بلدية - خدمة بريد - هاتف - بث تلفزيوني

مطربه

البعден المركز ٥ كم - الاتجاه جنوب شرق - نوع الطريق سهل
أقرب مدينة أو قرية بها صحة الرفايح البعد ٥ كم

خدمات التعليم

معلمين	عدد		الجنس		نوع التعليم	اسم المدرسة	مسلسل
	معلمين	الطلبة	الفصول	الجنس			
معلمات	٨	٣٢	٦	نكور اناث	ابتدائي	مطربه الجمش	١

تابع خدمات التعليم

مستلسل	اسم المدرسة	نوع التعليم	الجنس		
			ذكور	اناث	عدد
			معلمين	الطلبة	الفصول
٢	مطربة	متوسط	٥	٢٧	٣
٣	مطربة الجمش	تعليم كبيرات	١	٣	٢

خدمات عامة

كهرباء عامة - خدمة بلدية - خدمة بريد - هاتف - بث تلفزيوني

الروضة

البعد عن المركز ٢ كم - الاتجاه جنوب غرب - نوع الطريق اسفلت
أقرب مدينة أو قرية بها تعليم الرفايح البعد ٢ كم - أقرب مدينة أو قرية بها صحة الرفايح البعد ٢ كم

خدمات عامة

كهرباء عامة - خدمة بلدية - خدمة بريد - هاتف - بث تلفزيوني

الصالحية حليت

البعد عن المركز ٩ كم - الاتجاه جنوب غرب - نوع الطريق سهل
أقرب مدينة أو قرية بها صحة الرفايح البعد ٩ كم

خدمات التعليم

مستلسل	اسم المدرسة	نوع التعليم	الجنس		
			ذكور	اناث	عدد
			معلمين	الطلبة	الفصول
١	صالحية حليت	ابتدائي	٣	٢٣	٥
٢	صالحية حليت	متوسط	٦	٢٥	٣
٣	صالحية حليت	تعليم كبيرات	١	٣	٢

خدمات عامة

كهرباء عامة - خدمة بلدية - خدمة بريد - هاتف - بث تلفزيوني

العماريه

البعد عن المركز ٣ كم - الاتجاه جنوب غرب - نوع الطريق اسفلت
أقرب مدينة أو قرية بها تعليم الرفايح البعد ٣ كم - أقرب مدينة أو قرية بها صحة الرفايح البعد ٣ كم

خدمات عامة

كهرباء عامة - خدمة بلدية - خدمة بريد - هاتف - بث تلفزيوني

عبلا اليميني

البعد عن المركز ٧ كم - الاتجاه جنوب شرق - نوع الطريق سهل
أقرب مدينة أو قرية بها صحة الرفايح البعد ٧ كم

خدمات التعليم

مستلسل	اسم المدرسة	نوع التعليم	الجنس		
			ذكور	اناث	عدد
			معلمين	الطلبة	الفصول
١	عبلاء اليميني	ابتدائي	٤	١٤	٤

خدمات عامة

كهرباء عامة - خدمة بلدية - خدمة بريد - بث تلفزيوني
--

زعفرانه

البعدين المركز ٤٣ كم - الاتجاه شمال غرب - نوع الطريق اسفلت
أقرب مدينة أو قرية بها صحة ارطاوى حليت البعد ٢ كم

خدمات التعليم

معلمين	عدد		الجنس	نوع التعليم	اسم المدرسة	مسلسل
	معلمين	الطلبة				
٤	١٩	٣	ذكور	ابتدائي	زعفرانه	١
١	٨	٣	اناث	ابتدائي	زعفرانه	٢

خدمات عامة

كهرباء عامة - خدمة بلدية - خدمة بريد - بث تلفزيوني
--

كحله

البعدين المركز ٢٧ كم - الاتجاه غرب - نوع الطريق اسفلت
أقرب مدينة أو قرية بها صحة شبيرمه البعد ٢ كم

خدمات التعليم

معلمين	عدد		الجنس	نوع التعليم	اسم المدرسة	مسلسل
	معلمين	الطلبة				
٢	٢٠	٤	اناث	ابتدائي	كحله	١

خدمات عامة

كهرباء عامة - خدمة بلدية - خدمة بريد - بث تلفزيوني
--

عباده

البعدين المركز ١٠ كم - الاتجاه شمال - نوع الطريق اسفلت
أقرب مدينة أو قرية بها تعليم عصام البعد ٥ كم - أقرب مدينة أو قرية بها صحة عصام البعد ٥ كم

خدمات عامة

كهرباء عامة - خدمة بلدية - خدمة بريد - هاتف - بث تلفزيوني

رفيعه عواضه

البعدين المركز ٩ كم - الاتجاه جنوب - نوع الطريق اسفلت
أقرب مدينة أو قرية بها تعليم عواضه ومزارعها البعد ١ كم - أقرب مدينة أو قرية بها صحة الرفايح البعد ٩ كم

خدمات عامة

كهرباء عامة - خدمة بلدية - خدمة بريد - هاتف - بث تلفزيوني

العامريه بن بليعيس

البعدين المركز ١٥ كم - الاتجاه غرب - نوع الطريق اسفلت
أقرب مدينة أو قرية بها تعليم الصالحيه حليت البعد ١ كم - أقرب مدينة أو قرية بها صحة شبيرمه البعد ٧ كم

خدمات عامة

كهرباء عامة - خدمة بلدية - خدمة بريد - هاتف - بث تلفزيوني

العزيزيه

البعد عن المركز ٢٠ كم - الاتجاه جنوب غرب - نوع الطريق اسفلت
أقرب مدينة أو قرية بها تعليم الصالحية حليت البعد ٣ كم - أقرب مدينة أو قرية بها صحة شبيرمه البعد ٨ كم

خدمات عامة

كهرباء عامة - خدمة بلدية - خدمة بريد - هاتف - بث تلفزيوني

فيضه سروره

البعد عن المركز ١٧ كم - الاتجاه جنوب - نوع الطريق اسفلت
أقرب مدينة أو قرية بها صحة سروره البعد ٢ كم

خدمات التعليم

مستسل	اسم المدرسة	نوع التعليم	الجنس		عدد		
			ذكور	اناث	الفصول	الطلبة	معلمين
١	فيضه العبسي	ابتدائي	ذكور	٦	٦	٣٩	٦
٢	الفيضة	ابتدائي	اناث	٦	٦	٤٥	٩
٣	فيضة الجمش	متوسط	اناث	٣	٣	٢٥	٤

خدمات عامة

كهرباء عامة - خدمة بلدية - خدمة بريد - هاتف - بث تلفزيوني

الحوي

البعد عن المركز ٢٨ كم - الاتجاه جنوب - نوع الطريق اسفلت
أقرب مدينة أو قرية بها صحة المدرع البعد ١ كم

خدمات التعليم

مستسل	اسم المدرسة	نوع التعليم	الجنس		عدد		
			ذكور	اناث	الفصول	الطلبة	معلمين
١	الحوي	ابتدائي	ذكور	٣	٣	٢١	٤
٢	الحوي	ابتدائي	اناث	٤	٤	١٦	٣

خدمات عامة

كهرباء عامة - خدمة بلدية - خدمة بريد - هاتف - بث تلفزيوني

الناصرية

البعد عن المركز ١٠ كم - الاتجاه جنوب غرب - نوع الطريق اسفلت
أقرب مدينة أو قرية بها تعليم عواضه ومزارعها البعد ٢ كم - أقرب مدينة أو قرية بها صحة الرفايح البعد ١٠ كم

خدمات عامة

كهرباء عامة - خدمة بلدية - خدمة بريد - هاتف - بث تلفزيوني

أم القطا

البعد عن المركز ٣٨ كم - الاتجاه جنوب غرب - نوع الطريق اسفلت ١٨ كم - سهل ٢٠ كم
أقرب مدينة أو قرية بها تعليم جهام (أبو عشر) البعد ١٠ كم - أقرب مدينة أو قرية بها صحة جهام (أبو عشر) البعد ١٠ كم

خدمات عامة

كهرباء عامة - خدمة بريد - هاتف - بث تلفزيوني
--

المشرف

البعден المركز ٧ كم - الاتجاه جنوب غرب - نوع الطريق اسفلت
أقرب مدينة أو قرية بها صحة الرفايح البعد ٧ كم

خدمات التعليم

مستل	اسم المدرسة	نوع التعليم	الجنس		عدد		
			ذكور	اناث	الفصول	الطلبة	معلمين
١	المشرف	ابتدائي	اناث	اناث	٥	١٤	٤
٢	المشرف	تعليم كبيرات	اناث	اناث	٢	٨	٢

خدمات عامة

كهرباء عامة - خدمة بلدية - خدمة بريد - هاتف - بث تلفزيوني

الشعلانيه

البعден المركز ٢٧ كم - الاتجاه شمال غرب - نوع الطريق اسفلت
أقرب مدينة أو قرية بها صحة شبيرمه البعد ٣ كم

خدمات التعليم

مستل	اسم المدرسة	نوع التعليم	الجنس		عدد		
			ذكور	اناث	الفصول	الطلبة	معلمين
١	الشعلانيه	ابتدائي	اناث	اناث	٦	٤١	٦

خدمات عامة

كهرباء عامة - خدمة بلدية - خدمة بريد - بث تلفزيوني

الناظريه والرازنيه

البعден المركز ٢٥ كم - الاتجاه جنوب غرب - نوع الطريق اسفلت ٢٠ كم - سهل ٥ كم
أقرب مدينة أو قرية بها تعليم شبيرمه البعد ٣ كم - أقرب مدينة أو قرية بها صحة شبيرمه البعد ٣ كم

خدمات عامة

كهرباء عامة - خدمة بلدية - هاتف - بث تلفزيوني

الطراديه

البعден المركز ١٦ كم - الاتجاه جنوب غرب - نوع الطريق اسفلت
أقرب مدينة أو قرية بها تعليم الصالحيه حليت البعد ٢ كم - أقرب مدينة أو قرية بها صحة شبيرمه البعد ٨ كم

خدمات عامة

كهرباء عامة - خدمة بلدية - خدمة بريد - هاتف - بث تلفزيوني

الهالبيه

البعден المركز ١١ كم - الاتجاه جنوب - نوع الطريق اسفلت
أقرب مدينة أو قرية بها تعليم عواضه ومزارعها البعد ٢ كم - أقرب مدينة أو قرية بها صحة الرفايح البعد ١١ كم

خدمات عامة

كهرباء عامة - خدمة بلدية - خدمة بريد - هاتف - بث تلفزيوني

الشفاء

البعدهن المركز ١١ كم - الاتجاه جنوب - نوع الطريق اسفلت
أقرب مدينة أو قرية بها صحة سروره البعد ٣ كم

خدمات التعليم

معلمين	عدد		الجنس	نوع التعليم	اسم المدرسة	مسلسل
	معلمين	الطلبة				
٦	٣٧	٦	اناث	ابتدائي	الشفاء	١
١	١١	١	اناث	تعليم كبيرات	الشفاء	٢

خدمات عامة

كهرباء عامة - خدمة بلدية - خدمة بريد - هاتف - بث تلفزيوني

الطيحيه

البعدهن المركز ١١ كم - الاتجاه جنوب - نوع الطريق سهل
أقرب مدينة أو قرية بها تعليم فيضه سروره البعد ٤ كم - أقرب مدينة أو قرية بها صحة سروره البعد ٥ كم

خدمات عامة

كهرباء عامة - خدمة بلدية - خدمة بريد - هاتف - بث تلفزيوني

الحشيف

البعدهن المركز ١٨ كم - الاتجاه شمال - نوع الطريق اسفلت
أقرب مدينة أو قرية بها تعليم القرين البعد ٧ كم - أقرب مدينة أو قرية بها صحة القرين البعد ٧ كم

خدمات عامة

كهرباء عامة - خدمة بلدية - خدمة بريد - هاتف - بث تلفزيوني

مباري

البعدهن المركز ٤٠ كم - الاتجاه شمال - نوع الطريق سهل
أقرب مدينة أو قرية بها صحة العبل البعد ١٣ كم

خدمات التعليم

معلمين	عدد		الجنس	نوع التعليم	اسم المدرسة	مسلسل
	معلمين	الطلبة				
٥	١٦	٤	اناث	ابتدائي	المباري	١
٨	١٢	٤	اناث	تعليم كبيرات	المباري	٢

خدمات عامة

كهرباء عامة - خدمة بلدية - خدمة بريد

الجرفيه

البعدهن المركز ١٧ كم - الاتجاه جنوب - نوع الطريق اسفلت
أقرب مدينة أو قرية بها تعليم سروره البعد ٢ كم - أقرب مدينة أو قرية بها صحة سروره البعد ٢ كم

خدمات عامة

كهرباء عامة - خدمة بلدية - خدمة بريد - هاتف - بث تلفزيوني

العلياء

البعден المركز ١٤ كم - الاتجاه شمال - نوع الطريق اسفلت
أقرب مدينة أو قرية بها تعليم القرين البعد ٢ كم - أقرب مدينة أو قرية بها صحة القرين البعد ٢ كم

خدمات عامة

كهرباء عامة - خدمة بلدية - خدمة بريد - هاتف - بث تلفزيوني

معزوله أم الغنايم

البعден المركز ٣٢ كم - الاتجاه غرب - نوع الطريق اسفلت ٢٦ كم - سهل ٦ كم
أقرب مدينة أو قرية بها صحة شبيرمه البعد ٧ كم

خدمات التعليم

مستل	اسم المدرسة	نوع التعليم	الجنس		عدد		
			ذكور	اناث	معلمين	الطلبة	الفصول
١	أم الغنائم	ابتدائي	ذكور	اناث	٣	٣٦	٦
٢	أم الغنائم	تعليم كبيرات	اناث	اناث	١	٩	١

خدمات عامة

كهرباء عامة - خدمة بلدية - خدمة بريد - هاتف - بث تلفزيوني

الجديده

البعден المركز ١٥ كم - الاتجاه جنوب - نوع الطريق اسفلت
أقرب مدينة أو قرية بها صحة سروره البعد ٣ كم

خدمات التعليم

مستل	اسم المدرسة	نوع التعليم	الجنس		عدد		
			ذكور	اناث	معلمين	الطلبة	الفصول
١	الجديده	ابتدائي	ذكور	اناث	١٠	٧٢	٦
٢	الجديده	ابتدائي	اناث	اناث	٥	٥١	٦
٣	الجديده	متوسط	اناث	اناث	٤	٣١	٣
٤	الجديده	تعليم كبيرات	اناث	اناث	١	٣	١

خدمات عامة

كهرباء عامة - خدمة بلدية - خدمة بريد - هاتف

بدائع الدلابحه

البعден المركز ٦ كم - الاتجاه شمال شرق - نوع الطريق اسفلت
أقرب مدينة أو قرية بها صحة الرفايح البعد ٦ كم

خدمات التعليم

مستل	اسم المدرسة	نوع التعليم	الجنس		عدد		
			ذكور	اناث	معلمين	الطلبة	الفصول
١	بدائع الدلابحه	ابتدائي	ذكور	اناث	٨	٦١	٦
٢	بدائع الدلابحه	ابتدائي	اناث	اناث	٨	٤٠	٦
٣	بدائع الدلابحه	متوسط	اناث	اناث	٤	٣٥	٣
٤	بدائع الدلابحه	تعليم كبيرات	اناث	اناث	٤	١٥	٤

خدمات عامة

كهرباء عامة - خدمة بلدية - خدمة بريد - بث تلفزيوني

كبيشه

البعден المركز ٨٠ كم - الاتجاه شمال غرب - نوع الطريق وعر
أقرب مدينة أو قرية بها صحة سلام البعد ١٠ كم

خدمات التعليم

مستل	اسم المدرسة	نوع التعليم	الجنس		
			ذكور	اناث	عدد
معلمين	الطلبة	الفصول	معلمين	معلمات	
١	كبيشة	ابتدائي	اناث	٥	٣٥

خدمات عامة

كهرباء عامة - خدمة بلدية - خدمة بريد - هاتف

مركز القاعيه

القاعيه

البعден المحافظة ١٠٠ كم - الاتجاه غرب - نوع الطريق اسفلت

خدمات التعليم

مستل	اسم المدرسة	نوع التعليم	الجنس		
			ذكور	اناث	عدد
معلمين	الطلبة	الفصول	معلمين	معلمات	
١	علي بن أبي طالب	ابتدائي	ذكور	٦	١٢٥
٢	الخالديه بالقاعية	متوسط	ذكور	٥	١٠٠
٣	الخالديه بالقاعية	ثانوي	ذكور	٣	٥٥
٤	القاعية	ابتدائي	اناث	٦	٨٨
٥	القاعية	متوسط	اناث	٣	٣٤
٦	القاعية	ثانوي	اناث	٣	٣٢
٧	القاعية	تعليم كبيرات	اناث	١	٦

خدمات الصحة

الوحدات الصحية	الاسم	عدد الاسرة
مركز رعاية صحية أولية	القاعية	-

خدمات عامة

مركز اداري - مياه عامة - كهرباء عامة - مكتب بريد - خدمة بلدية - هاتف - بث تلفزيوني

قويعان

البعден المركز ٤ كم - الاتجاه جنوب غرب - نوع الطريق اسفلت
أقرب مدينة أو قرية بها تعليم القاعيه البعد ٤ كم - أقرب مدينة أو قرية بها صحة القاعيه البعد ٤ كم

خدمات عامة

كهرباء عامة - خدمة بلدية - هاتف - بث تلفزيوني

البطين

البعден المركز ٢٠ كم - الاتجاه غرب - نوع الطريق اسفلت
أقرب مدينة أو قرية بها صحة القاعيه البعد ٢٠ كم

خدمات التعليم

مستل	اسم المدرسة	نوع التعليم	الجنس		
			ذكور	اناث	عدد
معلمين	الطلبة	الفصول	معلمين	معلمات	
١	البطين	ابتدائي	ذكور	٤	٢٨

تابع خدمات التعليم

معلمين	عدد		الجنس	نوع التعليم	اسم المدرسة	مسلسل
	الطلبة	الفصول				
معلمات			ذكور			
٠	١٠	١	ذكور	تعليم كبار	البطين	٢
٥	٢١	٦	اناث	ابتدائي	البطين	٣
٥	٧	١	اناث	متوسط	البطين	٤
٦	٦	٣	اناث	تعليم كبيرات	البطين	٥

خدمات عامة

كهرباء عامة - هاتف - بث تلفزيوني

مركز ماسل

ماسل ومزارعه

البعден المحافظة ٤١ كم - الاتجاه جنوب شرق - نوع الطريق اسفلت

خدمات التعليم

معلمين	عدد		الجنس	نوع التعليم	اسم المدرسة	مسلسل
	الطلبة	الفصول				
معلمات			ذكور			
٧	٥٥	٦	ذكور	ابتدائي	ماسل	١
٦	٣٧	٣	ذكور	متوسط	ماسل	٢
٧	٣١	٣	ذكور	ثانوي	ماسل	٣
٠	١٥	١	ذكور	تعليم كبار	ماسل	٤
٩	٤٧	٦	اناث	ابتدائي	ماسل	٥
٦	٢٢	٣	اناث	متوسط	ماسل	٦
٦	٢١	٣	اناث	ثانوي	ماسل	٧

خدمات الصحة

عدد الاسرة	الاسم	الوحدات الصحية
-	ماسل	مركز رعاية صحية أولية

خدمات عامة

مركز اداري - كهرباء عامة - مكتب بريد - خدمة بلدية - هاتف - بث تلفزيوني
--

الروضه

البعден المركز ٤ كم - الاتجاه شمال غرب - نوع الطريق اسفلت

أقرب مدينة أو قرية بها تعليم ماسل ومزارعه البعد ٤ كم - أقرب مدينة أو قرية بها صحة ماسل ومزارعه البعد ٤ كم

خدمات عامة

كهرباء عامة - خدمة بلدية - خدمة بريد - هاتف - بث تلفزيوني

السبعاني (السبعان)

البعден المركز ٧ كم - الاتجاه جنوب شرق - نوع الطريق سهيل

أقرب مدينة أو قرية بها تعليم ماسل ومزارعه البعد ٧ كم - أقرب مدينة أو قرية بها صحة ماسل ومزارعه البعد ٧ كم

خدمات عامة

كهرباء عامة - هاتف - بث تلفزيوني

مركز الرفايح (رفايح الجمش)

الرفايح

البعден المحافظة ١٢٠ كم - الاتجاه شمال غرب - نوع الطريق اسفلت

خدمات التعليم

معلمين	عدد		الجنس		نوع التعليم	اسم المدرسة	مستوى
	الطلبة	الفصول	ذكور	اناث			
١٥	١٦٦	١٠	ذكور		ابتدائي	الجمش	١
٧	١٢٦	٦	ذكور		متوسط	الجمش	٢
١٣	١٤٢	٦	ذكور		ثانوي	الجمش	٣
٧	٢٦	٢	-		رياض أطفال	الرفايح	٤
١١	٨٢	٦	اناث		ابتدائي	الرفايح	٥
٧	٦٤	٥	اناث		ابتدائي تحفيظ قرآن	الرفايح	٦
١٢	٩٠	٧	اناث		متوسط	الرفايح	٧
١٢	١٦١	٧	اناث		ثانوي	الرفايح	٨
٢	٥	٢	اناث		تعليم كبيرات	الرفايح	٩

خدمات الصحة

عدد الاسرة	الاسم	الوحدات الصحية
-	الرفايح بالجمش	مركز رعاية صحية أولية
-	مستوصف العبسي بالرفايح	مستوصف أهلي

خدمات عامة

مركز اداري - مجمع قروي - محكمة - مركز هيئه - فرع أوقاف - شرطة - خدمات مصرفية - كهرباء عامة - مكتب بريد - هاتف - بث تلفزيوني - مندوبية تعليم بنات - وكالة سفر
--

مركز عرجاء

عرجاء

البعден المحافظة ٢٥ كم - الاتجاه شمال - نوع الطريق اسفلت

خدمات التعليم

معلمين	عدد		الجنس		نوع التعليم	اسم المدرسة	مستوى
	الطلبة	الفصول	ذكور	اناث			
١٧	١٨١	١٠	ذكور		ابتدائي	عرجاء	١
٥	١٣٤	٦	ذكور		ابتدائي تحفيظ قرآن	عرجاء	٢
١١	١٤٦	٦	ذكور		متوسط	عرجاء	٣
١٣	١١٣	٦	ذكور		ثانوي	عرجاء	٤
١٠	٢٧	٣	ذكور		متوسط تحفيظ قرآن	عرجاء	٥
٢٥	١٥٧	١٢	اناث		ابتدائي	عرجاء	٦
١٤	٩٣	٧	اناث		ابتدائي	عرجاء الثانية	٧
١٠	٥٦	٥	اناث		ابتدائي تحفيظ قرآن	عرجاء	٨
١١	١٦٥	٧	اناث		متوسط	عرجاء	٩
١٣	١٤٧	٦	اناث		ثانوي	عرجاء	١٠
٨	١٥	٤	اناث		تعليم كبيرات	عرجاء	١١

خدمات الصحة

عدد الاسرة	الاسم	الوحدات الصحية
-	عرجاء	مركز رعاية صحية أولية

خدمات عامة

مركز اداري - محكمة - مركز هيئه - فرع أوقاف - مياه عامة - كهرباء عامة - مكتب بريد - خدمة بلدية - هاتف - بث تلفزيوني
--

أبو عرفج

البعден المركز ٥ كم - الاتجاه جنوب - نوع الطريق اسفلت
أقرب مدينة أو قرية بها تعليم عرجاء البعد ٥ كم - أقرب مدينة أو قرية بها صحة عرجاء البعد ٥ كم

خدمات عامة

مياه عامة - كهرباء عامة

هجرة خزام ومزارعه

البعден المركز ٨ كم - الاتجاه غرب - نوع الطريق وعمر
أقرب مدينة أو قرية بها تعليم عرجاء البعد ٨ كم - أقرب مدينة أو قرية بها صحة عرجاء البعد ٨ كم

خدمات عامة

مياه عامة - كهرباء عامة - بث تلفزيوني

مشروع مياه عرجاء

البعден المركز ١٥ كم - الاتجاه شرق - نوع الطريق وعمر
أقرب مدينة أو قرية بها تعليم عرجاء البعد ١٥ كم - أقرب مدينة أو قرية بها صحة عرجاء البعد ١٥ كم

خدمات عامة

مياه عامة - كهرباء عامة - بث تلفزيوني

الهاليه

البعден المركز ١٤ كم - الاتجاه جنوب شرق - نوع الطريق اسفلت ١٠ كم - سهل ٤ كم
أقرب مدينة أو قرية بها تعليم عرجاء البعد ١٤ كم - أقرب مدينة أو قرية بها صحة عرجاء البعد ١٤ كم

خدمات عامة

مياه عامة - كهرباء عامة - خدمة بلدية - خدمة بريد - هاتف - بث تلفزيوني

الحسينيه

البعден المركز ١٢ كم - الاتجاه شرق - نوع الطريق اسفلت ٨ كم - سهل ٤ كم
أقرب مدينة أو قرية بها تعليم عرجاء البعد ١٢ كم - أقرب مدينة أو قرية بها صحة عرجاء البعد ١٢ كم

خدمات عامة

مياه عامة - كهرباء عامة - بث تلفزيوني

هجرة السدرية

البعден المركز ١٢ كم - الاتجاه جنوب - نوع الطريق اسفلت
أقرب مدينة أو قرية بها تعليم عرجاء البعد ١٢ كم - أقرب مدينة أو قرية بها صحة عرجاء البعد ١٢ كم

خدمات عامة

مياه عامة - كهرباء عامة - خدمة بريد - هاتف - بث تلفزيوني

مركز الحفيره

الحفيره

البعден المحافظة ٤٧ كم - الاتجاه جنوب شرق - نوع الطريق اسفلت

خدمات التعليم

معلمين	عدد		الجنس		نوع التعليم	اسم المدرسة	مسلسل
	الطلبة	الفصول	ذكور	اناث			
٩	٨٠	٦	ذكور		ابتدائي	الحفيره	١
٥	٣٨	٣	ذكور		متوسط	الحفيره	٢
٧	٢٩	٣	ذكور		ثانوي	الحفيره	٣
٧	٤٥	٦	اناث		ابتدائي	الحفيره	٤
٨	٣٠	٣	اناث		متوسط	الحفيره	٥
٧	٤٣	٣	اناث		ثانوي	الحفيره	٦
٢	٥	٣	اناث		تعليم كبيرات	الحفيره	٧

خدمات الصحة

عدد الاسرة	الاسم	الوحدات الصحية
-	الحفيره	مركز رعاية صحية أولية

خدمات عامة

مركز اداري - مياه عامة - كهرباء عامة - مكتب بريد - خدمة بلدية - هاتف - بث تلفزيوني
--

مركز خف

خف

البعден المحافظة ٧٠ كم - الاتجاه شمال شرق - نوع الطريق اسفلت

خدمات التعليم

معلمين	عدد		الجنس		نوع التعليم	اسم المدرسة	مسلسل
	الطلبة	الفصول	ذكور	اناث			
٩	١٣٧	٦	ذكور		ابتدائي	خف	١
٦	٨١	٣	ذكور		متوسط	خف	٢
١١	٦٨	٤	ذكور		ثانوي	خف	٣
١٣	١٠٢	٦	اناث		ابتدائي	خف	٤
٦	٧٨	٣	اناث		متوسط	خف	٥
١٠	٩٤	٥	اناث		ثانوي	خف	٦
٤	٧	٢	اناث		تعليم كبيرات	خف	٧

خدمات الصحة

عدد الاسرة	الاسم	الوحدات الصحية
-	خف	مركز رعاية صحية أولية

خدمات عامة

مركز اداري - فرع زراعي - محكمة - مياه عامة - كهرباء عامة - خدمة بلدية - خدمة بريد - هاتف - بث تلفزيوني
--

فيضه خف

البعден المركز ١ كم - الاتجاه شمال - نوع الطريق اسفلت

أقرب مدينة أو قرية بها تعليم خف البعد ١ كم - أقرب مدينة أو قرية بها صحة خف البعد ١ كم

خدمات عامة

مياه عامة - كهرباء عامة - خدمة بلدية - خدمة بريد - هاتف - بث تلفزيوني

العطاوى

البعد عن المركز ٢ كم - الاتجاه شمال - نوع الطريق اسفلت
أقرب مدينة أو قرية بها تعليم خف البعد ٢ كم - أقرب مدينة أو قرية بها صحة خف البعد ٢ كم

خدمات عامة

مياه عامة - كهرباء عامة - خدمة بلدية - خدمة بريد - هاتف - بث تلفزيوني

مركز مصده

مصده

البعد عن المحافظة ٩ كم - الاتجاه غرب - نوع الطريق اسفلت

خدمات التعليم

معلمين	عدد		الجنس		نوع التعليم	اسم المدرسة	مسلسل
	الطلبة	الفصول	ذكور	اناث			
١٥	١٨٤	٩	ذكور		ابتدائي	مصده	١
١١	١١١	٦	ذكور		متوسط	مصده	٢
١٢	٩٤	٦	ذكور		ثانوي	مصده	٣
١١	٨٧	٦	اناث		ابتدائي	مصده	٤
١٣	١٠٤	٦	اناث		ابتدائي	الثانية بمصده	٥
٩	٦٩	٣	اناث		متوسط	مصده	٦
٨	١٢٣	٦	اناث		ثانوي	مصده	٧

خدمات الصحة

عدد الاسرة	الاسم	الوحدات الصحية
-	مصده	مركز رعاية صحية أولية

خدمات عامة

مركز اداري - مركز هيئة - مياه عامة - كهرباء عامة - مكتب بريد - خدمة بلدية - هاتف - بث تلفزيوني

مركز ارطاوى حليت

ارطاوى حليت

البعد عن المحافظة ١٣١ كم - الاتجاه شمال غرب - نوع الطريق اسفلت

خدمات التعليم

معلمين	عدد		الجنس		نوع التعليم	اسم المدرسة	مسلسل
	الطلبة	الفصول	ذكور	اناث			
٧	٤٠	٦	ذكور		ابتدائي	ارطاوى حليت	١
٧	٣٢	٥	اناث		ابتدائي	ارطاوى حليت	٢
٤	٢٩	٣	اناث		متوسط	ارطاوى حليت	٣
٥	١٦	٣	اناث		ثانوي	ارطاوى حليت	٤
١	٢	٢	اناث		تعليم كبيرات	ارطاوى حليت	٥

خدمات الصحة

عدد الاسرة	الاسم	الوحدات الصحية
-	ارطاوى حليت	مركز رعاية صحية أولية

خدمات عامة

مركز اداري - كهرباء عامة - مكتب بريد - خدمة بلدية - بث تلفزيوني

مركز القرارة

القرارة

البعدهن المحافظة ٢٠٠ كم - الاتجاه شمال غرب - نوع الطريق اسفلت

خدمات التعليم

معلمين	عدد		الجنس		نوع التعليم	اسم المدرسة	مسلسل
	معلمات	الطلبة	الفصول	ذكور			
١٧	٢٢٧	١٢	ذكور		ابتدائي	سعد بن معاذ	١
١١	١١١	٦	ذكور		متوسط	القرارة	٢
٦	٣٥	٣	ذكور		ثانوي	القرارة	٣
١٥	١٧٥	١٠	اناث		ابتدائي	القرارة	٤
٢	٣	٢	اناث		ابتدائي تحفيظ قرآن	تحفيظ القرارة	٥
٦	١٠٩	٦	اناث		متوسط	القرارة	٦
٥	٥٥	٣	اناث		ثانوي	القرارة	٧

خدمات الصحة

عدد الاسرة	الاسم	الوحدات الصحية
-	القرارة	مركز رعاية صحية أولية

خدمات عامة

مركز اداري - محكمة - كهرباء عامة - خدمة بلدية - خدمة بريد - بث تلفزيوني

فيضة سلام

البعدهن المركز ٢١ كم - الاتجاه جنوب - نوع الطريق اسفلت ١٩ كم - سهل ٢ كم

أقرب مدينة أو قرية بها صحة سلام البعد ٢ كم

خدمات التعليم

معلمين	عدد		الجنس		نوع التعليم	اسم المدرسة	مسلسل
	معلمات	الطلبة	الفصول	ذكور			
٥	٢٤	٣	ذكور		ابتدائي	فيضة سلام	١
٦	٢٣	٦	اناث		ابتدائي	فيضة سلام	٢
٢	١٠	٣	اناث		تعليم كبيرات	فيضة سلام	٣

خدمات عامة

كهرباء عامة - خدمة بريد

مركز أبو جلال

أبو جلال

البعدهن المحافظة ١٧٠ كم - الاتجاه شمال غرب - نوع الطريق اسفلت

خدمات التعليم

معلمين	عدد		الجنس		نوع التعليم	اسم المدرسة	مسلسل
	معلمات	الطلبة	الفصول	ذكور			
٧	٨٧	٦	ذكور		ابتدائي	أبو جلال	١
٦	٦٥	٣	ذكور		متوسط	أبو جلال	٢
٩	٤٤	٣	ذكور		ثانوي	أبو جلال	٣
٠	٢٠	٢	ذكور		تعليم كبار	أبو جلال	٤

تابع خدمات التعليم

معلمين	عدد		الجنس		نوع التعليم	اسم المدرسة	مستل
	الطلبة	الفصول	ذكور	اناث			
٧	٩٠	٦	اناث	اناث	ابتدائي	أبو جلال	٥
٤	٦٢	٣	اناث	اناث	متوسط	أبو جلال	٦
٤	٤٢	٣	اناث	اناث	ثانوي	أبو جلال	٧

خدمات الصحة

عدد الأسرة	الإسم	الوحدات الصحية
-	أبو جلال	مركز رعاية صحية أولية

خدمات عامة

مركز اداري - كهرباء عامة - مكتب بريد - خدمة بلدية - بث تلفزيوني

مركز كبشان

كبشان

البعدين المحافظة ١٣٠ كم - الاتجاه غرب - نوع الطريق اسفلت

خدمات التعليم

معلمين	عدد		الجنس		نوع التعليم	اسم المدرسة	مستل
	الطلبة	الفصول	ذكور	اناث			
٨	٧٢	٦	ذكور	ذكور	ابتدائي	كبشان	١
٠	١٤	١	ذكور	ذكور	تعليم كبار	كبشان	٢
٨	٧٠	٦	اناث	اناث	ابتدائي	كبشان	٣
٦	١٣	٣	اناث	اناث	متوسط	كبشان	٤
٥	١٧	٣	اناث	اناث	ثانوي	كبشان	٥
٨	٢٣	٣	اناث	اناث	تعليم كبيرات	كبشان	٦

خدمات الصحة

عدد الأسرة	الإسم	الوحدات الصحية
-	كبشان	مركز رعاية صحية أولية

خدمات عامة

مركز اداري - محكمة - مياه عامة - كهرباء عامة - خدمة بريد - هاتف - بث تلفزيوني

الفيصلييه

البعدين المركز ٧ كم - الاتجاه شمال - نوع الطريق سهل

أقرب مدينة أو قرية بها تعليم البجاديه البعد ٢ كم - أقرب مدينة أو قرية بها صحة البجاديه البعد ٢ كم

خدمات عامة

كهرباء عامة - خدمة بلدية - خدمة بريد - هاتف - بث تلفزيوني

مركز عسيله

عسيله ومزارعها

البعден المحافظة ٩٥ كم - الاتجاه شمال شرق - نوع الطريق اسفلت

خدمات التعليم

معلمين معلمات	عدد		الجنس		نوع التعليم	اسم المدرسة	مستسلسل
	الطلبة	الفصول	ذكور	اناث			
١٠	١٢٠	٧	ذكور		ابتدائي	عسيله	١
٨	٧٨	٣	ذكور		متوسط	عسيله	٢
٧	٦٢	٤	ذكور		ثانوي	عسيله	٣
٠	١٠	١	ذكور		تعليم كبار	عسيله	٤
١٨	١٢٥	٦	اناث		ابتدائي	عسيله	٥
٧	٧٤	٣	اناث		متوسط	عسيله	٦
٥	٧٤	٤	اناث		ثانوي	عسيله	٧
٥	٣	١	اناث		تعليم كبيرات	عسيله	٨

خدمات الصحة

عدد الاسرة	الاسم	الوحدات الصحية
-	عسيله	مركز رعاية صحية أولية

خدمات عامة

مركز اداري - محكمة - مياه عامة - كهرباء عامة - خدمة بلدية - خدمة بريد - هاتف - بث تلفزيوني
--

برزان

البعден المركز ١ كم - الاتجاه غرب - نوع الطريق اسفلت

أقرب مدينة أو قرية بها تعليم عسيله ومزارعها البعد ١ كم - أقرب مدينة أو قرية بها صحة عسيله ومزارعها البعد ١ كم

خدمات عامة

كهرباء عامة - هاتف - بث تلفزيوني

مركز شبيرمه

شبيرمه

البعден المحافظة ١٣٠ كم - الاتجاه شمال غرب - نوع الطريق اسفلت

خدمات التعليم

معلمين معلمات	عدد		الجنس		نوع التعليم	اسم المدرسة	مستسلسل
	الطلبة	الفصول	ذكور	اناث			
١٢	١٦٧	٨	ذكور		ابتدائي	اسامه بن زيد	١
٥	٨٣	٣	ذكور		متوسط	شبيرمه	٢
٧	٦١	٣	ذكور		ثانوي	شبيرمه	٣
٠	٧	١	ذكور		تعليم كبار	شبيرمه	٤
٧	١٠٧	٦	اناث		ابتدائي	شبيرمه	٥
٥	٦٦	٣	اناث		متوسط	شبيرمه	٦
٤	٤٤	٣	اناث		ثانوي	شبيرمه	٧

خدمات الصحة

عدد الاسرة	الاسم	الوحدات الصحية
-	شبيرمه	مركز رعاية صحية أولية

خدمات عامة

مركز اداري - فرع أوقاف - مياه عامة - كهرباء عامة - خدمة بلدية - خدمة بريد - هاتف - بث تلفزيوني
--

مركز وضاح

وضاح

البعدهن المحافظة ١٣٧ كم - الاتجاه شمال - نوع الطريق اسفلت

خدمات التعليم

معلمين	عدد		الجنس		نوع التعليم	اسم المدرسة	مسلسل
	معلمات	الطلبة	الفصول	ذكور اناث			
٧	٣٦	٦	ذكور		ابتدائي	وضاح	١
٧	٤٠	٦	اناث		ابتدائي	وضاح	٢

خدمات الصحة

عدد الاسرة	الاسم	الوحدات الصحية
-	وضاح	مركز رعاية صحية أولية

خدمات عامة

مركز اداري - مياه عامة - كهرباء عامة - خدمة بلدية - خدمة بريد - بث تلفزيوني

الجديده

البعدهن المركز ٢٤ كم - الاتجاه جنوب - نوع الطريق سهل
أقرب مدينة أو قرية بها تعليم الراجحيه البعد ١٥ كم - أقرب مدينة أو قرية بها صحة الراجحيه البعد ١٥ كم

خدمات عامة

كهرباء عامة - هاتف

مركز منيفه جلوا

منيفه جلوا

البعدهن المحافظة ١٠٥ كم - الاتجاه شمال غرب - نوع الطريق اسفلت

أقرب مدينة أو قرية بها صحة جهام (أبو عشر) البعد ٤ كم

خدمات التعليم

معلمين	عدد		الجنس		نوع التعليم	اسم المدرسة	مسلسل
	معلمات	الطلبة	الفصول	ذكور اناث			
٧	٦٣	٦	ذكور		ابتدائي	منيفه جلوى	١
٦	٢٨	٥	اناث		ابتدائي	منيفه جلوى	٢

خدمات عامة

مركز اداري - كهرباء عامة - خدمة بلدية - خدمة بريد - بث تلفزيوني

مركز الأرتاوي الجديد

الأرتاوي الجديد

البعدهن المحافظة ١٤٧ كم - الاتجاه شمال شرق - نوع الطريق أسفلت

أقرب مدينة أو قرية بها تعليم أم سليم البعد ٢٧ كم - أقرب مدينة أو قرية بها صحة ساجر البعد ٣٠ كم

خدمات عامة

مركز اداري - مياه عامة - كهرباء عامة - مكتب بريد - خدمة بلدية - هاتف - بث تلفزيوني
--

مركز جهام (أبو عشر)

جهام (أبو عشر)

البعدهن المحافظة ١٠٥ كم - الاتجاه شمال غرب - نوع الطريق اسفلت

خدمات التعليم

معلمين	عدد		الجنس		نوع التعليم	اسم المدرسة	مسلسل
	معلمات	الطلبة	الفصول	ذكور			
٩	١٣٣	٦	ذكور		ابتدائي	جهام	١
١١	١٢٩	٥	ذكور		متوسط	جهام	٢
٧	٤٢	٣	ذكور		ثانوي	جهام	٣
٩	١٣١	٦	اناث		ابتدائي	جهام	٤
٧	٦٣	٣	اناث		متوسط	جهام	٥
٥	٦٨	٥	اناث		ثانوي	جهام	٦

خدمات الصحة

عدد الاسرة	الاسم	الوحدات الصحية
-	جهام أبو عشر	مركز رعاية صحية أولية

خدمات عامة

مركز اداري - مركز هيئة - مياه عامة - كهرباء عامة - مكتب بريد - خدمة بلدية - هاتف - بث تلفزيوني
--

مركز أم سليم

أم سليم

البعدهن المحافظة ٩٠ كم - الاتجاه شمال شرق - نوع الطريق اسفلت

أقرب مدينة أو قرية بها صحة ساجر البعد ٥ كم

خدمات التعليم

معلمين	عدد		الجنس		نوع التعليم	اسم المدرسة	مسلسل
	معلمات	الطلبة	الفصول	ذكور			
٨	٧٢	٦	ذكور		ابتدائي	أم سليم	١
١١	٧٠	٦	اناث		ابتدائي	أم سليم	٢
١	٤٧	٣	اناث		متوسط	أم سليم	٣
٢	٩	٢	اناث		تعليم كبيرات	أم سليم	٤

خدمات عامة

مركز اداري - مياه عامة - كهرباء عامة - خدمة بلدية - خدمة بريد - هاتف - بث تلفزيوني
--

مركز الدمشي

الدمشي

البعدهن المحافظة ١٥٠ كم - الاتجاه شمال - نوع الطريق اسفلت

أقرب مدينة أو قرية بها صحة الأرتاوي (السر) البعد ٨ كم

خدمات التعليم

معلمين	عدد		الجنس		نوع التعليم	اسم المدرسة	مسلسل
	معلمات	الطلبة	الفصول	ذكور			
٧	٤٥	٦	ذكور		ابتدائي	الدمشي	١

تابع خدمات التعليم

معلمين	عدد		الجنس		نوع التعليم	اسم المدرسة	مسلسل
	معلمات	الطلبة	الفصول	ذكور			
٨	٥٦	٦	ذكور	اناث	ابتدائي	الدمثى	٢
٧	٣٨	٣	ذكور	اناث	متوسط	الدمثى	٣
١	٣	١	ذكور	اناث	تعليم كبيرات	الدمثى	٤

خدمات عامة

مركز اداري - كهرباء عامة - خدمة بلدية - خدمة بريد - هاتف - بث تلفزيوني

الحماده

البعد عن المركز ٧ كم - الاتجاه غرب - نوع الطريق اسفلت
أقرب مدينة أو قرية بها تعليم الدمثى البعد ٧ كم - أقرب مدينة أو قرية بها صحة الأوطوي (السر) البعد ١٠ كم

خدمات عامة

كهرباء عامة - هاتف - بث تلفزيوني

الرفيعه

البعد عن المركز ٣ كم - الاتجاه غرب - نوع الطريق اسفلت
أقرب مدينة أو قرية بها صحة الأوطوي (السر) البعد ٩ كم

خدمات التعليم

معلمين	عدد		الجنس		نوع التعليم	اسم المدرسة	مسلسل
	معلمات	الطلبة	الفصول	ذكور			
٨	٤٠	٦	ذكور	اناث	ابتدائي	الرفيعه	١
٥	٣٢	٥	ذكور	اناث	ابتدائي	الرفيعه	٢
١	٨	١	ذكور	اناث	تعليم كبيرات	الرفيعه	٣

خدمات عامة

كهرباء عامة - خدمة بلدية - هاتف - بث تلفزيوني

مركز البجاديه

البجادية

البعد عن المحافظة ٧٠ كم - الاتجاه غرب - نوع الطريق اسفلت

خدمات التعليم

معلمين	عدد		الجنس		نوع التعليم	اسم المدرسة	مسلسل
	معلمات	الطلبة	الفصول	ذكور			
١٥	٢١٧	١٠	ذكور	اناث	ابتدائي	البجادية	١
٤	٤٦	٣	ذكور	اناث	ابتدائي تحفيظ قرآن	البجادية	٢
١٢	١٧٧	٦	ذكور	اناث	متوسط	البجادية	٣
١١	٩٥	٤	ذكور	اناث	ثانوي	البجادية	٤
٠	٢٣	٣	ذكور	اناث	تعليم كبار	البجادية	٥
٢٠	١٧٢	١٠	ذكور	اناث	ابتدائي	البجادية	٦
١١	١١١	٦	ذكور	اناث	ابتدائي	البجادية الثانية	٧
٣	٣٨	٤	ذكور	اناث	ابتدائي تحفيظ قرآن	البجادية	٨
٨	١٨٤	٦	ذكور	اناث	متوسط	البجادية	٩

تابع خدمات التعليم

مستسل	اسم المدرسة	نوع التعليم	الجنس		
			ذكور	اناث	عدد
			معلمين	الطلبة	الفصول
١٠	البجادية	ثانوي	١٦	١٩٤	٩
١١	البجادية	تعليم كبيرات	٧	١٦	٤

خدمات الصحة

الوحدات الصحية	الاسم	عدد الاسرة
مركز رعاية صحية أولية	البجادية	-

خدمات عامة

مركز اداري - دفاع مدني - محكمة - مركز هيئه - فرع أوقاف - شرطة - بلدية - خدمات مصرفية - كهرباء عامة - مكتب بريد - مكتب برق - هاتف - بث تلفزيوني
--

الوريكيه

البعد عن المركز ٨ كم - الاتجاه شمال - نوع الطريق اسفلت ٣ كم - سهل ٥ كم

أقرب مدينة أو قرية بها صحة البجادية البعد ٨ كم

خدمات التعليم

مستسل	اسم المدرسة	نوع التعليم	الجنس		
			ذكور	اناث	عدد
			معلمين	الطلبة	الفصول
١	الوريكيه	ابتدائي	٥	١٨	٥

خدمات عامة

كهرباء عامة - خدمة بلدية - خدمة بريد - بث تلفزيوني
--

العقيشيه

البعد عن المركز ٣ كم - الاتجاه شمال غرب - نوع الطريق اسفلت

أقرب مدينة أو قرية بها تعليم صقره البعد ٤ كم - أقرب مدينة أو قرية بها صحة البجادية البعد ٣ كم

خدمات عامة

كهرباء عامة - خدمة بلدية - خدمة بريد - هاتف - بث تلفزيوني

البيعه (النفه)

البعد عن المركز ٥ كم - الاتجاه غرب - نوع الطريق اسفلت

أقرب مدينة أو قرية بها صحة البجادية البعد ٥ كم

خدمات التعليم

مستسل	اسم المدرسة	نوع التعليم	الجنس		
			ذكور	اناث	عدد
			معلمين	الطلبة	الفصول
١	الرفيعة والبيعه	ابتدائي	٢	١٤	٣

خدمات عامة

كهرباء عامة - خدمة بلدية - خدمة بريد - بث تلفزيوني
--

برزان

البعد عن المركز ٣ كم - الاتجاه شرق - نوع الطريق اسفلت
أقرب مدينة أو قرية بها تعليم البجادية البعد ٣ كم - أقرب مدينة أو قرية بها صحة البجادية البعد ٣ كم

خدمات عامة

كهرباء عامة - خدمة بلدية - خدمة بريد - هاتف - بث تلفزيوني

العويجاء

البعد عن المركز ١٧ كم - الاتجاه جنوب - نوع الطريق سهل
أقرب مدينة أو قرية بها صحة البجادية البعد ١٧ كم

خدمات التعليم

مستل	اسم المدرسة	نوع التعليم	الجنس		عدد	
			ذكور	اناث	الفصول	الطلبة
١	العويجاء	ابتدائي	ذكور	١	٨	٢
٢	العويجاء	ابتدائي	اناث	٦	١٩	٣
٣	العويجاء	تعليم كبيرات	اناث	٢	٥	٢

خدمات عامة

كهرباء عامة - خدمة بلدية - خدمة بريد - بث تلفزيوني
--

صقره

البعد عن المركز ٢ كم - الاتجاه شمال - نوع الطريق اسفلت
أقرب مدينة أو قرية بها صحة البجادية البعد ٢ كم

خدمات التعليم

مستل	اسم المدرسة	نوع التعليم	الجنس		عدد	
			ذكور	اناث	الفصول	الطلبة
١	صقره	ابتدائي	ذكور	٨	١٧٢	١٤
٢	صقره	متوسط	ذكور	٣	٦٦	٥
٣	صقره	ابتدائي	اناث	٦	٨٦	٨
٤	صقره	متوسط	اناث	٣	٨٢	٧
٥	صقره	تعليم كبيرات	اناث	٤	٨	٥

خدمات عامة

كهرباء عامة - خدمة بلدية - خدمة بريد - هاتف - بث تلفزيوني

فيضه القوازين

البعد عن المركز ٥ كم - الاتجاه شمال - نوع الطريق اسفلت
أقرب مدينة أو قرية بها صحة البجادية البعد ٥ كم

خدمات التعليم

مستل	اسم المدرسة	نوع التعليم	الجنس		عدد	
			ذكور	اناث	الفصول	الطلبة
١	فيضه القوازين	ابتدائي	ذكور	٦	٥٠	٨
٢	فيضه القوازين	ابتدائي	اناث	٥	١٦	٥

خدمات عامة

مياه عامة - كهرباء عامة - خدمة بلدية - خدمة بريد - هاتف - بث تلفزيوني

العلوات

البعден المركز ٢ كم - الاتجاه غرب - نوع الطريق اسفلت
أقرب مدينة أو قرية بها تعليم البجادية البعد ٢ كم - أقرب مدينة أو قرية بها صحة البجادية البعد ٢ كم

خدمات عامة

كهرباء عامة - خدمة بلدية - خدمة بريد - هاتف - بث تلفزيوني

الصالحية

البعден المركز ٥ كم - الاتجاه جنوب - نوع الطريق اسفلت
أقرب مدينة أو قرية بها تعليم البجادية البعد ٥ كم - أقرب مدينة أو قرية بها صحة البجادية البعد ٥ كم

خدمات عامة

كهرباء عامة - خدمة بلدية - خدمة بريد - هاتف - بث تلفزيوني

الذبابيه

البعден المركز ٦ كم - الاتجاه جنوب - نوع الطريق اسفلت
أقرب مدينة أو قرية بها تعليم البجادية البعد ٦ كم - أقرب مدينة أو قرية بها صحة البجادية البعد ٦ كم

خدمات عامة

كهرباء عامة - خدمة بلدية - خدمة بريد - هاتف - بث تلفزيوني

مشرفه

البعден المركز ٣ كم - الاتجاه غرب - نوع الطريق اسفلت
أقرب مدينة أو قرية بها تعليم البجادية البعد ٣ كم - أقرب مدينة أو قرية بها صحة البجادية البعد ٣ كم

خدمات عامة

كهرباء عامة - خدمة بلدية - خدمة بريد - هاتف - بث تلفزيوني

الشتينيه

البعден المركز ٨ كم - الاتجاه جنوب غرب - نوع الطريق اسفلت
أقرب مدينة أو قرية بها صحة البجادية البعد ٨ كم

خدمات التعليم

معلمين	الطلبة	الفصول	الجنس		نوع التعليم	اسم المدرسة	مسلسل
			ذكور	اناث			
معلمات	٢	٢١	٤	اناث	ابتدائي	الشتينية	١

خدمات عامة

مياه عامة - كهرباء عامة - خدمة بلدية - خدمة بريد - هاتف - بث تلفزيوني

الرفيعه

البعден المركز ٧ كم - الاتجاه غرب - نوع الطريق اسفلت
أقرب مدينة أو قرية بها تعليم البجادية البعد ٧ كم - أقرب مدينة أو قرية بها صحة البجادية البعد ٧ كم

خدمات عامة

كهرباء عامة - خدمة بلدية - خدمة بريد - هاتف - بث تلفزيوني

القسيمة

البعден المركز ٢ كم - الاتجاه شمال - نوع الطريق اسفلت
أقرب مدينة أو قرية بها تعليم البجادية البعد ٢ كم - أقرب مدينة أو قرية بها صحة البجادية البعد ٢ كم

خدمات عامة

كهرباء عامة - خدمة بلدية - خدمة بريد - هاتف - بث تلفزيوني

الثامريه

البعден المركز ١٤ كم - الاتجاه شمال غرب - نوع الطريق اسفلت
أقرب مدينة أو قرية بها صحة البجادية البعد ١٤ كم

خدمات التعليم

مستل	اسم المدرسة	نوع التعليم	الجنس		عدد	
			ذكور	اناث	الفصول	الطلبة
١	الثامريه	ابتدائي	٦	٦	٦	٤٠
٢	الثامريه	ابتدائي	٦	٦	٦	٤١

خدمات عامة

مياه عامة - كهرباء عامة - خدمة بلدية - خدمة بريد - بث تلفزيوني
--

مركز الشعراء

الشعراء

البعден المحافظة ٣٧ كم - الاتجاه غرب - نوع الطريق اسفلت

خدمات التعليم

مستل	اسم المدرسة	نوع التعليم	الجنس		عدد	
			ذكور	اناث	الفصول	الطلبة
١	الشعراء	ابتدائي	٦	٦	٦	١٠٣
٢	الشعراء	متوسط	٣	٣	٣	٥٣
٣	الشعراء	ثانوي	٣	٣	٣	٥٦
٤	الشعراء	تعليم كبار	٢	٢	٢	١٥
٥	الشعراء	ابتدائي	٦	٦	٦	٧٦
٦	الشعراء	متوسط	٣	٣	٣	٣٧
٧	الشعراء	ثانوي	٣	٣	٣	٢٣
٨	الشعراء	تعليم كبيرات	٣	٣	٣	١٧

خدمات الصحة

الوحدات الصحية	الاسم	عدد الاسرة
مركز رعاية صحية أولية	الشعراء	-

خدمات عامة

مركز اداري - مياه عامة - كهرباء عامة - مكتب بريد - خدمة بلدية - هاتف - بث تلفزيوني
--

مركز السر (الفيضة)

فيضة السر

البعден المحافظة ١٥٥ كم - الاتجاه شمال شرق - نوع الطريق اسفلت

خدمات التعليم

مستل	اسم المدرسة	نوع التعليم	الجنس		عدد	
			ذكور	اناث	الفصول	الطلبة
١	الفيضة	ابتدائي	٦	٦	٦	١٠٥

تابع خدمات التعليم

معلمين	عدد		الجنس		نوع التعليم	اسم المدرسة	مسلسل
	الطلبة	الفصول	ذكور	اناث			
معلمات							
١٢	١٣٥	٥	ذكور		متوسط	الفيضة	٢
١٠	٧٨	٤	ذكور		ثانوي	الفيضة	٣
١٠	١٠٦	٧	اناث		ابتدائي	الفيضة	٤
٨	٤٤	٣	اناث		متوسط	الفيضة	٥
٢	٦٤	٣	اناث		ثانوي	الفيضة	٦
٤	١٣	٣	اناث		تعليم كبيرات	الفيضة	٧

خدمات الصحة

عدد الاسرة	الاسم	الوحدات الصحية
-	الفيضة بالسر	مركز رعاية صحية أولية

خدمات عامة

مركز اداري - فرع زراعي - محكمة - مياه عامة - كهرباء عامة - مكتب بريد - خدمة بلدية - هاتف - بث تلفزيوني - مندوبية تعليم بنات

خريسان وحجيلانة

البعد عن المركز ١٥ كم - الاتجاه شرق - نوع الطريق اسفلت

أقرب مدينة أو قرية بها تعليم فيضة السر البعد ١٥ كم - أقرب مدينة أو قرية بها صحة فيضة السر البعد ١٥ كم

خدمات عامة

مياه عامة - كهرباء عامة - خدمة بلدية - بث تلفزيوني
--

السيح

البعد عن المركز ١٤ كم - الاتجاه شرق - نوع الطريق اسفلت

أقرب مدينة أو قرية بها صحة فيضة السر البعد ١٤ كم

خدمات التعليم

معلمين	عدد		الجنس		نوع التعليم	اسم المدرسة	مسلسل
	الطلبة	الفصول	ذكور	اناث			
معلمات							
٣	١٣	٣	اناث		ابتدائي	سيح الكراشمة	١

خدمات عامة

مياه عامة - كهرباء عامة - خدمة بلدية - خدمة بريد - بث تلفزيوني
--

أبرقية

البعد عن المركز ٤ كم - الاتجاه شرق - نوع الطريق سهل

أقرب مدينة أو قرية بها تعليم فيضة السر البعد ٤ كم - أقرب مدينة أو قرية بها صحة فيضة السر البعد ٤ كم

خدمات عامة

كهرباء عامة - خدمة بلدية - هاتف - بث تلفزيوني

مركز الارطاوي (السر)

الأرطاوي (السر)

البعدهن المحافظة ١٤٦ كم - الاتجاه شمال شرق - نوع الطريق اسفلت

خدمات التعليم

مستسل	اسم المدرسة	نوع التعليم	الجنس		عدد	
			ذكور	اناث	الطلبة	معلمين
١	الملك عبد العزيز	ابتدائي	ذكور	٦	١٠٧	٧
٢	الأرطاوي	متوسط	ذكور	٣	٧٣	٩
٣	الأرطاوي	ثانوي	ذكور	٣	٣٦	٥
٤	الأرطاوي	ابتدائي	اناث	٦	١٠٣	١١
٥	الأرطاوي بالسر	متوسط	اناث	٣	٨١	٦
٦	الأرطاوي بالسر	ثانوي	اناث	٣	٦٥	٣
٧	الأرطاوي	تعليم كبيرات	اناث	٤	٣٥	٥

خدمات الصحة

الوحدات الصحية	الإسم	عدد الأسرة
مركز رعاية صحية أولية	الارطاوي بالسر	-

خدمات عامة

مركز اداري - محكمة - مياه عامة - كهرباء عامة - مكتب بريد - خدمة بلدية - هاتف - بث تلفزيوني
--

هذالات

البعدهن المركز ١ كم - الاتجاه شرق - نوع الطريق اسفلت
أقرب مدينة أو قرية بها صحة الارطاوي (السر) البعد ١ كم

خدمات التعليم

مستسل	اسم المدرسة	نوع التعليم	الجنس		عدد	
			ذكور	اناث	الطلبة	معلمين
١	هذالات	ابتدائي	اناث	٥	٢٣	٤

خدمات عامة

كهرباء عامة - خدمة بلدية - خدمة بريد - هاتف - بث تلفزيوني

مركز حاضرة نفي

حاضرة نفي

البعدهن المحافظة ٩٠ كم - الاتجاه شمال غرب - نوع الطريق اسفلت
أقرب مدينة أو قرية بها تعليم نفي البعد ١ كم - أقرب مدينة أو قرية بها صحة نفي البعد ١ كم

خدمات عامة

مركز اداري - مياه عامة - كهرباء عامة - خدمة بلدية - خدمة بريد - هاتف - بث تلفزيوني
--

مركز السكران

السكران

البعден المحافظة ١٣٢ كم - الاتجاه شمال شرق - نوع الطريق اسفلت

خدمات التعليم

مسلل	اسم المدرسة	نوع التعليم	الجنس		عدد		
			ذكور	اناث	الفصول	الطلبة	معلمين معلمات
١	ابن سينا	ابتدائي	ذكور		٦	٨٨	٨
٢	ابن سينا	متوسط	ذكور		٣	٦٤	٧
٣	السكران	ابتدائي	اناث		٤	١٧	٨

خدمات الصحة

الوحدات الصحية	الاسم	عدد الاسرة
مركز رعاية صحية أولية	السكران	-

خدمات عامة

مركز اداري - مياه عامة - كهرباء عامة - خدمة بلدية - خدمة بريد - هاتف - بث تلفزيوني
--

شيحة (قصر المشوح)

البعден المركز ١ كم - الاتجاه شرق - نوع الطريق اسفلت

أقرب مدينة أو قرية بها تعليم السكران البعد ١ كم - أقرب مدينة أو قرية بها صحة السكران البعد ١ كم

خدمات عامة

مياه عامة - كهرباء عامة - خدمة بلدية - هاتف - بث تلفزيوني

مركز القرين

القرين

البعден المحافظة ١٣٨ كم - الاتجاه شمال غرب - نوع الطريق اسفلت

خدمات التعليم

مسلل	اسم المدرسة	نوع التعليم	الجنس		عدد		
			ذكور	اناث	الفصول	الطلبة	معلمين معلمات
١	القرين	ابتدائي	ذكور		١١	١٧٥	١٥
٢	القرين	متوسط	ذكور		٥	١٦٦	١٠
٣	القرين	ثانوي	ذكور		٧	١٨٤	١٢
٤	القرين	ابتدائي	اناث		١٢	١٧٩	١٥
٥	القرين	متوسط	اناث		٤	٩٠	٧
٦	القرين	ثانوي	اناث		٥	٧٨	٨
٧	القرين	تعليم كبيرات	اناث		٣	١٤	٢

خدمات الصحة

الوحدات الصحية	الاسم	عدد الاسرة
مركز رعاية صحية أولية	القرين	-

خدمات عامة

مركز اداري - فرع زراعي - محكمة - مياه عامة - كهرباء عامة - مكتب بريد - خدمة بلدية - هاتف - بث تلفزيوني
--

الطرفيه

البعден المركز ٢ كم - الاتجاه شمال - نوع الطريق سهل
أقرب مدينة أو قرية بها تعليم القرين البعد ٢ كم - أقرب مدينة أو قرية بها صحة القرين البعد ٢ كم

خدمات عامة

كهرباء عامة - خدمة بريد - هاتف - بث تلفزيوني

الرديفه

البعден المركز ٣ كم - الاتجاه غرب - نوع الطريق سهل
أقرب مدينة أو قرية بها تعليم القرين البعد ٢ كم - أقرب مدينة أو قرية بها صحة القرين البعد ٣ كم

خدمات عامة

مياه عامة - كهرباء عامة - هاتف - بث تلفزيوني

الصالحيه

البعден المركز ٣ كم - الاتجاه شمال - نوع الطريق سهل
أقرب مدينة أو قرية بها تعليم القرين البعد ٢ كم - أقرب مدينة أو قرية بها صحة القرين البعد ٣ كم

خدمات عامة

كهرباء عامة - خدمة بريد - هاتف - بث تلفزيوني

مشرفه

البعден المركز ١ كم - الاتجاه جنوب - نوع الطريق سهل
أقرب مدينة أو قرية بها تعليم القرين البعد ١ كم - أقرب مدينة أو قرية بها صحة القرين البعد ١ كم

خدمات عامة

كهرباء عامة - هاتف - بث تلفزيوني

القعره

البعден المركز ١ كم - الاتجاه جنوب - نوع الطريق سهل
أقرب مدينة أو قرية بها تعليم القرين البعد ١ كم - أقرب مدينة أو قرية بها صحة القرين البعد ١ كم

خدمات عامة

كهرباء عامة - خدمة بريد - هاتف - بث تلفزيوني

البديعه

البعден المركز ٥ كم - الاتجاه جنوب - نوع الطريق سهل
أقرب مدينة أو قرية بها صحة القرين البعد ٥ كم

خدمات التعليم

معلمين	عدد		الجنس		نوع التعليم	اسم المدرسة	مسلسل
	الطلبة	الفصول	ذكور	اناث			
٠	١٣	٢	اناث	اناث	ابتدائي	بديعة المرشدة	١
١	٦	١	اناث	اناث	تعليم كبيرات	بديعة المرشدة	٢

خدمات عامة

كهرباء عامة - خدمة بريد - هاتف - بث تلفزيوني

المغرة

البعد عن المركز ٦ كم - الاتجاه جنوب - نوع الطريق سهل
أقرب مدينة أو قرية بها صحة القرين البعد ٦ كم

خدمات التعليم

مستل	اسم المدرسة	نوع التعليم	الجنس		
			ذكور	اناث	عدد
			معلمين	الطلبة	الفصول
١	المغرة	ابتدائي	١	٢٥	٦
٢	المغرة	تعليم كبيرات	١	١٠	١

خدمات عامة

كهرباء عامة - خدمة بريد - هاتف - بث تلفزيوني
--

أبو عشرين

البعد عن المركز ٨ كم - الاتجاه جنوب - نوع الطريق سهل
أقرب مدينة أو قرية بها تعليم القرين البعد ٨ كم

خدمات عامة

كهرباء عامة - خدمة بريد - هاتف - بث تلفزيوني
--

مركز البرود

البرود

البعد عن المحافظة ١١٠ كم - الاتجاه شمال شرق - نوع الطريق اسفلت

خدمات التعليم

مستل	اسم المدرسة	نوع التعليم	الجنس		
			ذكور	اناث	عدد
			معلمين	الطلبة	الفصول
١	البرود	ابتدائي	٩	٦١	٦
٢	البرود	متوسط	٨	٤٣	٣
٣	البرود	ثانوي	٦	٤٥	٣
٤	البرود	ابتدائي	١٤	٤٦	٦
٥	البرود	متوسط	٨	٢٣	٣
٦	البرود	ثانوي	٤	٢٦	٣
٧	البرود	تعليم كبيرات	١	١١	١

خدمات الصحة

الوحدات الصحية	الاسم	عدد الاسرة
مركز رعاية صحية أولية	البرود	-

خدمات عامة

مركز اداري - مياه عامة - كهرباء عامة - خدمة بلدية - خدمة بريد - هاتف - بث تلفزيوني
--

مركز الاثله

الاثله

البعد عن المحافظة ١٣٠ كم - الاتجاه شمال - نوع الطريق اسفلت

خدمات التعليم

مستل	اسم المدرسة	نوع التعليم	الجنس		
			ذكور	اناث	عدد
			معلمين	الطلبة	الفصول
١	الاثله	ابتدائي	٥	٧٨	٦

تابع خدمات التعليم

معلمين	عدد		الجنس		نوع التعليم	اسم المدرسة	مسلسل
	معلمات	الطلبة	الفصول	ذكور			
١١	٧٥	٣	ذكور		متوسط	الائله	٢
٧	٥٣	٣	ذكور		ثانوي	الائله	٣
٩	٧٤	٦	اناث		ابتدائي	الائله	٤
٤	٦٢	٣	اناث		متوسط	الائله	٥
٤	٥٣	٣	اناث		ثانوي	الائله	٦

خدمات الصحة

عدد الاسرة	الاسم	الوحدات الصحية
-	الائله	مركز رعاية صحية أولية

خدمات عامة

مركز اداري - مياه عامة - كهرباء عامة - مكتب بريد - خدمة بلدية - بث تلفزيوني

مركز افقراء

افقراء ومزارعها

البعدهن المحافظة ٤٥ كم - الاتجاه شمال غرب - نوع الطريق اسفلت

خدمات التعليم

معلمين	عدد		الجنس		نوع التعليم	اسم المدرسة	مسلسل
	معلمات	الطلبة	الفصول	ذكور			
٦	٣١	٥	ذكور		ابتدائي	افقراء	١
٦	٢٩	٣	ذكور		متوسط	افقراء	٢
٦	٣٩	٦	اناث		ابتدائي	افقراء	٣
٩	٢٣	٣	اناث		متوسط	افقراء	٤
٣	١١	٤	اناث		تعليم كبيرات	افقراء	٥

خدمات الصحة

عدد الاسرة	الاسم	الوحدات الصحية
-	افقراء	مركز رعاية صحية أولية

خدمات عامة

مركز اداري - مياه عامة - كهرباء عامة - مكتب بريد - خدمة بلدية - بث تلفزيوني

مركز الرشاويه

الرشاويه ومزارعها

البعدهن المحافظة ٧٤ كم - الاتجاه شمال غرب - نوع الطريق اسفلت

أقرب مدينة أو قرية بها صحة الفقاره ومزارعها الشرقيه البعد ١٠ كم

خدمات التعليم

معلمين	عدد		الجنس		نوع التعليم	اسم المدرسة	مسلسل
	معلمات	الطلبة	الفصول	ذكور			
٧	٤٧	٦	ذكور		ابتدائي	الرشاويه	١

خدمات عامة

مركز اداري - مياه عامة - كهرباء عامة - مكتب بريد - بث تلفزيوني
--

الـبـوـارـدي

البعـد عن المـركـز ٤ كم - الـاتـجـاه جنـوب غـرب - نـوع الطـريق اسـفـلت
أقرب مدينة أو قرية بها تعليم الرشاويه ومزارعها البعد ٤ كم - أقرب مدينة أو قرية بها صحة الفقاره ومزارعها الشرقيه البعد ٦ كم
خدمات عامة

مياه عامة - كهرباء عامة - بث تلفزيوني

مركز عين بن قنور

عين بن قنور

البعـد عن المـحـافـظة ١٤٨ كم - الـاتـجـاه شـمال شـرق - نـوع الطـريق اسـفـلت
أقرب مدينة أو قرية بها صحة عين الصوينع البعد ١٥ كم

خدمات التعليم

مستسل	اسم المدرسة	نوع التعليم	الجنس		عدد		
			ذكور	اناث	الفصول	الطلبة	معلمين معلمات
١	عين بن قنور	ابتدائي	ذكور		٦	٥٩	٧
٢	عين بن قنور	ابتدائي	اناث		٤	١٤	٣

خدمات عامة

مركز اداري - مياه عامة - كهرباء عامة - خدمة بلدية - خدمة بريد - هاتف - بث تلفزيوني
--

مركز مغيرا

مغيرا

البعـد عن المـحـافـظة ٨٩ كم - الـاتـجـاه جنـوب شـرق - نـوع الطـريق اسـفـلت ٧٧ كم - سهـل ١٢ كم
أقرب مدينة أو قرية بها صحة فيضه المفص البعد ٢٤ كم

خدمات التعليم

مستسل	اسم المدرسة	نوع التعليم	الجنس		عدد		
			ذكور	اناث	الفصول	الطلبة	معلمين معلمات
١	مغيرا	ابتدائي	ذكور		٣	١٧	٥
٢	مغيرا	ابتدائي	اناث		٦	١١	٣

خدمات عامة

مركز اداري - كهرباء عامة - مكتب بريد - خدمة بلدية - هاتف - بث تلفزيوني
--

مركز العقلة

العقلة

البعـد عن المـحـافـظة ٨٤ كم - الـاتـجـاه شـمال غـرب - نـوع الطـريق اسـفـلت

خدمات التعليم

مستسل	اسم المدرسة	نوع التعليم	الجنس		عدد		
			ذكور	اناث	الفصول	الطلبة	معلمين معلمات
١	العقلة	ابتدائي	ذكور		٦	٦٢	٧
٢	العقلة	متوسط	ذكور		٣	٣٥	٥

تابع خدمات التعليم

معلمين معلمات	عدد		الجنس		نوع التعليم	اسم المدرسة	مسلسل
	الطلبة	الفصول	ذكور	اناث			
٨	٨٠	٦	ذكور	اناث	ابتدائي	العقلة	٣
٧	٣٨	٣	اناث	اناث	متوسط	العقلة	٤
٤	٢٦	٣	اناث	اناث	ثانوي	العقلة	٥

خدمات الصحة

عدد الاسرة	الاسم	الوحدات الصحية
-	العقلة	مركز رعاية صحية أولية

خدمات عامة

مركز اداري - مياه عامة - كهرباء عامة - مكتب بريد - خدمة بلدية - هاتف - بث تلفزيوني
--

مركز العبل

العبل

البعدهن المحافظة ١٢٠ كم - الاتجاه شمال غرب - نوع الطريق اسفلت

خدمات التعليم

معلمين معلمات	عدد		الجنس		نوع التعليم	اسم المدرسة	مسلسل
	الطلبة	الفصول	ذكور	اناث			
٥	٥١	٥	ذكور	ذكور	ابتدائي	العبل	١
٨	٧١	٣	ذكور	ذكور	متوسط	العبل	٢
٨	٣٨	٥	اناث	اناث	ابتدائي	العبل	٣
٥	٢٨	٣	اناث	اناث	متوسط	العبل	٤
٣	٢٢	٢	اناث	اناث	ثانوي	العبل	٥

خدمات الصحة

عدد الاسرة	الاسم	الوحدات الصحية
-	العبل	مركز رعاية صحية أولية

خدمات عامة

مركز اداري - كهرباء عامة - خدمة بريد - هاتف - بث تلفزيوني

مركز الحيد

الحيد القديم والجديد

البعدهن المحافظة ١٠٠ كم - الاتجاه شمال غرب - نوع الطريق اسفلت

أقرب مدينة أو قرية بها صحة القرين البعد ١٧ كم

خدمات التعليم

معلمين معلمات	عدد		الجنس		نوع التعليم	اسم المدرسة	مسلسل
	الطلبة	الفصول	ذكور	اناث			
٧	٥١	٦	ذكور	ذكور	ابتدائي	الحيد	١
٧	٢٥	٥	اناث	اناث	ابتدائي	الحيد	٢
٥	٢٨	٣	اناث	اناث	متوسط	الحيد	٣
٤	١٧	٣	اناث	اناث	ثانوي	الحيد	٤

خدمات عامة

مركز اداري - كهرباء عامة - خدمة بريد - هاتف - بث تلفزيوني

مركز عريفجان

عريفجان

البعدهن المحافظة ١٨٠ كم - الاتجاه شمال غرب - نوع الطريق اسفلت

خدمات التعليم

مسلسل	اسم المدرسة	نوع التعليم	الجنس		عدد		
			ذكور	اناث	الفصول	الطلبة	معلمين معلمات
١	عريفجان الجنوبي	ابتدائي	ذكور		٦	٤٢	٦
٢	عريفجان	متوسط	ذكور		٦	٦٠	٦
٣	عريفجان	ابتدائي	اناث		٦	٢٤	٦
٤	عريفجان	متوسط	اناث		٣	١٦	٣
٥	عريفجان	ثانوي	اناث		٣	٢٢	٥

خدمات الصحة

الوحدات الصحية	الاسم	عدد الاسرة
مركز رعاية صحية أولية	عريفجان الشغار	-

خدمات عامة

مركز اداري - كهرباء عامة - مكتب بريد - خدمة بلدية - بث تلفزيوني

أرطاوي الحماميد

أرطاوي الحماميد

البعدهن المحافظة ١٤٠ كم - الاتجاه شمال غرب - نوع الطريق اسفلت

خدمات التعليم

مسلسل	اسم المدرسة	نوع التعليم	الجنس		عدد		
			ذكور	اناث	الفصول	الطلبة	معلمين معلمات
١	ارطاوي الحماميد	ابتدائي	ذكور		٤	٣٤	٥
٢	ارطاوي الحماميد	متوسط	ذكور		٣	٥٢	١٢
٣	ارطاوي الحماميد	ثانوي	ذكور		٣	٤٧	٩
٤	ارطاوي الحماميد	ابتدائي	اناث		٦	٣٦	٥
٥	ارطاوي الحماميد	متوسط	اناث		٣	١١	٥
٦	ارطاوي الحماميد	ثانوي	اناث		٣	٢٠	٢

خدمات الصحة

الوحدات الصحية	الاسم	عدد الاسرة
مركز رعاية صحية أولية	ارطاوي الحماميد	-

خدمات عامة

مركز اداري - كهرباء عامة - خدمة بلدية - خدمة بريد - بث تلفزيوني

مركز بدائع بن نجم

بدائع بن نجم

البعدين المحافظة ١٥٠ كم - الاتجاه شمال غرب - نوع الطريق اسفلت

أقرب مدينة أو قرية بها صحة ارطوى الحماميد البعد ١٠ كم

خدمات التعليم

معلمين	عدد		الجنس		نوع التعليم	اسم المدرسة	مسلسل
	معلمين	الطلبة	الفصول	ذكور			
٤	٢٩	٣	ذكور		ابتدائي	بدائع بن نجم	١
٠	١١	١	ذكور		تعليم كبار	بدائع بن نجم	٢
٣	٢١	٥	اناث		ابتدائي	بدائع بن نجم	٣
٥	١١	٣	اناث		متوسط	بدائع بن نجم	٤

خدمات عامة

مركز اداري - كهرباء عامة - خدمة بريد - بث تلفزيوني

مركز الفقاره

الفقاره ومزارعها الشرقيه

البعدين المحافظة ٥٥ كم - الاتجاه شمال غرب - نوع الطريق اسفلت

خدمات التعليم

معلمين	عدد		الجنس		نوع التعليم	اسم المدرسة	مسلسل
	معلمين	الطلبة	الفصول	ذكور			
١١	٨٩	٦	ذكور		ابتدائي	الفقاره	١
١١	١٦٠	٦	ذكور		متوسط	الفقاره	٢
١١	١٣٤	٥	ذكور		ثانوي	الفقاره	٣
١٠	٧٦	٦	اناث		ابتدائي	الفقاره	٤
١٢	٦٥	٦	اناث		متوسط	الفقاره	٥
٩	١٣٨	٦	اناث		ثانوي	الفقاره	٦
٣	٢	١	اناث		تعليم كبيرات	الفقاره	٧

خدمات الصحة

عدد الأسرة	الإسم	الوحدات الصحية
-	الفقاره	مركز رعاية صحية أولية

خدمات عامة

مركز اداري - مياه عامة - كهرباء عامة - خدمة بلدية - خدمة بريد - هاتف - بث تلفزيوني

الرفاع

البعدين المركز ٢ كم - الاتجاه جنوب شرق - نوع الطريق اسفلت

أقرب مدينة أو قرية بها صحة الفقاره ومزارعها الشرقيه البعد ٢ كم

خدمات التعليم

معلمين	عدد		الجنس		نوع التعليم	اسم المدرسة	مسلسل
	معلمين	الطلبة	الفصول	ذكور			
٦	٢٢	٥	اناث		ابتدائي	الرفاع	١

خدمات عامة

مياه عامة - كهرباء عامة - خدمة بلدية - خدمة بريد - هاتف - بث تلفزيوني

البيعه

البعدين المركز ٣ كم - الاتجاه غرب - نوع الطريق سهل
أقرب مدينة أو قرية بها صحة الفقاره ومزارعها الشرقية البعد ٣ كم

خدمات التعليم

معلمين	عدد		الجنس		نوع التعليم	اسم المدرسة	مسلسل
	معلمين	الطلبة	الفصول	ذكور			
٥	٢٥	٣	ذكور		ابتدائي تحفيظ قرآن	البيعه	١
٢	٢٥	٦	اناث		ابتدائي	البيعه	٢

خدمات عامة

مياه عامة - كهرباء عامة - خدمة بلدية - خدمة بريد - هاتف - بث تلفزيوني

المتناه

البعدين المركز ٢ كم - الاتجاه جنوب شرق - نوع الطريق اسفلت
أقرب مدينة أو قرية بها تعليم الفقاره ومزارعها الشرقية البعد ٢ كم - أقرب مدينة أو قرية بها صحة الفقاره ومزارعها الشرقيه البعد ٢ كم

خدمات عامة

مياه عامة - كهرباء عامة - خدمة بلدية - هاتف - بث تلفزيوني

مركز الحفنه

الحفنة

البعدين المحافظة ١١٠ كم - الاتجاه جنوب غرب - نوع الطريق اسفلت

خدمات التعليم

معلمين	عدد		الجنس		نوع التعليم	اسم المدرسة	مسلسل
	معلمين	الطلبة	الفصول	ذكور			
٨	١٥٢	٧	ذكور		ابتدائي	الحفنه	١
٥	٧٥	٤	ذكور		متوسط	الحفنه	٢
٨	٣٣	٣	ذكور		ثانوي	الحفنه	٣
٥	٧٨	٦	اناث		ابتدائي	حفنة الدهينة	٤
٨	٤٥	٣	اناث		متوسط	حفنة الدهينة	٥
٥	٢٤	٣	اناث		ثانوي	حفنة الدهينة	٦
٢	٧	١	اناث		تعليم كبيرات	حفنة الدهينة	٧

خدمات الصحة

عدد الاسرة	الاسم	الوحدات الصحية
-	الحفنه	مركز رعاية صحية أولية

خدمات عامة

مركز اداري - كهرباء عامة - خدمة بلدية - خدمة بريد - بث تلفزيوني

أبو عرينه

البعدين المركز ٧ كم - الاتجاه جنوب - نوع الطريق اسفلت
أقرب مدينة أو قرية بها صحة الحفنه البعد ٧ كم

خدمات التعليم

معلمين	عدد		الجنس		نوع التعليم	اسم المدرسة	مسلسل
	معلمين	الطلبة	الفصول	ذكور			
٨	٤٨	٦	اناث		ابتدائي	أبو عرينه	١
٣	٥	٢	اناث		تعليم كبيرات	أبو عرينه	٢

خدمات عامة

كهرباء عامة - بث تلفزيوني

مركز العلياء

العلياء

البعден المحافظة ١٦٧ كم - الاتجاه شمال شرق - نوع الطريق اسفلت
أقرب مدينة أو قرية بها تعليم وثيلان البعد ٥ كم - أقرب مدينة أو قرية بها صحة عين الصوينع البعد ١٠ كم

خدمات عامة

مركز اداري - كهرباء عامة - خدمة بريد - هاتف - بث تلفزيوني

مركز الشفاحية

الشفاحية

البعден المحافظة ١٦٠ كم - الاتجاه شمال شرق - نوع الطريق اسفلت ١٥٤ كم - سهل ٦ كم
أقرب مدينة أو قرية بها تعليم عين الصوينع البعد ٧ كم - أقرب مدينة أو قرية بها صحة عين الصوينع البعد ٧ كم

خدمات عامة

مركز اداري - كهرباء عامة - خدمة بلدية - خدمة بريد - هاتف - بث تلفزيوني

مزارع الشريميه وفالحة

البعден المركز ١ كم - الاتجاه شرق - نوع الطريق سهل
أقرب مدينة أو قرية بها صحة عين الصوينع البعد ٧ كم

خدمات التعليم

مستل	اسم المدرسة	نوع التعليم	الجنس		عدد		
			ذكور	اناث	معلمين	الطلبة	الفصول
١	الشريميه	ابتدائي	اناث	٥	٢٤	٥	

خدمات عامة

كهرباء عامة - خدمة بلدية - خدمة بريد - هاتف

مركز مشرفه

مشرفه نفي

البعден المحافظة ١٠٦ كم - الاتجاه شمال غرب - نوع الطريق اسفلت
أقرب مدينة أو قرية بها صحة نفي البعد ١٠ كم

خدمات التعليم

مستل	اسم المدرسة	نوع التعليم	الجنس		عدد		
			ذكور	اناث	معلمين	الطلبة	الفصول
١	مشرفه	ابتدائي	ذكور	٦	٧٢	٨	
٢	مشرفه نفي	ابتدائي	اناث	٦	٥٢	٩	

خدمات عامة

مركز اداري - كهرباء عامة - خدمة بلدية - خدمة بريد - هاتف - بث تلفزيوني

مركز منيه

منيه

البعден المحافظة ١٥٥ كم - الاتجاه شمال غرب - نوع الطريق اسفلت ١٤٠ كم - سهل ١٥ كم
أقرب مدينة أو قرية بها صحة ارطوى الحماميد البعد ١٦ كم

خدمات التعليم

مستل	اسم المدرسة	نوع التعليم	الجنس		
			ذكور	اناث	عدد
			معلمين	الطلبة	معلمات
١	منيه	ابتدائي	٧	٣٩	٦
٢	منيه	متوسط	٥	٣١	٣
٣	منيه	ابتدائي	٩	٥٢	٦

خدمات عامة

مركز اداري - كهرباء عامة - خدمة بريد - بث تلفزيوني
--

مركز العاذريه

العاذرية

البعден المحافظة ٨٠ كم - الاتجاه شمال غرب - نوع الطريق اسفلت

خدمات التعليم

مستل	اسم المدرسة	نوع التعليم	الجنس		
			ذكور	اناث	عدد
			معلمين	الطلبة	معلمات
١	العاذرية	ابتدائي	٧	٥٣	٦
٢	العاذرية	ابتدائي	٧	٢٢	٦
٣	العاذرية	متوسط	٣	٩	٢
٤	العاذرية	ثانوي	٠	٤	١

خدمات الصحة

الوحدات الصحية	الاسم	عدد الاسرة
مركز رعاية صحية أولية	العاذريه	-

خدمات عامة

مركز اداري - كهرباء عامة - مكتب بريد - خدمة بلدية - بث تلفزيوني

مركز الخالديه

الخالديه

البعден المحافظة ١٤٥ كم - الاتجاه شمال - نوع الطريق اسفلت
أقرب مدينة أو قرية بها صحة خريمان الشغار البعد ٧ كم

خدمات التعليم

مستل	اسم المدرسة	نوع التعليم	الجنس		
			ذكور	اناث	عدد
			معلمين	الطلبة	معلمات
١	الخالدية	ابتدائي	٧	٥٤	٦
٢	الخالدية	متوسط	٨	٣٣	٣
٣	الخالدية	ابتدائي	٣	٢٩	٦

خدمات عامة

مركز اداري - كهرباء عامة - خدمة بلدية - خدمة بريد - هاتف - بث تلفزيوني
--

مركز خريمان الشغار

خريمان الشغار

البعدهن المحافظة ١٣٧ كم - الاتجاه شمال - نوع الطريق اسفلت

خدمات التعليم

مستسلسل	اسم المدرسة	نوع التعليم	الجنس		عدد		
			ذكور	اناث	معلمين	الطلبة	الفصول
١	خريمان	ابتدائي	ذكور	٦	١١١	٨	
٢	خريمان	متوسط	ذكور	٣	٧٧	٧	
٣	خريمان	ثانوي	ذكور	٣	٦٥	٧	
٤	خريمان	تعليم كبار	ذكور	١	٨	٠	
٥	خريمان	ابتدائي	اناث	٧	١٢٨	٧	
٦	خريمان الشغار	متوسط	اناث	٣	٨١	٨	
٧	خريمان	ثانوي	اناث	٤	٦٧	٤	
٨	خريمان	تعليم كبيرات	اناث	٣	١٦	٤	

خدمات الصحة

الوحدات الصحية	الاسم	عدد الاسرة
مركز رعاية صحية أولية	خريمان	-

خدمات عامة

مركز اداري - كهرباء عامة - خدمة بلدية - خدمة بريد - هاتف - بث تلفزيوني
--

مركز عشيران

عشيران

البعدهن المحافظة ١٧١ كم - الاتجاه شمال شرق - نوع الطريق اسفلت

أقرب مدينة أو قرية بها صحة عين الصوينع البعد ١٦ كم

خدمات التعليم

مستسلسل	اسم المدرسة	نوع التعليم	الجنس		عدد		
			ذكور	اناث	معلمين	الطلبة	الفصول
١	عشيران	ابتدائي	اناث	٦	٢٢	٦	
٢	عشيران	تعليم كبيرات	اناث	١	١٠	١	

خدمات عامة

مركز اداري - مياه عامة - كهرباء عامة - خدمة بلدية - خدمة بريد - هاتف - بث تلفزيوني
--

مركز المستجده

المستجده

البعدهن المحافظة ٧٠ كم - الاتجاه شمال غرب - نوع الطريق اسفلت

أقرب مدينة أو قرية بها صحة الرفيعه البعد ١٣ كم

خدمات التعليم

مستسلسل	اسم المدرسة	نوع التعليم	الجنس		عدد		
			ذكور	اناث	معلمين	الطلبة	الفصول
١	المستجده	ابتدائي	ذكور	٣	٢٢	٦	
٢	المستجده	ابتدائي	اناث	٦	٢٣	٦	

خدمات عامة

مركز اداري - مياه عامة - كهرباء عامة - خدمة بلدية - خدمة بريد - هاتف - بث تلفزيوني
--

السباحيه

البعد عن المركز ١٢ كم - الاتجاه جنوب - نوع الطريق وعر
أقرب مدينة أو قرية بها تعليم المستجده البعد ١٢ كم - أقرب مدينة أو قرية بها صحة الرفيعه البعد ١٠ كم

خدمات عامة

مياه عامة - كهرباء عامة - هاتف - بث تلفزيوني

عشيره

البعد عن المركز ٨ كم - الاتجاه جنوب - نوع الطريق وعر
أقرب مدينة أو قرية بها تعليم المستجده البعد ٨ كم - أقرب مدينة أو قرية بها صحة الرفيعه البعد ١٢ كم

خدمات عامة

مياه عامة - كهرباء عامة - هاتف - بث تلفزيوني

جديده متيعب

البعد عن المركز ٨ كم - الاتجاه شمال - نوع الطريق اسفلت
أقرب مدينة أو قرية بها صحة سروره البعد ١٠ كم

خدمات التعليم

معلمين	عدد		الجنس		نوع التعليم	اسم المدرسة	مسلسل
	معلمين	الطلبة	الفصول	ذكور			
٥	٢٠	٦	ذكور	اناث	ابتدائي	الجديده	١
٢	٧	٢	اناث	اناث	تعليم كبيرات	الجديده	٢

خدمات عامة

كهرباء عامة - هاتف - بث تلفزيوني

مركز المطاوى

المطاوى

البعد عن المحافظة ١٤٤ كم - الاتجاه شمال شرق - نوع الطريق اسفلت
أقرب مدينة أو قرية بها تعليم الارطاوي (السر) البعد ٢ كم - أقرب مدينة أو قرية بها صحة الارطاوي (السر) البعد ٢ كم

خدمات عامة

مركز اداري - مياه عامة - كهرباء عامة - خدمة بلدية - خدمة بريد - هاتف - بث تلفزيوني

مركز النبوان

النبوان

البعد عن المحافظة ٥٠ كم - الاتجاه غرب - نوع الطريق اسفلت

خدمات التعليم

معلمين	عدد		الجنس		نوع التعليم	اسم المدرسة	مسلسل
	معلمين	الطلبة	الفصول	ذكور			
٥	٤١	٦	ذكور	ذكور	ابتدائي	النبوان	١
٧	٣٦	٣	ذكور	ذكور	متوسط	النبوان	٢
٠	٧	١	ذكور	ذكور	تعليم كبار	النبوان	٣

تابع خدمات التعليم

مستسل	اسم المدرسة	نوع التعليم	الجنس		
			ذكور	اناث	عدد
معلمين	الطلبة	الفصول	معلمين	معلمات	
٤	النّبوان	ابتدائي	٦	٢٤	٦
٥	النّبوان	متوسط	٣	١٨	٥
٦	النّبوان	تعليم كبيرات	٢	٢	٢

خدمات الصحة

الوحدات الصحية	الاسم	عدد الاسرة
مركز رعاية صحية أولية	النّبوان	-

خدمات عامة

مركز اداري - مركز هيئة - مياه عامة - كهرباء عامة - خدمة بلدية - خدمة بريد - هاتف - بث تلفزيوني
--

السالمية

البعد عن المركز ٩ كم - الاتجاه غرب - نوع الطريق اسفلت
أقرب مدينة أو قرية بها تعليم الخبّه البعد ٣ كم - أقرب مدينة أو قرية بها صحة الرفيعه البعد ٣ كم

خدمات عامة

مياه عامة - كهرباء عامة - خدمة بلدية - خدمة بريد - هاتف - بث تلفزيوني

الرفيعه

البعد عن المركز ٥ كم - الاتجاه غرب - نوع الطريق اسفلت

خدمات التعليم

مستسل	اسم المدرسة	نوع التعليم	الجنس		
			ذكور	اناث	عدد
معلمين	الطلبة	الفصول	معلمين	معلمات	
١	الرفيعه	ابتدائي	٦	٣١	٦
٢	الرفيعه	ابتدائي	٦	٣٢	٦
٣	الرفيعه	متوسط	٣	٢٨	٥

خدمات الصحة

الوحدات الصحية	الاسم	عدد الاسرة
مركز رعاية صحية أولية	الرفيعه	-

خدمات عامة

مياه عامة - كهرباء عامة - خدمة بلدية - خدمة بريد - هاتف - بث تلفزيوني

الخبّه

البعد عن المركز ٨ كم - الاتجاه جنوب غرب - نوع الطريق اسفلت
أقرب مدينة أو قرية بها صحة الرفيعه البعد ٤ كم

خدمات التعليم

مستسل	اسم المدرسة	نوع التعليم	الجنس		
			ذكور	اناث	عدد
معلمين	الطلبة	الفصول	معلمين	معلمات	
١	الخبّه	ابتدائي	٦	٦٦	٨
٢	الخبّه	ابتدائي	٦	٥٨	٩

تابع خدمات التعليم

مستل	اسم المدرسة	نوع التعليم	الجنس		عدد	
			ذكور	اناث	الفصول	الطلبة
٣	الخبه	متوسط تعليم كبيرات	ذكور	اناث	٣	١٧
٤	الخبه		اناث	اناث	٤	١١

خدمات عامة

مياه عامة - كهرباء عامة - خدمة بلدية - خدمة بريد - هاتف - بث تلفزيوني

مطربه

البعد عن المركز ١٠ كم - الاتجاه جنوب غرب - نوع الطريق اسفلت
أقرب مدينة أو قرية بها صحة الرفيعه البعد ٦ كم

خدمات التعليم

مستل	اسم المدرسة	نوع التعليم	الجنس		عدد	
			ذكور	اناث	الفصول	الطلبة
١	مطربه	ابتدائي ابتدائي تعليم كبيرات	ذكور	اناث	٦	٣٦
٢	مطربه		اناث	اناث	٥	١٧
٣	مطربه		اناث	اناث	٣	٧

خدمات عامة

مياه عامة - كهرباء عامة - خدمة بلدية - خدمة بريد - هاتف - بث تلفزيوني

منيفه المغايره

البعد عن المركز ١٣ كم - الاتجاه جنوب غرب - نوع الطريق اسفلت
أقرب مدينة أو قرية بها تعليم مطربه البعد ٢ كم - أقرب مدينة أو قرية بها صحة الرفيعه البعد ٧ كم

خدمات عامة

مياه عامة - كهرباء عامة - خدمة بلدية - خدمة بريد - هاتف - بث تلفزيوني

الجابريه

البعد عن المركز ١٠ كم - الاتجاه جنوب غرب - نوع الطريق اسفلت ٥ كم - سهل ٥ كم
أقرب مدينة أو قرية بها تعليم مطربه البعد ٢ كم - أقرب مدينة أو قرية بها صحة الرفيعه البعد ٥ كم

خدمات عامة

مياه عامة - كهرباء عامة - خدمة بلدية - خدمة بريد - هاتف - بث تلفزيوني

الفيصليه

البعد عن المركز ٧ كم - الاتجاه غرب - نوع الطريق اسفلت
أقرب مدينة أو قرية بها تعليم الرفيعه البعد ٢ كم - أقرب مدينة أو قرية بها صحة الرفيعه البعد ٢ كم

خدمات عامة

مياه عامة - كهرباء عامة - خدمة بلدية - خدمة بريد - هاتف - بث تلفزيوني

عبله مطربه

البعден المركز ١٢ كم - الاتجاه جنوب غرب - نوع الطريق سهل
أقرب مدينة أو قرية بها تعليم مطربه البعد ٢ كم - أقرب مدينة أو قرية بها صحة الرفيعه البعد ٧ كم

خدمات عامة

مياه عامة - كهرباء عامة - خدمة بلدية - خدمة بريد - هاتف - بث تلفزيوني

القراين

البعден المركز ١٠ كم - الاتجاه جنوب غرب - نوع الطريق اسفلت
أقرب مدينة أو قرية بها تعليم مطربه البعد ١ كم - أقرب مدينة أو قرية بها صحة الرفيعه البعد ٥ كم

خدمات عامة

مياه عامة - كهرباء عامة - خدمة بلدية - خدمة بريد - هاتف - بث تلفزيوني

مشرف

البعден المركز ٧ كم - الاتجاه غرب - نوع الطريق اسفلت
أقرب مدينة أو قرية بها تعليم الخبسه البعد ١ كم - أقرب مدينة أو قرية بها صحة الرفيعه البعد ٣ كم

خدمات عامة

مياه عامة - كهرباء عامة - خدمة بلدية - خدمة بريد - هاتف - بث تلفزيوني

مركز فيضه المفص

فيضه المفص

البعден المحافظه ٦٥ كم - الاتجاه جنوب شرق - نوع الطريق اسفلت

خدمات التعليم

مستل	اسم المدرسة	نوع التعليم	الجنس		عدد		
			ذكور	اناث	الفصول	الطلبة	معلمين
١	فيضه المفص	ابتدائي	ذكور		٤	٣٠	٦
٢	فيضه المفص	تعليم كبار	ذكور		١	١٤	٠
٣	فيضه المفص	ابتدائي	اناث		٦	٢١	٥

خدمات الصحة

الوحدات الصحية	الاسم	عدد الاسرة
مركز رعاية صحية أولية	فيضه المفص	-

خدمات عامة

مركز اداري - كهرباء عامة - مكتب بريد - خدمة بلدية - هاتف - بث تلفزيوني

مركز الودي

الودي ومزارعه

البعден المحافظه ٦٠ كم - الاتجاه شمال غرب - نوع الطريق اسفلت
أقرب مدينة أو قرية بها صحة الفقاره ومزارعها الشرقية البعد ٤ كم

خدمات التعليم

مستل	اسم المدرسة	نوع التعليم	الجنس		عدد		
			ذكور	اناث	الفصول	الطلبة	معلمين
١	الودي	ابتدائي	ذكور		٦	٤٦	٧

تابع خدمات التعليم

مستل	اسم المدرسة	نوع التعليم	الجنس		
			ذكور	اناث	عدد
			معلمين	الطلبة	معلمات
٢	الوودي	ابتدائي	٦	٧٦	٧
٣	الوودي	متوسط	٣	٣٣	٧
٤	الوودي	ثانوي	٣	٢٩	٥

خدمات عامة

مركز اداري - مياه عامة - كهرباء عامة - خدمة بلدية - خدمة بريد - هاتف - بث تلفزيوني
--

الرديفة

البعد عن المركز ٣ كم - الاتجاه غرب - نوع الطريق اسفلت
 أقرب مدينة أو قرية بها تعليم الودي ومزارعه البعد ٣ كم - أقرب مدينة أو قرية بها صحة الفقاره ومزارعها الشرقيه البعد ٧ كم

خدمات عامة

مياه عامة - كهرباء عامة - خدمة بلدية - خدمة بريد - هاتف - بث تلفزيوني

الصاهد

البعد عن المركز ٢ كم - الاتجاه شمال - نوع الطريق اسفلت
 أقرب مدينة أو قرية بها تعليم الودي ومزارعه البعد ٢ كم - أقرب مدينة أو قرية بها صحة الفقاره ومزارعها الشرقيه البعد ٧ كم

خدمات عامة

مياه عامة - كهرباء عامة - بث تلفزيوني

الروضة

البعد عن المركز ٧ كم - الاتجاه غرب - نوع الطريق سهل
 أقرب مدينة أو قرية بها تعليم الودي ومزارعه البعد ٧ كم - أقرب مدينة أو قرية بها صحة الفقاره ومزارعها الشرقيه البعد ١٣ كم

خدمات عامة

مياه عامة - كهرباء عامة - هاتف - بث تلفزيوني
--

مركز عريده

عريده

البعد عن المحافظة ٢١ كم - الاتجاه جنوب - نوع الطريق اسفلت
 أقرب مدينة أو قرية بها صحة الدوادمي البعد ٢١ كم

خدمات التعليم

مستل	اسم المدرسة	نوع التعليم	الجنس		
			ذكور	اناث	عدد
			معلمين	الطلبة	معلمات
١	عريده	ابتدائي	٤	٣٢	٦

خدمات عامة

مركز اداري - كهرباء عامة - خدمة بلدية - خدمة بريد - بث تلفزيوني

مركز عواضه

عواضه ومزارعها

البعدهن المحافظة ١١٠ كم - الاتجاه شمال غرب - نوع الطريق اسفلت

خدمات التعليم

معلمين معلمات	عدد		الجنس		نوع التعليم	اسم المدرسة	مستل
	الطلبة	الفصول	ذكور	اناث			
٨	٦٨	٦	ذكور		ابتدائي	عواضه	١
٧	٣٢	٥	اناث		ابتدائي	عواضه	٢
١	٨	١	اناث		تعليم كبيرات	عواضه	٣

خدمات الصحة

عدد الاسرة	الاسم	الوحدات الصحية
-	عواضه	مركز رعاية صحية أولية

خدمات عامة

مركز اداري - كهرباء عامة - خدمة بريد - بث تلفزيوني
--

مركز عصام

عصام

البعدهن المحافظة ٩٠ كم - الاتجاه شمال غرب - نوع الطريق اسفلت

خدمات التعليم

معلمين معلمات	عدد		الجنس		نوع التعليم	اسم المدرسة	مستل
	الطلبة	الفصول	ذكور	اناث			
٦	٥٠	٦	ذكور		ابتدائي	عصام	١
٨	٢٢	٣	ذكور		متوسط	عصام	٢
٠	١٠	١	ذكور		تعليم كبار	عصام	٣
٥	١٩	٥	اناث		ابتدائي	عصام	٤
٤	٢٠	٣	اناث		متوسط	عصام	٥
٤	٢٥	٣	اناث		ثانوي	عصام	٦

خدمات الصحة

عدد الاسرة	الاسم	الوحدات الصحية
-	عصام	مركز رعاية صحية أولية

خدمات عامة

مركز اداري - مياه عامة - كهرباء عامة - خدمة بلدية - خدمة بريد - هاتف - بث تلفزيوني
--

مركز عنز

عنز ومزارعه

البعدهن المحافظة ١٢٠ كم - الاتجاه شمال - نوع الطريق اسفلت

أقرب مدينة أو قرية بها تعليم الراجحيه البعد ٧ كم - أقرب مدينة أو قرية بها صحة الراجحيه البعد ٧ كم

خدمات عامة

مركز اداري - كهرباء عامة - هاتف

مركز أم رضمه

أم رضمه

البعден المحافظة ١٠٠ كم - الاتجاه شمال غرب - نوع الطريق اسفلت
أقرب مدينة أو قرية بها تعليم الرفايح البعد ٢ كم - أقرب مدينة أو قرية بها صحة الرفايح البعد ٢ كم

خدمات عامة

مركز اداري - كهرباء عامة - خدمة بلدية - خدمة بريد - هاتف - بث تلفزيوني

مركز جفناء

جفناء

البعден المحافظة ١٢٠ كم - الاتجاه جنوب غرب - نوع الطريق اسفلت
أقرب مدينة أو قرية بها صحة القاعية البعد ٣٠ كم

خدمات التعليم

مستل	اسم المدرسة	نوع التعليم	الجنس		عدد		
			ذكور	اناث	معلمين	الطلبة	الفصول
١	جفنا	ابتدائي	ذكور	٦	٨	٧١	٦
٢	جفنا	ابتدائي	اناث	٥	٨	٣١	٥
٣	جفنا	متوسط	اناث	٣	٦	٢٣	٣

خدمات عامة

مركز اداري - كهرباء عامة - مكتب بريد - خدمة بلدية - بث تلفزيوني

الريشية

البعден المركز ٤ كم - الاتجاه شمال شرق - نوع الطريق سهل
أقرب مدينة أو قرية بها صحة القاعية البعد ٢٥ كم

خدمات التعليم

مستل	اسم المدرسة	نوع التعليم	الجنس		عدد		
			ذكور	اناث	معلمين	الطلبة	الفصول
١	الريشية	ابتدائي	اناث	٦	٦	٣٢	٦
٢	الريشية	متوسط	اناث	٣	٥	١٩	٣
٣	الريشية	تعليم كبيرات	اناث	٣	١	٦	٣

خدمات عامة

كهرباء عامة - خدمة بلدية - خدمة بريد - بث تلفزيوني

مركز حديجه

حديجه

البعден المحافظة ١٣٨ كم - الاتجاه شمال غرب - نوع الطريق اسفلت

خدمات التعليم

مستل	اسم المدرسة	نوع التعليم	الجنس		عدد		
			ذكور	اناث	معلمين	الطلبة	الفصول
١	حديجه	ابتدائي	ذكور	٦	٧	١١١	٦
٢	حديجه	متوسط	ذكور	٣	٨	٨٣	٣
٣	حديجه	ثانوي	ذكور	٣	٥	٥٤	٣

تابع خدمات التعليم

مستسل	اسم المدرسة	نوع التعليم	الجنس		عدد	
			ذكور	اناث	الطلبة	معلمين
٤	حديجه	ابتدائي	اناث	٧	١١٦	١٢
٥	حديجه	متوسط	اناث	٣	٣٠	٧
٦	حديجه	ثانوي	اناث	٣	٢٢	٣
٧	حديجه	تعليم كبيرات	اناث	٢	١٨	٤

خدمات الصحة

الوحدات الصحية	الاسم	عدد الاسرة
مركز رعاية صحية أولية	حديجه	-

خدمات عامة

مركز اداري - مياه عامة - كهرباء عامة - خدمة بلدية - خدمة بريد - هاتف - بث تلفزيوني
--

بئر عبيد (محسن)

البعدهن المركز ١ كم - الاتجاه شمال - نوع الطريق سهل
أقرب مدينة أو قرية بها تعليم حديجه البعد ١ كم - أقرب مدينة أو قرية بها صحة حديجه البعد ١ كم

خدمات عامة

كهرباء عامة - هاتف - بث تلفزيوني

مركز سروره

سروره

البعدهن المحافظة ١٠٥ كم - الاتجاه شمال غرب - نوع الطريق اسفلت

خدمات التعليم

مستسل	اسم المدرسة	نوع التعليم	الجنس		عدد	
			ذكور	اناث	الطلبة	معلمين
١	سروره	ابتدائي	ذكور	٦	١٤١	٩
٢	سروره	متوسط	ذكور	٦	١٨٠	١٠
٣	سروره	ثانوي	ذكور	٤	٧٨	١٠
٤	سروره	تعليم كبار	ذكور	١	٧	٠
٥	سروره	ابتدائي	اناث	٦	٦٠	٨
٦	سروره	متوسط	اناث	٣	٦٥	٧
٧	سروره	ثانوي	اناث	٦	٩٠	٧
٨	سروره	تعليم كبيرات	اناث	٢	٤	١

خدمات الصحة

الوحدات الصحية	الاسم	عدد الاسرة
مركز رعاية صحية أولية	سروره	-

خدمات عامة

مركز اداري - كهرباء عامة - خدمة بريد - هاتف - بث تلفزيوني

مركز الراجحيه

الراجحيه

البعден المحافظة ١٢١ كم - الاتجاه شمال - نوع الطريق اسفلت ٦٦ كم - سهل ٥٥ كم

خدمات التعليم

معلمين	عدد		الجنس		نوع التعليم	اسم المدرسة	مسلسل
	الطلبة	الفصول	ذكور	اناث			
٨	٨١	٦	ذكور		ابتدائي	الراجحيه	١
١١	٣٦	٣	ذكور		متوسط	الراجحيه	٢
٣	٦٤	٣	ذكور		ثانوي	الراجحيه	٣
٨	٥٧	٦	اناث		ابتدائي	الراجحيه	٤
٨	٤٦	٣	اناث		متوسط	الراجحيه	٥
٣	٢٧	٣	اناث		ثانوي	الراجحيه	٦

خدمات الصحة

عدد الاسرة	الاسم	الوحدات الصحية
-	الراجحيه	مركز رعاية صحية أولية

خدمات عامة

مركز اداري - مياه عامة - كهرباء عامة - خدمة بلدية - خدمة بريد - هاتف - بث تلفزيوني
--

مركز مغيب

مغيب

البعден المحافظة ٩٠ كم - الاتجاه شمال شرق - نوع الطريق اسفلت

خدمات التعليم

معلمين	عدد		الجنس		نوع التعليم	اسم المدرسة	مسلسل
	الطلبة	الفصول	ذكور	اناث			
٩	١٣٠	٨	ذكور		ابتدائي	مغيب	١
٧	٤٦	٣	ذكور		متوسط	مغيب	٢
٠	٤٠	٢	ذكور		تعليم كبار	مغيب	٣
٦	٧٠	٦	اناث		ابتدائي	مغيب	٤
٤	٢٨	٣	اناث		متوسط	مغيب	٥
١	١٥	١	اناث		تعليم كبيرات	مغيب	٦

خدمات الصحة

عدد الاسرة	الاسم	الوحدات الصحية
-	مغيب	مركز رعاية صحية أولية

خدمات عامة

مركز اداري - مياه عامة - كهرباء عامة - خدمة بلدية - خدمة بريد - هاتف
--

مركز عين الصوينع

عين الصوينع

البعدهن المحافظة ١٥٨ كم - الاتجاه شمال شرق - نوع الطريق اسفلت

خدمات التعليم

معلمين	عدد		الجنس		نوع التعليم	اسم المدرسة	مسلسل
	الطلبة	الفصول	ذكور	اناث			
٧	٨٧	٦	ذكور		ابتدائي	عين الصوينع	١
٨	٣٩	٣	ذكور		متوسط	عين الصوينع	٢
٦	٦٦	٦	اناث		ابتدائي	عين الصوينع	٣
٨	٤٨	٣	اناث		متوسط	عين الصوينع	٤
٣	٢٩	٣	اناث		ثانوي	عين الصوينع	٥

خدمات الصحة

عدد الاسرة	الاسم	الوحدات الصحية
-	عين الصوينع	مركز رعاية صحية أولية

خدمات عامة

مركز اداري - مياه عامة - كهرباء عامة - خدمة بلدية - خدمة بريد - هاتف - بث تلفزيوني
--

مركز أرطاوي الرقاص

أرطاوي الرقاص

البعدهن المحافظة ٨٧ كم - الاتجاه شمال شرق - نوع الطريق اسفلت

خدمات التعليم

معلمين	عدد		الجنس		نوع التعليم	اسم المدرسة	مسلسل
	الطلبة	الفصول	ذكور	اناث			
١٠	١٤٥	٦	ذكور		ابتدائي	ارطاوي الرقاص	١
٩	٨٨	٣	ذكور		متوسط	ارطاوي الرقاص	٢
٣	٦٠	٣	ذكور		ثانوي	ارطاوي الرقاص	٣
١٠	١٣٢	٦	اناث		ابتدائي	ارطاوي الرقاص	٤
٧	٧٧	٣	اناث		متوسط	ارطاوي الرقاص	٥
٧	٥٣	٣	اناث		ثانوي	ارطاوي الرقاص	٦
٥	٦	٢	اناث		تعليم كبيرات	ارطاوي الرقاص	٧

خدمات الصحة

عدد الاسرة	الاسم	الوحدات الصحية
-	ارطاوي الرقاص	مركز رعاية صحية أولية

خدمات عامة

مركز اداري - مياه عامة - كهرباء عامة - خدمة بلدية - خدمة بريد - هاتف - بث تلفزيوني
--

عصماء

البعден المحافظة ٩٥ كم - الاتجاه شمال غرب - نوع الطريق اسفلت
أقرب مدينة أو قرية بها صحة القرين البعد ١٥ كم

خدمات التعليم

مستسل	اسم المدرسة	نوع التعليم	الجنس			عدد
			ذكور	اناث	الفصول	
١	عصماء	ابتدائي	ذكور	٦	٨٠	٨
٢	عصماء	ابتدائي	اناث	٦	٦٤	٨
٣	عصماء	متوسط	اناث	٣	٤٣	٥
٤	عصماء	ثانوي	اناث	٥	٥٧	٦

خدمات عامة

مركز اداري - مياه عامة - كهرباء عامة - مكتب بريد - هاتف - بث تلفزيوني

الظاهريه

البعден المركز ١ كم - الاتجاه شمال شرق - نوع الطريق سهل
أقرب مدينة أو قرية بها تعليم عصماء البعد ١ كم - أقرب مدينة أو قرية بها صحة القرين البعد ١٦ كم

خدمات عامة

مياه عامة - كهرباء عامة - خدمة بريد - بث تلفزيوني

أم طليحه

البعден المركز ٣ كم - الاتجاه شرق - نوع الطريق اسفلت
أقرب مدينة أو قرية بها صحة القرين البعد ١٠ كم

خدمات التعليم

مستسل	اسم المدرسة	نوع التعليم	الجنس			عدد
			ذكور	اناث	الفصول	
١	أم طليحه	ابتدائي	اناث	٥	٢٨	٦
٢	أم طليحه	تعليم كبيرات	اناث	٢	٨	٢

خدمات عامة

كهرباء عامة - خدمة بلدية - خدمة بريد - بث تلفزيوني
--

الوسيطاء

البعден المركز ٢ كم - الاتجاه جنوب - نوع الطريق اسفلت
أقرب مدينة أو قرية بها تعليم عصماء البعد ٢ كم - أقرب مدينة أو قرية بها صحة القرين البعد ١٤ كم

خدمات عامة

مياه عامة - كهرباء عامة - خدمة بريد - بث تلفزيوني

مركز أم زموع

أم زموع

البعден المحافظة ١٠٠ كم - الاتجاه شمال غرب - نوع الطريق اسفلت

خدمات التعليم

معلمين	عدد		الجنس		نوع التعليم	اسم المدرسة	مسلسل
	معلمين	الطلبة	الفصول	ذكور			
٧	١٠٠	٦	ذكور		ابتدائي	أم زموع	١
٩	٧٢	٤	ذكور		متوسط	أم زموع	٢
٠	١١	١	ذكور		تعليم كبار	أم زموع	٣
٨	٩٠	٦	اناث		ابتدائي	أم زموع	٤
٧	٥٧	٣	اناث		متوسط	أم زموع	٥
٣	٣٤	٣	اناث		ثانوي	أم زموع	٦

خدمات الصحة

عدد الاسرة	الاسم	الوحدات الصحية
-	أم زموع	مركز رعاية صحية أولية

خدمات عامة

مركز اداري - مياه عامة - كهرباء عامة - خدمة بريد - بث تلفزيوني
--

مركز جفن

جفن

البعден المحافظة ١٢٥ كم - الاتجاه شمال شرق - نوع الطريق اسفلت

أقرب مدينة أو قرية بها صحة السكان البعد ٢ كم

خدمات التعليم

معلمين	عدد		الجنس		نوع التعليم	اسم المدرسة	مسلسل
	معلمين	الطلبة	الفصول	ذكور			
٨	٦١	٦	ذكور		ابتدائي	جفن	١
١٠	٩٣	٦	اناث		ابتدائي	الجفن	٢
٩	٦١	٣	اناث		متوسط	الجفن	٣
٥	٤٨	٣	اناث		ثانوي	جفن	٤
٢	٥	٢	اناث		تعليم كبيرات	الجفن	٥

خدمات عامة

مركز اداري - فرع زراعي - مياه عامة - كهرباء عامة - خدمة بريد - هاتف - بث تلفزيوني

مركز الخفيفيه

الخفيفيه ومزارعها

البعден المحافظة ٦٩ كم - الاتجاه شمال شرق - نوع الطريق اسفلت

أقرب مدينة أو قرية بها صحة خف البعد ٥ كم

خدمات التعليم

معلمين	عدد		الجنس		نوع التعليم	اسم المدرسة	مسلسل
	معلمين	الطلبة	الفصول	ذكور			
٦	٣٤	٥	ذكور		ابتدائي	الخفيفيه	١
٠	٤	١	ذكور		تعليم كبار	الخفيفيه	٢

تابع خدمات التعليم

معلمين	عدد		الجنس		نوع التعليم	اسم المدرسة	مسلسل
	معلمات	الطلبة	الفصول	ذكور			
٤	٢٩	٦	ذكور	اناث	ابتدائي	الخفيفيه	٣
٤	٨	٢	اناث	اناث	تعليم كبيرات	الخفيفيه	٤

خدمات عامة

مركز اداري - مياه عامة - كهرباء عامة - خدمة بلدية - خدمة بريد - هاتف - بث تلفزيوني
--

السليح

البعد عن المركز ٢ كم - الاتجاه جنوب شرق - نوع الطريق سهل
أقرب مدينة أو قرية بها تعليم الخفيفيه ومزارعها البعد ٢ كم - أقرب مدينة أو قرية بها صحة خف البعد ٤ كم

خدمات عامة

كهرباء عامة - هاتف - بث تلفزيوني

مركز وثيلان

وثيلان

البعد عن المحافظة ١٦٢ كم - الاتجاه شمال شرق - نوع الطريق اسفلت
أقرب مدينة أو قرية بها صحة عين الصوينع البعد ٥ كم

خدمات التعليم

معلمين	عدد		الجنس		نوع التعليم	اسم المدرسة	مسلسل
	معلمات	الطلبة	الفصول	ذكور			
١١	١٦٢	٧	ذكور	ذكور	ابتدائي	وثيلان وعشيران	١
١١	٩٢	٥	ذكور	ذكور	متوسط	وثيلان	٢
٧	٧٥	٣	ذكور	ذكور	ثانوي	وثيلان وعشيران	٣
٠	٩	١	ذكور	ذكور	تعليم كبار	وثيلان وعشيران	٤
٥	١٦٧	٦	اناث	اناث	ابتدائي	وثيلان	٥
٥	٨٣	٣	اناث	اناث	متوسط	وثيلان	٦
٩	٧٦	٥	اناث	اناث	ثانوي	وثيلان	٧
٥	١٥	٤	اناث	اناث	تعليم كبيرات	وثيلان	٨

خدمات عامة

مركز اداري - مياه عامة - كهرباء عامة - مكتب بريد - هاتف - بث تلفزيوني

مركز عشيره المخامر

عشيره المخامر

البعد عن المحافظة ١٢٠ كم - الاتجاه شمال غرب - نوع الطريق اسفلت ٩٠ كم - سهل ٢٠ كم
أقرب مدينة أو قرية بها صحة أبو جلال البعد ١٩ كم

خدمات التعليم

معلمين	عدد		الجنس		نوع التعليم	اسم المدرسة	مسلسل
	معلمات	الطلبة	الفصول	ذكور			
٥	١٦	٣	ذكور	ذكور	ابتدائي	عشيره المخامر	١
٩	٢٠	٥	اناث	اناث	ابتدائي	عشيره المخامر	٢
١	٧	٣	اناث	اناث	متوسط	عشيره المخامر	٣
١	٥	١	اناث	اناث	تعليم كبيرات	عشيره المخامر	٤

خدمات عامة

مركز اداري - كهرباء عامة - خدمة بريد - بث تلفزيوني
--

مركز عين البراحه

عين البراحه

البعد عن المحافظة ٨٥ كم - الاتجاه شمال غرب - نوع الطريق اسفلت
أقرب مدينة أو قرية بها صحة القرين البعد ٥ كم

خدمات التعليم

معلمين	عدد		الجنس		نوع التعليم	اسم المدرسة	مسلسل
	معلمين	الطلبة	الفصول	ذكور			
٣	١٤	٢	ذكور	اناث	ابتدائي	عين البراحه	١
٥	٢٢	٥	اناث	اناث	ابتدائي	عين البراحه	٢
١	٩	١	اناث	اناث	تعليم كبيرات	عين البراحه	٣

خدمات عامة

مركز اداري - كهرباء عامة - خدمة بريد - هاتف - بث تلفزيوني

مركز العلوه

العلوه بالنير

البعد عن المحافظة ٨٥ كم - الاتجاه جنوب غرب - نوع الطريق اسفلت
أقرب مدينة أو قرية بها تعليم الحفنه البعد ١٢ كم - أقرب مدينة أو قرية بها صحة الحفنه البعد ١٢ كم

خدمات عامة

مركز اداري

مركز الظلماوى

الظلماوى

البعد عن المحافظة ١٣٠ كم - الاتجاه شمال غرب - نوع الطريق اسفلت
أقرب مدينة أو قرية بها صحة عصام البعد ١٠ كم

خدمات التعليم

معلمين	عدد		الجنس		نوع التعليم	اسم المدرسة	مسلسل
	معلمين	الطلبة	الفصول	ذكور			
٢	٧	٣	اناث	اناث	ابتدائي	الظلماوى	١

خدمات عامة

مركز اداري - مياه عامة - كهرباء عامة - خدمة بلدية - خدمة بريد - هاتف - بث تلفزيوني

مركز أبو ركب

أبو ركب

البعد عن المحافظة ١٦٠ كم - الاتجاه شمال غرب - نوع الطريق اسفلت

خدمات التعليم

معلمين	عدد		الجنس		نوع التعليم	اسم المدرسة	مسلسل
	معلمين	الطلبة	الفصول	ذكور			
٧	٣٩	٦	ذكور	اناث	ابتدائي	أبو ركب	١
٧	٢٩	٦	اناث	اناث	ابتدائي	أبو ركب	٢

تابع خدمات التعليم

معلمين	عدد		الجنس		نوع التعليم	اسم المدرسة	مسلسل
	الطلبة	الفصول	ذكور	اناث			
٥	٤٢	٣	اناث	اناث	متوسط	أبو ركب	٣
١	٢١	٣	اناث	اناث	ثانوي	أبو ركب	٤

خدمات الصحة

عدد الأسرة	الإسم	الوحدات الصحية
-	أبو ركب	مركز رعاية صحية أولية

خدمات عامة

مركز اداري - كهرباء عامة - مكتب بريد - خدمة بلدية - بث تلفزيوني

مركز الصالحية بجهام

الصالحية بجهام

البعد عن المحافظة ١٠٠ كم - الاتجاه شمال غرب - نوع الطريق اسفلت
أقرب مدينة أو قرية بها صحة جهام (أبو عشر) البعد ١٠ كم

خدمات التعليم

معلمين	عدد		الجنس		نوع التعليم	اسم المدرسة	مسلسل
	الطلبة	الفصول	ذكور	اناث			
٦	٢٩	٦	اناث	اناث	ابتدائي	صالحية بجهام	١
٤	١٥	٣	اناث	اناث	متوسط	صالحية بجهام	٢

خدمات عامة

مركز اداري - مياه عامة - كهرباء عامة - خدمة بلدية - خدمة بريد - بث تلفزيوني

تيماء

البعد عن المركز ١ كم - الاتجاه جنوب - نوع الطريق اسفلت
أقرب مدينة أو قرية بها تعليم الصالحية بجهام البعد ١ كم - أقرب مدينة أو قرية بها صحة جهام (أبو عشر) البعد ١٠ كم

خدمات عامة

مياه عامة - كهرباء عامة - خدمة بلدية - خدمة بريد - بث تلفزيوني
--

مركز الوطاه

الوطاه

البعد عن المحافظة ٤٥ كم - الاتجاه جنوب - نوع الطريق اسفلت
أقرب مدينة أو قرية بها تعليم ماسل ومزارع البعد ٤٥ كم - أقرب مدينة أو قرية بها صحة ماسل ومزارع البعد ٤٥ كم

خدمات عامة

مركز اداري

مركز عسيه الوسطى

عسيه الوسطى (المحيا)

البعدهن المحافظة ١٠٠ كم - الاتجاه جنوب غرب - نوع الطريق اسفلت ٩٥ كم - سهل ٥ كم
أقرب مدينة أو قرية بها تعليم الحفنه البعد ٣ كم - أقرب مدينة أو قرية بها صحة الحفنه البعد ٣ كم

خدمات عامة

مركز اداري - كهرباء عامة - خدمة بلدية - خدمة بريد - بث تلفزيوني

بحار ومزارعه الشماليه والجنوبيه

البعدهن المركز ٢٠ كم - الاتجاه شرق - نوع الطريق اسفلت
أقرب مدينة أو قرية بها صحة الحفنه البعد ٢٢ كم

خدمات التعليم

مستسل	اسم المدرسة	نوع التعليم	الجنس		عدد		
			ذكور	اناث	الفصول	الطلبة	معلمين
١	بحار	ابتدائي	اناث	اناث	٤	١٠	٤
٢	بحار	متوسط	اناث	اناث	٣	١٦	٣

خدمات عامة

كهرباء عامة - خدمة بلدية - خدمة بريد - بث تلفزيوني

مركز العازميه

العازميه ومزارعها

البعدهن المحافظة ١٠٠ كم - الاتجاه شمال غرب - نوع الطريق اسفلت
أقرب مدينة أو قرية بها صحة سروره البعد ٨ كم

خدمات التعليم

مستسل	اسم المدرسة	نوع التعليم	الجنس		عدد		
			ذكور	اناث	الفصول	الطلبة	معلمين
١	العازميه	ابتدائي	ذكور	اناث	٦	١١٥	٨
٢	العازميه	ابتدائي	اناث	اناث	٦	٧٢	٨
٣	العازميه	متوسط	اناث	اناث	٣	٣٥	٤
٤	العازميه	تعليم كبيرات	اناث	اناث	٤	١٦	٤

خدمات عامة

مركز اداري - مياه عامة - كهرباء عامة - خدمة بلدية - خدمة بريد - بث تلفزيوني

مركز سهله

سهله

البعدهن المحافظة ١٢٠ كم - الاتجاه شمال غرب - نوع الطريق اسفلت
أقرب مدينة أو قرية بها تعليم الرفايح البعد ١ كم - أقرب مدينة أو قرية بها صحة الرفايح البعد ١ كم

خدمات عامة

مركز اداري - مياه عامة - كهرباء عامة - خدمة بريد - هاتف - بث تلفزيوني

مركز صاحب

صاحب ومزارعه

البعден المحافظة ١١٠ كم - الاتجاه جنوب - نوع الطريق اسفلت
أقرب مدينة أو قرية بها تعليم عروى البعد ١٠ كم - أقرب مدينة أو قرية بها صحة عروى البعد ١٠ كم

خدمات عامة

مركز اداري - كهرباء عامة - بث تلفزيوني

مركز مشرف

مشرف

البعден المحافظة ١٥٤ كم - الاتجاه شمال شرق - نوع الطريق اسفلت
أقرب مدينة أو قرية بها تعليم عين بن قنور البعد ٢٥ كم - أقرب مدينة أو قرية بها صحة فيضة السر البعد ١٠ كم

خدمات عامة

مركز اداري - مياه عامة - كهرباء عامة - خدمة بلدية - خدمة بريد - هاتف - بث تلفزيوني

هجرة الطرفيه

البعден المركز ٣ كم - الاتجاه غرب - نوع الطريق اسفلت
أقرب مدينة أو قرية بها تعليم عين بن قنور البعد ٢٨ كم - أقرب مدينة أو قرية بها صحة فيضة السر البعد ١٣ كم

خدمات عامة

مياه عامة - كهرباء عامة - هاتف

مركز النير

النير

البعден المحافظة ٩٨ كم - الاتجاه غرب - نوع الطريق اسفلت
أقرب مدينة أو قرية بها تعليم الحفنه البعد ١٥ كم - أقرب مدينة أو قرية بها صحة الحفنه البعد ١٥ كم

خدمات عامة

مركز اداري

مركز التسريير

التسريير

البعден المحافظة ٨٠ كم - الاتجاه شمال - نوع الطريق اسفلت

خدمات التعليم

معلمين	عدد		الجنس		نوع التعليم	اسم المدرسة	مسلسل
	الطلبة	الفصول	ذكور	اناث			
٧	٨١	٦	ذكور		ابتدائي	التسريير	١
٦	٢٨	٣	ذكور		متوسط	التسريير	٢
٨	٦٠	٦	اناث		ابتدائي	التسريير	٣
٧	٣٦	٣	اناث		متوسط	التسريير	٤
٣	٢١	٣	اناث		ثانوي	التسريير	٥

خدمات الصحة

عدد الأسرة	الإسم	الوحدات الصحية
-	التسيير	مركز رعاية صحية أولية

خدمات عامة

مركز اداري - مياه عامة - كهرباء عامة - خدمة بلدية - خدمة بريد - هاتف - بث تلفزيوني
--

مركز شراره

شراره

البعден المحافظة ٨٠ كم - الاتجاه غرب - نوع الطريق اسفلت ٧٨ كم - سهل ٢ كم
أقرب مدينة أو قرية بها صحة البجادية البعد ٧ كم

خدمات التعليم

معلمين	عدد		الجنس	نوع التعليم	اسم المدرسة	مستوى
	معلمين	الطلبة				
٦	٢٢	٤	ذكور	ابتدائي	شراره	١
٥	٣٤	٦	اناث	ابتدائي	شراره	٢
٤	٥	١	اناث	تعليم كبيرات	شراره	٣

خدمات عامة

مركز اداري - مياه عامة - كهرباء عامة - خدمة بلدية - خدمة بريد - هاتف - بث تلفزيوني
--

مركز الروسان (القرنة)

الروسان (القرنة)

البعден المحافظة ٦٥ كم - الاتجاه شرق - نوع الطريق اسفلت

خدمات التعليم

معلمين	عدد		الجنس	نوع التعليم	اسم المدرسة	مستوى
	معلمين	الطلبة				
٤	٤٦	٦	ذكور	ابتدائي	القرنه	١
٩	٣١	٣	ذكور	متوسط	القرنه	٢
٤	٣٤	٦	اناث	ابتدائي	الروسان بالقرنه	٣

خدمات الصحة

عدد الأسرة	الإسم	الوحدات الصحية
-	مخطط الروسان	مركز رعاية صحية أولية

خدمات عامة

مركز اداري - كهرباء عامة - خدمة بلدية - خدمة بريد - هاتف - بث تلفزيوني
--

مركز الديرية

الديرية

البعден المحافظة ١٥٨ كم - الاتجاه شمال - نوع الطريق اسفلت

خدمات التعليم

معلمين	عدد		الجنس		نوع التعليم	اسم المدرسة	مستل
	الطلبة	الفصول	ذكور	اناث			
٧	٦٥	٦	ذكور		ابتدائي	الديرية	١
٦	٦٥	٣	ذكور		متوسط	الديرية	٢
٧	٤٦	٦	اناث		ابتدائي	الديرية	٣
٩	٣٢	٣	اناث		متوسط	الديرية	٤
١	٣٣	٣	اناث		ثانوي	الديرية	٥

خدمات الصحة

عدد الاسرة	الاسم	الوحدات الصحية
-	الديرية	مركز رعاية صحية أولية

خدمات عامة

مركز اداري - كهرباء عامة - خدمة بلدية - خدمة بريد - هاتف - بث تلفزيوني
--

مركز نجح

نجح

البعден المحافظة ١٠٠ كم - الاتجاه شمال غرب - نوع الطريق اسفلت

خدمات التعليم

معلمين	عدد		الجنس		نوع التعليم	اسم المدرسة	مستل
	الطلبة	الفصول	ذكور	اناث			
٨	١٠٠	٦	ذكور		ابتدائي	نجح	١
٥	٦٢	٣	ذكور		متوسط	نجح	٢
٠	٩	١	ذكور		تعليم كبار	نجح	٣
١٢	١٠٢	٦	اناث		ابتدائي	نجح	٤
٤	٥٢	٤	اناث		متوسط	نجح	٥

خدمات الصحة

عدد الاسرة	الاسم	الوحدات الصحية
-	نجح	مركز رعاية صحية أولية

خدمات عامة

مركز اداري - مياه عامة - كهرباء عامة - مكتب بريد - خدمة بلدية - هاتف - بث تلفزيوني
--

مركز مساوي

مساوي

البعден المحافظة ١٠٢ كم - الاتجاه شمال - نوع الطريق اسفلت

أقرب مدينة أو قرية بها صحة نفى البعد ٢٠ كم

خدمات التعليم

معلمين	عدد		الجنس		نوع التعليم	اسم المدرسة	مستل
	الطلبة	الفصول	ذكور	اناث			
٧	٤٥	٦	ذكور		ابتدائي	مساوي	١

تابع خدمات التعليم

معلمين	عدد		الجنس	نوع التعليم	اسم المدرسة	مسلسل
	الطلبة	الفصول				
معلمات			ذكور			
			اناث			
٣	٢٦	٦	اناث	ابتدائي	مساوي	٢

خدمات عامة

مركز اداري - كهرباء عامة - خدمة بلدية - خدمة بريد - هاتف - بث تلفزيوني
--

مركز الشندوه

الشندوه

البعден المحافظة ٧٠ كم - الاتجاه شمال شرق - نوع الطريق اسفلت

خدمات التعليم

معلمين	عدد		الجنس	نوع التعليم	اسم المدرسة	مسلسل
	الطلبة	الفصول				
معلمات			ذكور			
			اناث			
٦	٤١	٦	ذكور	ابتدائي	الثندوه	١
١٠	٤٨	٣	ذكور	متوسط	الثندوه	٢
١	٤٩	٣	ذكور	ثانوي	الثندوه	٣
٦	١٤	٥	اناث	ابتدائي	الثندوه	٤
٣	٢١	٣	اناث	متوسط	الثندوه	٥
٣	٥	٢	اناث	تعليم كبيرات	الثندوه	٦

خدمات الصحة

عدد الاسرة	الاسم	الوحدات الصحية
-	الثندوه	مركز رعاية صحية أولية

خدمات عامة

مركز اداري - مياه عامة - كهرباء عامة - مكتب بريد - خدمة بلدية - هاتف - بث تلفزيوني
--

مركز الفيحاء

الفيحاء

البعден المحافظة ٧٦ كم - الاتجاه جنوب شرق - نوع الطريق اسفلت

أقرب مدينة أو قرية بها صحة فيضه المفص البعد ١٢ كم

خدمات التعليم

معلمين	عدد		الجنس	نوع التعليم	اسم المدرسة	مسلسل
	الطلبة	الفصول				
معلمات			ذكور			
			اناث			
٧	٣٥	٥	ذكور	ابتدائي	الفيحاء	١
٢	١٠	١	ذكور	متوسط	الفيحاء	٢
٠	٧	١	ذكور	تعليم كبار	الفيحاء	٣
٤	١٩	٦	اناث	ابتدائي	الفيحاء	٤

خدمات عامة

مركز اداري - مياه عامة - كهرباء عامة - مكتب بريد - خدمة بلدية - هاتف - بث تلفزيوني
--

مركز المصلوم

المصلوم

البعден المحافظة ١١٥ كم - الاتجاه جنوب غرب - نوع الطريق اسفلت
أقرب مدينة أو قرية بها صحة البجادية البعد ٥٠ كم

خدمات التعليم

معلمين	عدد		الجنس		نوع التعليم	اسم المدرسة	مسلسل
	معلمات	الطلبة	الفصول	ذكور			
٧	٦٤	٦	ذكور		ابتدائي	المصلوم	١
٦	٥٩	٣	ذكور		متوسط	المصلوم	٢
٠	٦	١	ذكور		تعليم كبار	المصلوم	٣
١٠	٤٨	٦	اناث		ابتدائي	المصلوم	٤
٨	٢٤	٣	اناث		متوسط	المصلوم	٥
١	٨	١	اناث		تعليم كبيرات	المصلوم	٦

خدمات عامة

مركز اداري - كهرباء عامة - خدمة بلدية - خدمة بريد - بث تلفزيوني

مركز المحمديه

المحمديه

البعден المحافظة ٥٥ كم - الاتجاه شرق - نوع الطريق اسفلت

خدمات التعليم

معلمين	عدد		الجنس		نوع التعليم	اسم المدرسة	مسلسل
	معلمات	الطلبة	الفصول	ذكور			
٩	١٠٣	٦	ذكور		ابتدائي	المحمديه	١
١٢	٧٨	٣	ذكور		متوسط	المحمديه	٢
٤	٤٨	٣	ذكور		ثانوي	المحمديه	٣
١٠	٧٥	٦	اناث		ابتدائي	المحمديه	٤
٨	٦٤	٣	اناث		متوسط	المحمديه	٥
٦	٣٩	٣	اناث		ثانوي	المحمديه	٦
٣	١٦	١	اناث		تعليم كبيرات	المحمديه	٧

خدمات الصحة

عدد الأسرة	الإسم	الوحدات الصحية
-	المحمديه	مركز رعاية صحية أولية

خدمات عامة

مركز اداري - شرطة - مياه عامة - كهرباء عامة - مكتب بريد - هاتف - بث تلفزيوني
--

مركز الفيصليه

الفيصليه

البعден المحافظة ٧٥ كم - الاتجاه غرب - نوع الطريق اسفلت
أقرب مدينة أو قرية بها تعليم البجادية البعد ٤ كم - أقرب مدينة أو قرية بها صحة البجادية البعد ٤ كم

خدمات عامة

مركز اداري - مياه عامة - كهرباء عامة - خدمة بلدية - خدمة بريد - هاتف - بث تلفزيوني
--

مركز المدرع

المدرع

البعден المحافظة ١٠٠ كم - الاتجاه شمال غرب - نوع الطريق اسفلت

خدمات التعليم

مستل	اسم المدرسة	نوع التعليم	الجنس		عدد	
			ذكور	اناث	الطلاب	معلمين
١	المدرع	ابتدائي	ذكور	٦	٤٠	٧
٢	المدرع	ابتدائي	اناث	٦	٥٣	٧
٣	المدرع	متوسط	اناث	٣	٣٧	٧
٤	المدرع	ثانوي	اناث	٣	٢٢	٤

خدمات الصحة

الوحدات الصحية	الإسم	عدد الأسرة
مركز رعاية صحية أولية	المدرع	-

خدمات عامة

مركز اداري - مياه عامة - كهرباء عامة - خدمة بلدية - خدمة بريد - بث تلفزيوني

مركز المنجور

المنجور

البعден المحافظة ١٤٠ كم - الاتجاه شمال شرق - نوع الطريق اسفلت

أقرب مدينة أو قرية بها صحة ساجر البعد ٢٥ كم

خدمات التعليم

مستل	اسم المدرسة	نوع التعليم	الجنس		عدد	
			ذكور	اناث	الطلاب	معلمين
١	الملك سعود	ابتدائي	ذكور	٦	٤٥	٧
٢	المنجور	ابتدائي	اناث	٦	٤٣	٦
٣	المنجور	تعليم كبيرات	اناث	١	٤	١

خدمات عامة

مركز اداري - كهرباء عامة - خدمة بلدية - خدمة بريد - هاتف - بث تلفزيوني
--

مركز الحفنه

الحفنه

البعден المحافظة ١١٩ كم - الاتجاه شمال - نوع الطريق اسفلت ٩٠ كم - سهل ٢٩ كم

أقرب مدينة أو قرية بها تعليم عشيره المخامر البعد ٤ كم - أقرب مدينة أو قرية بها صحة أبو جلال البعد ٢٠ كم

خدمات عامة

مركز اداري - كهرباء عامة - بث تلفزيوني
--

مركز عنيزان

مزارع عنيزان

البعден المحافظة ١٢٠ كم - الاتجاه شمال - نوع الطريق اسفلت

أقرب مدينة أو قرية بها تعليم الراجحيه البعد ٣ كم - أقرب مدينة أو قرية بها صحة الراجحيه البعد ٣ كم

خدمات عامة

مركز اداري - كهرباء عامة - هاتف

مركز الشامية

الشامية

البعден المحافظة ٧٥ كم - الاتجاه شمال غرب - نوع الطريق اسفلت
أقرب مدينة أو قرية بها صحة الفقاره ومزارعها الشرقيه البعد ٧ كم

خدمات التعليم

معلمين	عدد		الجنس		نوع التعليم	اسم المدرسة	مستل
	الطلبة	الفصول	ذكور	اناث			
٥	٣٣	٤	ذكور		ابتدائي	الشاميه	١
٠	٦	١	ذكور		تعليم كبار	الشاميه	٢
٢	١٧	٣	اناث		ابتدائي	الشاميه	٣

خدمات عامة

مركز اداري - مياه عامة - كهرباء عامة - خدمة بلدية - خدمة بريد - هاتف - بث تلفزيوني

مركز شرق النير

شرق النير

البعден المحافظة ٨٠ كم - الاتجاه غرب - نوع الطريق اسفلت
أقرب مدينة أو قرية بها تعليم البجاديه البعد ٣٠ كم - أقرب مدينة أو قرية بها صحة البجاديه البعد ٣٠ كم

خدمات عامة

مركز اداري

مركز روضة عنز

روضة عنز

البعден المحافظة ١٢٠ كم - الاتجاه شمال - نوع الطريق اسفلت
أقرب مدينة أو قرية بها تعليم الراجحيه البعد ٧ كم - أقرب مدينة أو قرية بها صحة الراجحيه البعد ٧ كم

خدمات عامة

مركز اداري - كهرباء عامة - هاتف

خلاصة عامة عن الخدمات في مركز المحافظة (الجمعة)

البعد عن الإمارة ٢٠٠ كم - الاتجاه شمال - نوع الطريق اسفلت

خدمات التعليم الحكومي

إناث				نوع التعليم	ذكور			
عدد					عدد			
المعلمات	الطالبات	الفصول	المدارس		المعلمين	الطلاب	الفصول	المدارس
٣١	١٩٥	١٠	٢	رياض أطفال	-	-	-	-
٢٤٨	١٩٢٥	١٢٣	١١	ابتدائي	١٩٢	٢٠٥٧	١٠٨	١١
٧٩	١٠٢٩	٤٢	٥	متوسط	٨٠	٩٥٥	٤٠	٤
٧٢	٨٨٧	٣١	٥	ثانوي	٦٢	٦٦٨	٢٧	٣
٢٦	١٨٣	١٦	٢	ابتدائي تحفيظ قرآن	١٢	١٣٠	٦	١
٧	٦٠	٤	١	متوسط تحفيظ قرآن	٨	٣٩	٣	١
٢	٩	١	١	ثانوي تحفيظ قرآن	٧	١٦	٣	١
٢٥	١٥٠	٢٣	٦	تعليم كبار / كبييرات	٠	٤٣	٣	١
-	-	-	-	متوسط ليلي	٠	١٣١	٣	١
-	-	-	-	ثانوي ليلي	٠	١٥١	٣	١
-	-	-	-	معهد علمي متوسط	١٥	٥٩	٣	١
-	-	-	-	معهد علمي ثانوي	٠	٧٩	٤	١
-	-	-	-	المعهد الصحي	١٥	١٦١	٣	١
-	-	-	-	مركز التدريب المهني (ص.م)	٢٣	٨٧	٦	١
٠	٢٦	٣	١	مركز التفصيل والخياطة	-	-	-	-
٥٨	١٤٩٢	٣٤	١	كلية التربية	-	-	-	-

خدمات التعليم الأهلي

إناث				نوع التعليم	ذكور			
عدد					عدد			
المعلمات	الطالبات	الفصول	المدارس		المعلمين	الطلاب	الفصول	المدارس
٤	٦٨	٥	١	رياض أطفال	-	-	-	-

خدمات الصحة

عدد					القطاع
مراكز الإسعاف	المراكز والمستوصفات	الأطباء	الاسرة	المستشفيات	
٢	٤	٦٤	٢٠٠	١	حكومي
-	٢	-	-	-	أهلي

خدمات عامة

-	مركز إداري - جوازات - دفاع مدني - بنك زراعي - وكالة سفر - مديرية زراعية - ضمان إجتماعي - محكمة - مكتبة عامة - كتابة عدل -
-	مركز هيئة - مكتب عمل - فرع أوقاف - احوال مدنية - شرطة - مرور - بلدية - مياه عامة - كهرباء عامة - مكتب بريد - مكتب برق - هاتف - بث تلفزيوني - تللكس - إدارة تعليم بنين - إدارة تعليم بنات - خدمات مصرفية

جوى

البعден المحافظة ١٠ كم - الاتجاه جنوب - نوع الطريق اسفلت

خدمات التعليم

مستسل	اسم المدرسة	نوع التعليم	الجنس		
			ذكور	اناث	عدد
معلمين	الطلبة	الفصول			
معلمات					
١	جوى - السعودية	ابتدائي	ذكور		٤

خدمات الصحة

الوحدات الصحية	الاسم	عدد الاسرة
مركز رعاية صحية أولية	جوى	-

خدمات عامة

مياه عامة - كهرباء عامة - خدمة بلدية - خدمة بريد - هاتف - بث تلفزيوني

مركز حوطة سدير

حوطة سدير

البعден المحافظة ٥٥ كم - الاتجاه جنوب - نوع الطريق اسفلت

خدمات التعليم

مستسل	اسم المدرسة	نوع التعليم	الجنس		
			ذكور	اناث	عدد
معلمين	الطلبة	الفصول			
معلمات					
١	السعودية	ابتدائي	ذكور		١٢
٢	عثمان بن عفان	ابتدائي	ذكور		٢٠
٣	معاذ بن جبل	ابتدائي	ذكور		١٥
٤	حوطة سدير	ابتدائي تحفيظ قرآن	ذكور		٧
٥	عمر بن عبد العزيز	متوسط	ذكور		٩
٦	الحوطة	متوسط	ذكور		٢١
٧	الحوطة	متوسط ليلي	ذكور		٠
٨	الحوطة	ثانوي	ذكور		٢٦
٩	السعودية	تعليم كبار	ذكور		٠
١٠	حوطة سدير	معهد علمي متوسط	ذكور		١٣
١١	حوطة سدير	معهد علمي ثانوي	ذكور		٠
١٢	الأولى حوطة سدير	رياض أطفال	-		٧
١٣	روضة حوطة سدير	رياض أطفال	-		٨
١٤	الأولى بالحوطة	ابتدائي	اناث		١١
١٥	الثانية بالحوطة	ابتدائي	اناث		١٣
١٦	الثالثة	ابتدائي	اناث		١٠
١٧	الرابعة بالحوطة	ابتدائي	اناث		٩
١٨	حوطة سدير الخامسة	ابتدائي	اناث		٩
١٩	حوطة سدير	ابتدائي تحفيظ قرآن	اناث		١٢
٢٠	الثانية بالحوطة	متوسط	اناث		١٠
٢١	الثالثة بالحوطة	متوسط	اناث		٦
٢٢	حوطة سدير الأولى	متوسط	اناث		٧
٢٣	حوطة سدير الأولى	ثانوي	اناث		١٣
٢٤	الثانية	ثانوي	اناث		١٥
٢٥	الثانية	تعليم كبيرات	اناث		٤
٢٦	الخامسة	تعليم كبيرات	اناث		٢
٢٧	حوطة سدير	متوسط تحفيظ قرآن	اناث		٤

خدمات الصحة

عدد الأطباء	عدد الاسرة	الاسم	الوحدات الصحية
٢٩	٨٩	حوطة سدير	مستشفى
-	-	حوطة سدير	مركز رعاية صحية أولية
-	-	النهضة	مركز رعاية صحية أولية
-	-	فرع جمعية الهلال الأحمر	اسعاف وهلال أحمر

خدمات عامة

مركز اداري - دفاع مدني - فرع زراعي - ضمان اجتماعي - محكمة - كتابة عدل - مركز هيئه - فرع أوقاف - شرطة - مرور - بلدية - خدمات مصرفية - مياه عامة - كهرباء عامة - مكتب بريد - مكتب برق - هاتف - بث تلفزيوني - توكس - مندوبية تعليم بنات - مكتبة عامة

مقبليه

البعد عن المركز ١ كم - الاتجاه جنوب - نوع الطريق اسفلت
أقرب مدينة أو قرية بها تعليم حوطة سدير البعد ١ كم - أقرب مدينة أو قرية بها صحة حوطة سدير البعد ١ كم

خدمات عامة

مياه عامة - كهرباء عامة - هاتف - بث تلفزيوني
--

مركز جلاجل

جلاجل

البعد عن المحافظة ٣٠ كم - الاتجاه جنوب - نوع الطريق اسفلت

خدمات التعليم

مستل	اسم المدرسة	نوع التعليم	الجنس		عدد	
			ذكور	اناث	الفصول	معلمين
١	السعوديه	ابتدائي	ذكور	٦	٧٣	١١
٢	مصعب بن عمير	ابتدائي	ذكور	٦	٦٧	٩
٣	جلاجل	متوسط	ذكور	٣	٦٩	٨
٤	جلاجل	ثانوي	ذكور	٣	٦٧	٧
٥	روضة جلاجل للأطفال	رياض أطفال	-	٣	٤٠	٥
٦	جلاجل	ابتدائي	اناث	٦	١٠٧	١١
٧	جلاجل	ابتدائي تحفيظ قرآن	اناث	٤	٢٨	٣
٨	جلاجل	متوسط	اناث	٣	٦٠	٨
٩	جلاجل	ثانوي	اناث	٥	٦٢	١٢

خدمات الصحة

عدد الاسرة	الاسم	الوحدات الصحية
-	جلاجل	مركز رعاية صحية أولية

خدمات عامة

مركز اداري - دفاع مدني - محكمة - مركز هيئه - بلدية - خدمات مصرفية - مياه عامة - كهرباء عامة - مكتب بريد - هاتف - بث تلفزيوني - مندوبية تعليم بنات - مكتبة عامة
--

مركز روضة سدير

روضة سدير

البعден المحافظة ٤٧ كم - الاتجاه جنوب - نوع الطريق اسفلت

خدمات التعليم

معلمين	عدد		الجنس		نوع التعليم	اسم المدرسة	مسلسل
	الطلبة	الفصول	ذكور	اناث			
٩	٥٥	٦	ذكور		ابتدائي	حي السبعين	١
١٠	٥٩	٦	ذكور		ابتدائي	السعوديه	٢
١٢	٩٢	٦	ذكور		ابتدائي	أبو بكر الصديق	٣
١٤	١٢٤	٦	ذكور		متوسط	الروضة	٤
٩	٦٦	٤	ذكور		ثانوي	الروضة	٥
٦	٥٣	٤	-		رياض أطفال	روضة مركز التنمية	٦
٩	٧٩	٦	اناث		ابتدائي	الأولى	٧
١٢	٩٥	٦	اناث		ابتدائي	الثانية	٨
٤	٢١	٣	اناث		ابتدائي تحفيظ قرآن	روضة سدير	٩
٨	٤٤	٣	اناث		متوسط	روضة سدير	١٠
٩	٤٤	٣	اناث		متوسط	الثانية	١١
١٣	١٠١	٦	اناث		ثانوي	روضة سدير	١٢
٢	١١	١	اناث		تعليم كبيرات	الأولى	١٣
١	٥	١	اناث		تعليم كبيرات	الثانية	١٤

خدمات الصحة

عدد الاسرة	الاسم	الوحدات الصحية
-	مركز تنمية اجتماعية	مركز رعاية صحية أولية
-	الروضه	مركز رعاية صحية أولية

خدمات عامة

مركز اداري - مركز تنمية - مركز هيئه - بلدية - مياه عامة - كهرباء عامة - مكتب بريد - هاتف - بث تلفزيوني - مندوبية تعليم بنات - مكتبة عامة
--

مركز الارطاويه

الارطاويه

البعден المحافظة ٧٠ كم - الاتجاه شمال - نوع الطريق اسفلت

خدمات التعليم

معلمين	عدد		الجنس		نوع التعليم	اسم المدرسة	مسلسل
	الطلبة	الفصول	ذكور	اناث			
٢٢	٢٦٩	١٣	ذكور		ابتدائي	السعوديه	١
١٠	١٣٥	٧	ذكور		ابتدائي	عمر بن الخطاب	٢
١٣	١٨٦	١١	ذكور		ابتدائي تحفيظ قرآن	الارطاويه	٣
١٩	١٦٨	٧	ذكور		متوسط	الارطاويه	٤
٠	٨٤	٣	ذكور		متوسط ليلي	الارطاويه	٥
١٣	١٧٠	٧	ذكور		ثانوي	الارطاويه	٦
٠	١٨	٢	ذكور		تعليم كبار	الارطاويه	٧
١١	٩١	٥	ذكور		متوسط تحفيظ قرآن	الارطاويه	٨
٣	٣١	٢	-		رياض أطفال	روضة الارطاويه	٩
٤	٣٥	٢	-		رياض أطفال	الروضة الأولى	١٠

تابع خدمات التعليم

معلمين	عدد		الجنس		نوع التعليم	اسم المدرسة	مسلسل
	الطلبة	الفصول	ذكور	اناث			
١٠	١٤٥	٦	اناث	اناث	ابتدائي	الأولى	١١
٧	١٣٤	٦	اناث	اناث	ابتدائي	الثانية	١٢
٨	٥٧	٦	اناث	اناث	ابتدائي	حي الفلح	١٣
١٤	١٧٨	٧	اناث	اناث	ابتدائي تحفيظ قرآن	الارطاويه	١٤
١١	٢٧٤	٩	اناث	اناث	متوسط	الارطاويه	١٥
٩	١٩٦	٦	اناث	اناث	ثانوي	الارطاويه	١٦
٤	٢٣	٤	اناث	اناث	تعليم كبيرات	الارطاويه الأولى	١٧
٠	١٨	١	اناث	اناث	متوسط تحفيظ قرآن	تحفيظ الارطاويه	١٨

خدمات الصحة

عدد الأطباء	عدد الاسرة	الاسم	الوحدات الصحية
١٧	٣٠	الارطاوية	مستشفى
-	-	الارطاوية	مركز رعاية صحية أولية
-	-	فرع جمعية الهلال الأحمر	اسعاف وهلال أحمر

خدمات عامة

مركز اداري - دفاع مدني - مجمع قروي - محكمة - مركز هيئة - فرع أوقاف - شرطة - خدمات مصرفية - مياه عامة - كهرباء عامة - مكتب بريد - مكتب برق - هاتف - بث تلفزيوني - مندوبية تعليم بنات

قاعدة الإمداد

البعد عن المركز ٨ كم - الاتجاه شمال - نوع الطريق اسفلت
أقرب مدينة أو قرية بها تعليم الارطاويه البعد ٨ كم - أقرب مدينة أو قرية بها صحة الارطاويه البعد ٨ كم

خدمات عامة

كهرباء عامة - هاتف - بث تلفزيوني

مشرفه

البعد عن المركز ٣٠ كم - الاتجاه غرب - نوع الطريق اسفلت
أقرب مدينة أو قرية بها صحة مشاش عوض البعد ١٠ كم

خدمات التعليم

معلمين	عدد		الجنس		نوع التعليم	اسم المدرسة	مسلسل
	الطلبة	الفصول	ذكور	اناث			
١٦	١١٦	٧	ذكور	ذكور	ابتدائي	مشرفه	١
٢	٤٢	٣	ذكور	ذكور	متوسط	مشرفه	٢
٩	١٠٠	٧	اناث	اناث	ابتدائي	مشرفه	٣
٢	٣٠	٣	اناث	اناث	متوسط	مشرفه	٤
٣	١٦	٣	اناث	اناث	تعليم كبيرات	مشرفه	٥

خدمات عامة

مياه عامة - كهرباء عامة - خدمة بلدية - خدمة بريد - هاتف - بث تلفزيوني

برزان

البعден المركز ٤١ كم - الاتجاه شمال غرب - نوع الطريق اسفلت
أقرب مدينة أو قرية بها صحة مشاش عوض البعد ٢٥ كم

خدمات التعليم

معلمين	عدد		الجنس		نوع التعليم	اسم المدرسة	مسلسل
	الطلبة	الفصول	ذكور	اناث			
٨	٤٥	٦	ذكور		ابتدائي	عبد الله بن الزبير	١
٤	٣٧	٦	اناث		ابتدائي	برزان	٢
١	٨	١	اناث		تعليم كبيرات	برزان	٣

خدمات عامة

مياه عامة - كهرباء عامة - خدمة بلدية - خدمة بريد - هاتف - بث تلفزيوني

أبو طلحه

البعден المركز ٣٨ كم - الاتجاه شمال غرب - نوع الطريق اسفلت
أقرب مدينة أو قرية بها تعليم برزان البعد ٣ كم - أقرب مدينة أو قرية بها صحة مشاش عوض البعد ٢٣ كم

خدمات عامة

كهرباء عامة - خدمة بلدية - خدمة بريد - هاتف - بث تلفزيوني

نخيل الشمالي

البعден المركز ٢٢ كم - الاتجاه شمال غرب - نوع الطريق سهل ١٦ كم - وعر ٦ كم
أقرب مدينة أو قرية بها صحة الارطاوية البعد ٢٢ كم

خدمات التعليم

معلمين	عدد		الجنس		نوع التعليم	اسم المدرسة	مسلسل
	الطلبة	الفصول	ذكور	اناث			
٤	١٦	٣	ذكور		ابتدائي	النخيل	١

خدمات عامة

كهرباء عامة - خدمة بلدية - خدمة بريد - هاتف - بث تلفزيوني

البتيراء

البعден المركز ١٠ كم - الاتجاه جنوب غرب - نوع الطريق اسفلت ٨ كم - سهل ٢ كم
أقرب مدينة أو قرية بها صحة الارطاوية البعد ١٠ كم

خدمات التعليم

معلمين	عدد		الجنس		نوع التعليم	اسم المدرسة	مسلسل
	الطلبة	الفصول	ذكور	اناث			
٣	١٦	٢	ذكور		ابتدائي	البتيراء	١

خدمات عامة

كهرباء عامة - خدمة بريد - هاتف - بث تلفزيوني

الشهباء

البعден المركز ١٤ كم - الاتجاه شمال - نوع الطريق اسفلت
أقرب مدينة أو قرية بها صحة الارطاوية البعد ١٤ كم

خدمات التعليم

مستسل	اسم المدرسة	نوع التعليم	الجنس		عدد		
			ذكور	اناث	معلمين	الطلبة	الفصول
١	الشهباء	ابتدائي	ذكور	اناث	٤	١٩	٣
٢	الشهباء	تعليم كبيرات	اناث	اناث	٢	٧	١

خدمات عامة

كهرباء عامة - خدمة بلدية - خدمة بريد - هاتف - بث تلفزيوني

أم طليحه

البعден المركز ٢٥ كم - الاتجاه شمال - نوع الطريق اسفلت
أقرب مدينة أو قرية بها صحة أم الجماجم البعد ١٥ كم

خدمات التعليم

مستسل	اسم المدرسة	نوع التعليم	الجنس		عدد		
			ذكور	اناث	معلمين	الطلبة	الفصول
١	أم طليحه	ابتدائي	ذكور	اناث	٤	٢٢	٣
٢	أم طليحه	ابتدائي	اناث	اناث	٣	١٢	٣

خدمات عامة

كهرباء عامة - خدمة بلدية - خدمة بريد - هاتف - بث تلفزيوني

النغيق

البعден المركز ١٧ كم - الاتجاه شمال غرب - نوع الطريق سهل
أقرب مدينة أو قرية بها صحة الارطاوية البعد ١٧ كم

خدمات التعليم

مستسل	اسم المدرسة	نوع التعليم	الجنس		عدد		
			ذكور	اناث	معلمين	الطلبة	الفصول
١	النغيق	ابتدائي	ذكور	اناث	٤	٢٢	٣
٢	النغيق	ابتدائي	اناث	اناث	٣	٣٤	٦
٣	النغيق	تعليم كبيرات	اناث	اناث	٢	٨	١

خدمات عامة

كهرباء عامة - خدمة بلدية - خدمة بريد - هاتف - بث تلفزيوني

السحيمي

البعден المركز ٢١ كم - الاتجاه شمال غرب - نوع الطريق اسفلت
أقرب مدينة أو قرية بها صحة مصده البعد ٥ كم

خدمات التعليم

مستسل	اسم المدرسة	نوع التعليم	الجنس		عدد		
			ذكور	اناث	معلمين	الطلبة	الفصول
١	السحيمي	ابتدائي	ذكور	اناث	٧	٥٢	٦
٢	السحيمي	تعليم كبار	ذكور	اناث	٠	١٣	١
٣	السحيمي	ابتدائي	اناث	اناث	٣	٢٦	٦
٤	السحيمي	متوسط	اناث	اناث	٣	١٧	٣

خدمات عامة

كهرباء عامة - خدمة بلدية - خدمة بريد - هاتف - بث تلفزيوني

مشلح

البعد عن المركز ٤٤ كم - الاتجاه شمال - نوع الطريق اسفلت ٣٣ كم - سهل ١١ كم
أقرب مدينة أو قرية بها صحة أم الجماجم البعد ١٥ كم

خدمات التعليم

مسلسل	اسم المدرسة	نوع التعليم	الجنس		عدد		
			ذكور	اناث	الفصول	الطلبة	معلمين
١	مشلح	ابتدائي	ذكور	٣	٢٥	٤	
٢	مشلح	ابتدائي	اناث	٦	٣٦	٦	
٣	مشلح	متوسط	اناث	٣	١٥	١	
٤	مشلح	تعليم كبيرات	اناث	٢	٦	٢	

خدمات عامة

كهرباء عامة - خدمة بلدية - خدمة بريد - هاتف - بث تلفزيوني

العقلاء

البعد عن المركز ١٠ كم - الاتجاه جنوب - نوع الطريق اسفلت
أقرب مدينة أو قرية بها صحة الارطاوية البعد ١٠ كم

خدمات التعليم

مسلسل	اسم المدرسة	نوع التعليم	الجنس		عدد		
			ذكور	اناث	الفصول	الطلبة	معلمين
١	العقلاء	ابتدائي	ذكور	٣	٣٣	٤	
٢	العقلاء	تعليم كبار	ذكور	١	١١	٠	
٣	العقلاء	ابتدائي	اناث	٦	٦٨	٦	
٤	العقلاء	تعليم كبيرات	اناث	٣	٦	٤	

خدمات عامة

مياه عامة - كهرباء عامة - خدمة بلدية - خدمة بريد - هاتف - بث تلفزيوني

أم خرجين

البعد عن المركز ١٨ كم - الاتجاه جنوب - نوع الطريق اسفلت ٨ كم - سهل ١٠ كم
أقرب مدينة أو قرية بها تعليم الارطاوية البعد ١٨ كم - أقرب مدينة أو قرية بها صحة الارطاوية البعد ١٨ كم

خدمات عامة

كهرباء عامة - هاتف

شرف الزهره

البعد عن المركز ٦ كم - الاتجاه جنوب - نوع الطريق اسفلت
أقرب مدينة أو قرية بها صحة الارطاوية البعد ٦ كم

خدمات التعليم

مسلسل	اسم المدرسة	نوع التعليم	الجنس		عدد		
			ذكور	اناث	الفصول	الطلبة	معلمين
١	شرف الزهره	ابتدائي	اناث	٥	٢٦	٥	
٢	شرف الزهره	متوسط	اناث	٢	١٩	٠	
٣	شرف الزهره	تعليم كبيرات	اناث	١	٢	١	

خدمات عامة

مياه عامة - كهرباء عامة - خدمة بلدية - خدمة بريد - هاتف - بث تلفزيوني

أم سديره

البعден المركز ٤٢ كم - الاتجاه شمال - نوع الطريق اسفلت ٣٠ كم - سهل ١٢ كم
أقرب مدينة أو قرية بها صحة أم الجماجم البعد ١٢ كم

خدمات التعليم

معلمين	عدد		الجنس	نوع التعليم	اسم المدرسة	مسلسل
	معلمات	الطلبة				
١٠	٥٦	٦	ذكور	ابتدائي	أم سديره	١
٤	٣٤	٣	ذكور	متوسط	أم سديره	٢
٠	١١	٢	ذكور	تعليم كبار	أم سديره	٣
٧	٤٣	٦	اناث	ابتدائي	أم سديره	٤
٨	٣٤	٣	اناث	متوسط	أم سديره	٥
٠	٣٤	٢	اناث	ثانوي	أم سديره	٦
١	١٢	١	اناث	تعليم كبيرات	أم سديره	٧
٢	٤٣	١	اناث	معهد معلمات	أم سديره	٨

خدمات عامة

كهرباء عامة - خدمة بلدية - هاتف

مركز تمير

تمير

البعден المحافظة ٨٠ كم - الاتجاه جنوب شرق - نوع الطريق اسفلت

خدمات التعليم

معلمين	عدد		الجنس	نوع التعليم	اسم المدرسة	مسلسل
	معلمات	الطلبة				
١٤	١٤٦	٨	ذكور	ابتدائي	حطين	١
١٢	١٧٤	١٠	ذكور	ابتدائي	السعودية	٢
١٣	١٢١	٦	ذكور	متوسط	الملك خالد	٣
٨	٨٨	٤	ذكور	متوسط	حطين	٤
٢١	٢١٢	٨	ذكور	ثانوي	تمير	٥
٠	١٤	١	ذكور	تعليم كبار	السعودية	٦
٣	٣٤	٣	-	رياض أطفال	تمير	٧
١٣	١٦٢	٩	اناث	ابتدائي	الأولى	٨
١١	١٦٩	٧	اناث	ابتدائي	الثانية	٩
٨	٧٧	٦	اناث	ابتدائي تحفيظ قرآن	تمير	١٠
٥	٧٤	٣	اناث	متوسط	الأولى	١١
٦	٨٨	٤	اناث	متوسط	الثانية	١٢
١٢	١٤٦	٧	اناث	ثانوي	تمير	١٣
٣	١٩	٤	اناث	تعليم كبيرات	تمير	١٤
٤	٣٤	٢	اناث	متوسط تحفيظ قرآن	تمير	١٥

خدمات الصحة

عدد الأطباء	عدد الاسرة	الاسم	الوحدات الصحية
١٦	٣٠	تمير	مستشفى
-	-	تمير	مركز رعاية صحية أولية
-	-	تمير	اسعاف وهلال أحمر

خدمات عامة

مركز اداري - دفاع مدني - محكمة - مركز هيئة - فرع أوقاف - شرطة - بلدية - خدمات مصرفية - مياه عامة - كهرباء عامة - مكتب بريد - مكتب برق - هاتف - بث تلفزيوني - تللكس - مندوبية تعليم بنات - مكتبة عامة .

تميره

البعدين المركز ٧ كم - الاتجاه جنوب شرق - نوع الطريق اسفلت
أقرب مدينة أو قرية بها تعليم تمير البعد ٧ كم - أقرب مدينة أو قرية بها صحة تمير البعد ٧ كم

خدمات عامة

مياه عامة - كهرباء عامة - خدمة بلدية - هاتف - بث تلفزيوني

وسيعه تمير

البعدين المركز ٥ كم - الاتجاه شمال - نوع الطريق اسفلت
أقرب مدينة أو قرية بها صحة تمير البعد ٥ كم

خدمات التعليم

مستسل	اسم المدرسة	نوع التعليم	الجنس		عدد		
			ذكور	اناث	الفصول	الطلبة	معلمين
١	وسيعه تمير	ابتدائي	ذكور	اناث	٦	٤٤	٧

خدمات عامة

مياه عامة - كهرباء عامة - خدمة بلدية - خدمة بريد - هاتف - بث تلفزيوني

أبا الرخم

البعدين المركز ١٠ كم - الاتجاه شمال - نوع الطريق اسفلت
أقرب مدينة أو قرية بها تعليم وسيعه تمير البعد ٥ كم - أقرب مدينة أو قرية بها صحة تمير البعد ١٠ كم

خدمات عامة

مياه عامة - كهرباء عامة - خدمة بلدية

مركز حرمة

حرمة

البعدين المحافظة ٥ كم - الاتجاه شمال شرق - نوع الطريق اسفلت

خدمات التعليم

مستسل	اسم المدرسة	نوع التعليم	الجنس		عدد		
			ذكور	اناث	الفصول	الطلبة	معلمين
١	الملك سعود	ابتدائي	ذكور	اناث	١٥	٣٤٢	٢٧
٢	حرمة السعودية	ابتدائي	ذكور	اناث	٦	١٠٦	١١
٣	حرمة	متوسط	ذكور	اناث	٣	٦٣	٧
٤	الملك فيصل	متوسط	ذكور	اناث	٧	١٥٦	١٤
٥	حرمة	ثانوي	ذكور	اناث	٤	٨٦	٨
٦	الملك سعود	تعليم كبار	ذكور	اناث	٢	٢١	٠
٧	حرمة	رياض أطفال	-	اناث	٦	١١٠	٨
٨	حرمة الأولى	ابتدائي	اناث	اناث	٨	١٥٥	١٧
٩	الثانية	ابتدائي	اناث	اناث	١٢	١٧٠	٢٢
١٠	الثالثة	ابتدائي	اناث	اناث	٧	١٣٠	١٧
١١	الأولى	متوسط	اناث	اناث	٣	٨١	٨
١٢	الثانية	متوسط	اناث	اناث	٦	١٥٦	٩
١٣	حرمة	ثانوي	اناث	اناث	٥	٧٦	١١
١٤	الثانية	ثانوي	اناث	اناث	٣	٧٥	٧
١٥	الثانية	تعليم كبيرات	اناث	اناث	٤	٢٨	٤
١٦	الثالثة	تعليم كبيرات	اناث	اناث	٥	٣٩	٥

خدمات الصحة

عدد الاسرة	الاسم	الوحدات الصحية
-	حرمه	مركز رعاية صحية أولية

خدمات عامة

مركز اداري - مركز هيئة - مياه عامة - كهرباء عامة - مكتب بريد - خدمة بلدية - هاتف - بث تلفزيوني
--

مركز الفروثي

الفروثي

البعден المحافظة ٤٥ كم - الاتجاه غرب - نوع الطريق اسفلت ٤٠ كم - وعمر ٥ كم
أقرب مدينة أو قرية بها تعليم الخيس البعد ٢٠ كم - أقرب مدينة أو قرية بها صحة المجمع البعد ٤٥ كم

خدمات عامة

مركز اداري

مركز جراب

جراب

البعден المحافظة ١٣٨ كم - الاتجاه شمال - نوع الطريق اسفلت

خدمات التعليم

مستل	اسم المدرسة	نوع التعليم	الجنس		عدد	
			ذكور	اناث	معلمين	الطلبة
١	جراب	ابتدائي	ذكور	٦	٤٤	٤
٢	جراب	متوسط	ذكور	٣	٢١	٥
٣	جراب	ثانوي	ذكور	٣	١٢	٧
٤	جراب	ابتدائي	اناث	٥	٢١	٤
٥	جراب	متوسط	اناث	٢	٨	٤
٦	جراب	تعليم كبيرات	اناث	٢	٦	٣

خدمات الصحة

عدد الاسرة	الاسم	الوحدات الصحية
-	جراب	مركز رعاية صحية أولية

خدمات عامة

مركز اداري - شرطة - مياه عامة - كهرباء عامة - خدمة بلدية - خدمة بريد - هاتف

حنيدر

البعден المركز ١٨ كم - الاتجاه جنوب غرب - نوع الطريق اسفلت
أقرب مدينة أو قرية بها صحة جراب البعد ١٨ كم

خدمات التعليم

مستل	اسم المدرسة	نوع التعليم	الجنس		عدد	
			ذكور	اناث	معلمين	الطلبة
١	حنيدر	ابتدائي	ذكور	٤	٢٨	٥
٢	حنيدر	تعليم كبار	ذكور	١	٧	٠
٣	حنيدر	ابتدائي	اناث	٥	٤٢	٥
٤	حنيدر	تعليم كبيرات	اناث	٣	٢٢	٣

خدمات عامة

كهرباء عامة - خدمة بلدية - خدمة بريد - هاتف

مركز أم الجماجم

أم الجماجم

البعден المحافظة ١٠٩ كم - الاتجاه شمال - نوع الطريق اسفلت

خدمات التعليم

معلمين	عدد		الجنس		نوع التعليم	اسم المدرسة	مسلسل
	الطلبة	الفصول	ذكور	اناث			
١٠	٦٤	٩	ذكور		ابتدائي	أم الجماجم	١
٦	٣٩	٣	ذكور		متوسط	أم الجماجم	٢
٩	٤٠	٣	ذكور		ثانوي	أم الجماجم	٣
٠	١٣	٢	ذكور		تعليم كبار	أم الجماجم	٤
٨	٦٧	٦	اناث		ابتدائي	أم الجماجم	٥
٢	٢٧	٣	اناث		متوسط	أم الجماجم	٦
٣	١١	٢	اناث		تعليم كبيرات	أم الجماجم	٧

خدمات الصحة

عدد الأسرة	الاسم	الوحدات الصحية
-	أم الجماجم فرع جمعية الهلال الأحمر	مركز رعاية صحية أولية اسعاف وهلال أحمر

خدمات عامة

مركز اداري - دفاع مدني - شرطة - كهرباء عامة - خدمة بلدية - خدمة بريد - هاتف - بث تلفزيوني

مشذوبه

البعден المركز ٨٠ كم - الاتجاه شمال - نوع الطريق اسفلت ٢٠ كم - وعمر ٦٠ كم
أقرب مدينة أو قرية بها صحة أم الجماجم البعد ٨٠ كم

خدمات التعليم

معلمين	عدد		الجنس		نوع التعليم	اسم المدرسة	مسلسل
	الطلبة	الفصول	ذكور	اناث			
٨	٨٦	٦	ذكور		ابتدائي	محمد بن قاسم	١
٥	٣٥	٣	ذكور		متوسط	محمد بن قاسم	٢
٥	٢٦	٣	ذكور		ثانوي	محمد بن قاسم	٣
٠	١٣	١	ذكور		تعليم كبار	مشذوبه	٤
٧	٧٦	٦	اناث		ابتدائي	مشذوبه	٥
٥	٢٦	٣	اناث		متوسط	مشذوبه	٦
٠	٨	١	اناث		ثانوي	مشذوبه	٧
٤	١٥	٣	اناث		تعليم كبيرات	مشذوبه	٨
٧	٤٧	٢	اناث		معهد معلمات	مشذوبه	٩

خدمات عامة

خدمة بلدية - خدمة بريد - هاتف

مركز القاعيه

القاعيه

البعден المحافظة ١٠٠ كم - الاتجاه شمال شرق - نوع الطريق اسفلت

خدمات التعليم

مستل	اسم المدرسة	نوع التعليم	الجنس		عدد		
			ذكور	اناث	الفصول	الطلبة	معلمين معلمات
١	القاعيه	ابتدائي	ذكور		٦	٧١	٥
٢	القاعيه	متوسط	ذكور		٣	٣٧	٧
٣	القاعيه	ثانوي	ذكور		٣	٣٨	٧
٤	القاعيه	تعليم كبار	ذكور		٢	١١	٠
٥	القاعيه	ابتدائي	اناث		٦	٣٢	٣
٦	القاعيه	متوسط	اناث		٣	١٩	٦
٧	القاعيه	تعليم كبيرات	اناث		١	٧	١

خدمات الصحة

الوحدات الصحية	الاسم	عدد الاسرة
مركز رعاية صحية أولية	قاعية سدير	-

خدمات عامة

مركز اداري - دفاع مدني - شرطة - مياه عامة - كهرباء عامة - خدمة بلدية - خدمة بريد - هاتف - بث تلفزيوني

مركز أم رجوم

أم رجوم

البعден المحافظة ١٠٥ كم - الاتجاه شرق - نوع الطريق اسفلت

خدمات التعليم

مستل	اسم المدرسة	نوع التعليم	الجنس		عدد		
			ذكور	اناث	الفصول	الطلبة	معلمين معلمات
١	أم رجوم	ابتدائي	ذكور		٦	٥١	٧
٢	أم رجوم	متوسط	ذكور		٣	٢٧	٧
٣	أم رجوم	ابتدائي	اناث		٦	٤٢	٨
٤	أم رجوم	متوسط	اناث		٣	٢١	٣
٥	أم رجوم	تعليم كبيرات	اناث		١	٦	٢

خدمات الصحة

الوحدات الصحية	الاسم	عدد الاسرة
مركز رعاية صحية أولية	أم رجوم	-

خدمات عامة

مركز اداري - مكتب بريد - خدمة بلدية - هاتف
--

مركز عوده سدير

عوده سدير

البعден المحافظة ٦٠ كم - الاتجاه جنوب - نوع الطريق اسفلت

خدمات التعليم

معلمين	عدد		الجنس		نوع التعليم	اسم المدرسة	مسلسل
	الطلبة	الفصول	ذكور	اناث			
٦	٥٢	٦	ذكور		ابتدائي	عوده سدير	١
٨	٤٣	٣	ذكور		متوسط	عوده سدير	٢
٩	٤٥	٦	اناث		ابتدائي	عوده سدير	٣
٥	٢١	٣	اناث		متوسط	عوده سدير	٤
٦	١٩	٣	اناث		ثانوي	عوده سدير	٥
١	١٣	١	اناث		تعليم كبيرات	عوده سدير	٦

خدمات الصحة

عدد الاسرة	الاسم	الوحدات الصحية
-	عوده سدير	مركز رعاية صحية أولية

خدمات عامة

مركز اداري - مياه عامة - كهرباء عامة - خدمة بلدية - خدمة بريد - هاتف - بث تلفزيوني
--

مركز مشاش عوض

مشاش عوض

البعден المحافظة ٩٥ كم - الاتجاه شمال - نوع الطريق اسفلت

خدمات التعليم

معلمين	عدد		الجنس		نوع التعليم	اسم المدرسة	مسلسل
	الطلبة	الفصول	ذكور	اناث			
٩	٧٩	٦	ذكور		ابتدائي	علي بن أبي طالب	١
٥	٢٥	٣	ذكور		متوسط	علي بن أبي طالب	٢
٠	٩	١	ذكور		تعليم كبار	مشاش عوض	٣
٧	٦٦	٦	اناث		ابتدائي	مشاش عوض	٤
٥	٢٩	٣	اناث		متوسط	مشاش عوض	٥
١	١٢	٣	اناث		ثانوي	مشاش عوض	٦
٢	١١	١	اناث		تعليم كبيرات	مشاش عوض	٧

خدمات الصحة

عدد الاسرة	الاسم	الوحدات الصحية
-	مشاش عوض	مركز رعاية صحية أولية

خدمات عامة

مركز اداري - شرطة - مياه عامة - كهرباء عامة - مكتب بريد - خدمة بلدية - هاتف - بث تلفزيوني

مركز العطار

العطار

البعден المحافظة ٥٠ كم - الاتجاه جنوب شرق - نوع الطريق اسفلت

خدمات التعليم

مستل	اسم المدرسة	نوع التعليم	الجنس			عدد	
			ذكور	اناث	الفصول	الطلبة	معلمين
١	السعودية	ابتدائي	٦	٦	٦	٤٦	٨
٢	العطار	ابتدائي	٣	٣	٣	١٤	٤

خدمات الصحة

الوحدات الصحية	الاسم	عدد الاسرة
مركز رعاية صحية أولية	العطار	-

خدمات عامة

مركز اداري - مياه عامة - كهرباء عامة - خدمة بلدية - خدمة بريد - هاتف - بث تلفزيوني
--

مركز جنوبية سدير

جنوبية سدير

البعден المحافظة ٥٢ كم - الاتجاه جنوب - نوع الطريق اسفلت

أقرب مدينة أو قرية بها صحة حوطة سدير البعد ٤ كم

خدمات التعليم

مستل	اسم المدرسة	نوع التعليم	الجنس			عدد	
			ذكور	اناث	الفصول	الطلبة	معلمين
١	جنوبية سدير	ابتدائي	٦	٦	٦	٥٢	٧
٢	جنوبية سدير	ابتدائي	٥	٥	٥	٣٣	٨

خدمات عامة

مركز اداري - مياه عامة - كهرباء عامة - مكتب بريد - خدمة بلدية - هاتف - بث تلفزيوني
--

مركز عشيره

عشيره

البعден المحافظة ٦٧ كم - الاتجاه جنوب شرق - نوع الطريق اسفلت

خدمات التعليم

مستل	اسم المدرسة	نوع التعليم	الجنس			عدد	
			ذكور	اناث	الفصول	الطلبة	معلمين
١	عشيرة سدير	ابتدائي	٧	٧	٧	٧١	٩
٢	عشيرة سدير	متوسط	٣	٣	٣	٤٢	٧
٣	عشيرة سدير	ابتدائي	٦	٦	٦	٦٠	٨
٤	عشيرة سدير	متوسط	٣	٣	٣	٢٤	٧
٥	عشيرة سدير	ثانوي	٣	٣	٣	١٩	٧

خدمات الصحة

الوحدات الصحية	الاسم	عدد الاسرة
مركز رعاية صحية أولية	عشيرة سدير	-

خدمات عامة

مركز اداري - مياه عامة - كهرباء عامة - خدمة بلدية - خدمة بريد - هاتف - بث تلفزيوني
--

سكن مشروع المياه

البعден المركز ١٠ كم - الاتجاه جنوب شرق - نوع الطريق اسفلت
أقرب مدينة أو قرية بها تعليم عشيره البعد ١٠ كم - أقرب مدينة أو قرية بها صحة عشيره البعد ١٠ كم

خدمات عامة

مياه عامة - كهرباء عامة - هاتف

مركز التويم

التويم

البعден المحافظة ٣٥ كم - الاتجاه جنوب - نوع الطريق اسفلت

خدمات التعليم

معلمين	عدد		الجنس		نوع التعليم	اسم المدرسة	مسلسل
	الطلبة	الفصول	ذكور	اناث			
٩	٧٥	٦	ذكور	اناث	ابتدائي	السعودية	١
٦	٥٣	٣	ذكور	اناث	متوسط	السعودية	٢
١٢	٨٦	٦	اناث	اناث	ابتدائي	التويم	٣
٥	٣٦	٣	اناث	اناث	متوسط	التويم	٤
٧	٣٦	٣	اناث	اناث	ثانوي	التويم	٥
٣	١٨	٢	اناث	اناث	تعليم كبيرات	التويم	٦

خدمات الصحة

عدد الأسرة	الاسم	الوحدات الصحية
-	التويم	مركز رعاية صحية أولية

خدمات عامة

مركز اداري - مياه عامة - كهرباء عامة - خدمة بلدية - خدمة بريد - هاتف - بث تلفزيوني
--

مركز الخيس

الخيس

البعден المحافظة ٢٥ كم - الاتجاه غرب - نوع الطريق اسفلت

أقرب مدينة أو قرية بها صحة المجمع البعد ٢٥ كم

خدمات التعليم

معلمين	عدد		الجنس		نوع التعليم	اسم المدرسة	مسلسل
	الطلبة	الفصول	ذكور	اناث			
٥	١٨	٣	ذكور	اناث	ابتدائي	الخيس	١
٨	٢٣	٦	اناث	اناث	ابتدائي	الخيس	٢

خدمات عامة

مركز اداري - كهرباء عامة - خدمة بلدية - خدمة بريد - هاتف
--

مركز الحصون

الحصون

البعден المحافظة ٥٠ كم - الاتجاه جنوب - نوع الطريق اسفلت

أقرب مدينة أو قرية بها تعليم حوطة سدير البعد ٣ كم - أقرب مدينة أو قرية بها صحة حوطة سدير البعد ٣ كم

خدمات عامة

مركز اداري - مياه عامة - كهرباء عامة - خدمة بلدية - خدمة بريد - هاتف - بث تلفزيوني
--

مركز العمارة

العمارة

البعدهن المحافظة ٣٠ كم - الاتجاه جنوب غرب - نوع الطريق اسفلت
أقرب مدينة أو قرية بها تعليم الخيس البعد ١٠ كم - أقرب مدينة أو قرية بها صحة المجمع البعد ٣٠ كم

خدمات عامة

مركز اداري - كهرباء عامة - خدمة بلدية - خدمة بريد - هاتف

مركز الرويضه

الرويضه

البعدهن المحافظة ٢٠ كم - الاتجاه غرب - نوع الطريق اسفلت
أقرب مدينة أو قرية بها تعليم الخيس البعد ٥ كم - أقرب مدينة أو قرية بها صحة المجمع البعد ٢٠ كم

خدمات عامة

مركز اداري - كهرباء عامة - خدمة بلدية - خدمة بريد - هاتف - بث تلفزيوني

مركز الداخلة

الداخلة

البعدهن المحافظة ٤٥ كم - الاتجاه جنوب - نوع الطريق اسفلت
أقرب مدينة أو قرية بها تعليم روضه سدير البعد ١ كم - أقرب مدينة أو قرية بها صحة روضه سدير البعد ١ كم

خدمات عامة

مركز اداري - مياه عامة - كهرباء عامة - خدمة بلدية - خدمة بريد - هاتف - بث تلفزيوني

مركز الخطامه

الخطامه

البعدهن المحافظة ٦٠ كم - الاتجاه جنوب شرق - نوع الطريق اسفلت

خدمات التعليم

معلمين	عدد		الجنس		نوع التعليم	اسم المدرسة	مسلسل
	الطلبة	الفصول	ذكور	اناث			
٨	٤٦	٦	ذكور		ابتدائي	الخطامه السعوديه	١
٦	٣٣	٦	اناث		ابتدائي	خطامه سدير	٢
٨	٢٠	٣	اناث		متوسط	الخطامه الأولى	٣
٢	٢٣	٣	اناث		ثانوي	خطامه سدير	٤

خدمات الصحة

عدد الاسرة	الاسم	الوحدات الصحية
-	الخطامه	مركز رعاية صحية أولية

خدمات عامة

مركز اداري - مياه عامة - كهرباء عامة - مكتب بريد - خدمة بلدية - هاتف - بث تلفزيوني

مركز مباحض

مباحض

البعدهن المحافظة ٥١ كم - الاتجاه شرق - نوع الطريق اسفلت

خدمات التعليم

معلمين	عدد		الجنس		نوع التعليم	اسم المدرسة	مسلسل
	الطلبة	الفصول	ذكور	اناث			
٩	٥٠	٦	ذكور		ابتدائي	السعودية	١
٧	٥٦	٣	ذكور		متوسط	السعودية	٢
٠	٢٢	٢	ذكور		تعليم كبار	مباحض	٣
٨	٦٧	٦	اناث		ابتدائي	مباحض	٤
٥	٦٩	٣	اناث		متوسط	مباحض	٥
٦	٣٧	٣	اناث		ثانوي	مباحض	٦
٣	٢٢	٤	اناث		تعليم كبيرات	مباحض	٧

خدمات الصحة

عدد الاسرة	الاسم	الوحدات الصحية
-	مباحض	مركز رعاية صحية أولية

خدمات عامة

مركز اداري - مياه عامة - كهرباء عامة - خدمة بلدية - خدمة بريد - هاتف - بث تلفزيوني
--

مركز الجنيفي

الجنيفي

البعدهن المحافظة ٦٢ كم - الاتجاه جنوب - نوع الطريق اسفلت

أقرب مدينة أو قرية بها تعليم العطار البعد ٣ كم - أقرب مدينة أو قرية بها صحة العطار البعد ٣ كم

خدمات عامة

مركز اداري - مياه عامة - كهرباء عامة - خدمة بلدية - خدمة بريد - هاتف - بث تلفزيوني
--

مركز المعشبه

المعشبه

البعدهن المحافظة ٥٥ كم - الاتجاه جنوب - نوع الطريق اسفلت

أقرب مدينة أو قرية بها تعليم روضة سدير البعد ٢٠ كم - أقرب مدينة أو قرية بها صحة روضة سدير البعد ٢٠ كم

خدمات عامة

مركز اداري - كهرباء عامة - خدمة بلدية - خدمة بريد - هاتف
--

مركز الحائر

الحائر

البعدهن المحافظة ١٧ كم - الاتجاه جنوب غرب - نوع الطريق اسفلت

أقرب مدينة أو قرية بها تعليم جوى البعد ٤ كم - أقرب مدينة أو قرية بها صحة جوى البعد ٤ كم

خدمات عامة

مركز اداري - مياه عامة - كهرباء عامة - خدمة بلدية - خدمة بريد - هاتف - بث تلفزيوني
--

مركز وشى

وشى

البعден المحافظة ١٨ كم - الاتجاه جنوب غرب - نوع الطريق اسفلت
أقرب مدينة أو قرية بها تعليم الجمعة البعد ١٨ كم - أقرب مدينة أو قرية بها صحة الجمعة البعد ١٨ كم

خدمات عامة

مركز اداري - كهرباء عامة - خدمة بلدية - خدمة بريد - بث تلفزيوني

مركز الخفس

الخفس

البعден المحافظة ١٦٠ كم - الاتجاه جنوب شرق - نوع الطريق اسفلت ١٥٧ كم - سهل ٣ كم
أقرب مدينة أو قرية بها تعليم رويغب البعد ٣٥ كم - أقرب مدينة أو قرية بها صحة رويغب البعد ٣٥ كم

خدمات عامة

مركز اداري

مركز بوضاء

بوضاء

البعден المحافظة ٤٠ كم - الاتجاه جنوب شرق - نوع الطريق اسفلت
أقرب مدينة أو قرية بها صحة مبايض البعد ١٠ كم

خدمات التعليم

مستل	اسم المدرسة	نوع التعليم	الجنس		عدد		
			ذكور	اناث	الفصول	الطلبة	معلمين
١	بوضاء	ابتدائي	ذكور		٥	٢٢	٥

خدمات عامة

مركز اداري - مياه عامة - كهرباء عامة - خدمة بلدية - خدمة بريد - هاتف - بث تلفزيوني

رويضة بوضاء

البعден المركز ٣ كم - الاتجاه شمال غرب - نوع الطريق اسفلت
أقرب مدينة أو قرية بها تعليم بوضاء البعد ٣ كم - أقرب مدينة أو قرية بها صحة مبايض البعد ١٣ كم

خدمات عامة

مياه عامة - كهرباء عامة - خدمة بلدية - خدمة بريد - هاتف - بث تلفزيوني

مركز الشعب

الشعب

البعден المحافظة ٧٨ كم - الاتجاه جنوب شرق - نوع الطريق اسفلت
أقرب مدينة أو قرية بها صحة مبايض البعد ١٧ كم

خدمات التعليم

مستل	اسم المدرسة	نوع التعليم	الجنس		عدد		
			ذكور	اناث	الفصول	الطلبة	معلمين
١	الشعب	ابتدائي	ذكور		٦	٧٩	٩
٢	الشعب	ابتدائي	اناث		٦	٦١	٨
٣	الشعب	تعليم كبيرات	اناث		٤	٢٩	٤

خدمات عامة

مركز اداري - مياه عامة - كهرباء عامة - خدمة بلدية - خدمة بريد - هاتف

مركز حويمضه

حويمضه

البعدين المحافظة ١٠٢ كم - الاتجاه شمال - نوع الطريق اسفلت
أقرب مدينة أو قرية بها صحة مشاش عوض البعد ١٠ كم

خدمات التعليم

معلمين	عدد		الجنس		نوع التعليم	اسم المدرسة	مسلسل
	الطلبة	الفصول	ذكور	اناث			
١١	٦٥	٧	ذكور		ابتدائي	حويمضه	١
٦	٤٥	٣	ذكور		متوسط	حويمضه	٢
٩	٥٠	٣	ذكور		ثانوي	حويمضه	٣
٧	٥٤	٦	اناث		ابتدائي	حويمضه	٤
٥	٣١	٣	اناث		متوسط	حويمضه	٥
٢	٣٨	٣	اناث		ثانوي	حويمضه	٦
٣	١٣	٢	اناث		تعليم كبيرات	حويمضه	٧

خدمات عامة

مركز اداري - مياه عامة - كهرباء عامة - خدمة بلدية - خدمة بريد - هاتف
--

رميثان

البعدين المركز ٢ كم - الاتجاه شمال غرب - نوع الطريق اسفلت
أقرب مدينة أو قرية بها تعليم حويمضه البعد ٢ كم - أقرب مدينة أو قرية بها صحة مشاش عوض البعد ١٢ كم

خدمات عامة

مياه عامة - كهرباء عامة - هاتف

مركز البرزه

البرزه

البعدين المحافظة ٩٥ كم - الاتجاه شمال غرب - نوع الطريق اسفلت
أقرب مدينة أو قرية بها صحة الارطاويه البعد ٢٥ كم

خدمات التعليم

معلمين	عدد		الجنس		نوع التعليم	اسم المدرسة	مسلسل
	الطلبة	الفصول	ذكور	اناث			
١١	٦٨	٦	ذكور		ابتدائي	البرزه	١
٤	٢٨	٣	ذكور		متوسط	البرزه	٢
٥	٤٤	٦	اناث		ابتدائي	البرزه	٣
٧	٢٣	٣	اناث		متوسط	البرزه	٤
١	١٠	١	اناث		تعليم كبيرات	البرزه	٥

خدمات عامة

مركز اداري - كهرباء عامة - خدمة بلدية - خدمة بريد - هاتف - بث تلفزيوني
--

مركز مصده

مصده

البعден المحافظة ٩٤ كم - الاتجاه شمال - نوع الطريق اسفلت ٩٢ كم - سهل ٢ كم

خدمات التعليم

معلمين	عدد		الجنس		نوع التعليم	اسم المدرسة	مستل
	الطلبة	الفصول	ذكور	اناث			
٨	٥٩	٦	ذكور		ابتدائي	مصده	١
٩	٤٣	٣	ذكور		متوسط	مصده	٢
٦	٥٤	٦	اناث		ابتدائي	مصده	٣
٦	٣٠	٣	اناث		متوسط	مصده	٤

خدمات الصحة

عدد الاسرة	الاسم	الوحدات الصحية
-	مصده	مركز رعاية صحية أولية

خدمات عامة

مركز اداري - مياه عامة - كهرباء عامة - خدمة بلدية - خدمة بريد - هاتف - بث تلفزيوني
--

مركز أم سدره

أم سدره

البعден المحافظة ٣٨ كم - الاتجاه شمال غرب - نوع الطريق اسفلت

أقرب مدينة أو قرية بها صحة الارطاويه البعد ٣٣ كم

خدمات التعليم

معلمين	عدد		الجنس		نوع التعليم	اسم المدرسة	مستل
	الطلبة	الفصول	ذكور	اناث			
٧	٤٦	٦	ذكور		ابتدائي	أم سدره	١
٤	٣٤	٦	اناث		ابتدائي	أم سدره	٢
٣	١٦	٢	اناث		متوسط	أم سدره	٣
٣	١٣	٤	اناث		تعليم كبيرات	أم سدره	٤

خدمات عامة

مركز اداري - كهرباء عامة - خدمة بلدية - خدمة بريد - هاتف - بث تلفزيوني
--

مركز الشحمه

أم الشحمه

البعден المحافظة ٤٥ كم - الاتجاه شمال شرق - نوع الطريق اسفلت

أقرب مدينة أو قرية بها صحة المجمعه البعد ٤٥ كم

خدمات التعليم

معلمين	عدد		الجنس		نوع التعليم	اسم المدرسة	مستل
	الطلبة	الفصول	ذكور	اناث			
٦	١٩	٣	ذكور		ابتدائي	الشحمه	١
٣	١٠	٤	اناث		ابتدائي	الشحمه	٢
١	١٤	١	اناث		تعليم كبيرات	الشحمه	٣

خدمات عامة

مركز اداري - كهرباء عامة - خدمة بريد - هاتف - بث تلفزيوني

خلاصة عامة عن الخدمات في مركز المحافظة (القويعية)

البعد عن الإمارة ١٨٥ كم - الاتجاه جنوب غرب - نوع الطريق اسفلت

خدمات التعليم الحكومي

إناث				نوع التعليم	ذكور			
عدد					عدد			
المعلمات	الطالبات	الفصول	المدارس		المعلمين	الطلاب	الفصول	المدارس
١٣	١٣٨	٧	١	رياض أطفال	-	-	-	-
١٤٦	٨٨٢	٥٩	٧	ابتدائي	٧٩	٨٥٠	٤٣	٥
٣٦	٣٤٤	١٧	٤	متوسط	٣٢	٣٦٦	١٥	٢
٤٣	٢٨٨	١٩	٤	ثانوي	٣٢	٢٩٤	١٢	٢
٢٠	٨٩	٦	١	ابتدائي تحفيظ قرآن	٨	١٧٠	٨	١
٧	٣٨	٣	١	متوسط تحفيظ قرآن	١١	٤٧	٣	١
٦	٣١	٣	١	ثانوي تحفيظ قرآن	-	-	-	-
١٣	٩٦	١٣	٦	تعليم كبار / كبييرات	٠	٣٢	٥	٢
-	-	-	-	متوسط ليلي	٠	٦١	٣	١
-	-	-	-	ثانوي ليلي	٠	٧٧	٣	١
-	-	-	-	معهد علمي متوسط	٢٠	٩٣	٤	١
-	-	-	-	معهد علمي ثانوي	٠	١٢٣	٦	١
٤	٦	٢	١	مركز التدريب المهني	-	-	-	-
٥١	٨٦٩	٢٠	١	الكلية المتوسطة	-	-	-	-

خدمات التعليم الأهلي

إناث				نوع التعليم	ذكور			
عدد					عدد			
المعلمات	الطالبات	الفصول	المدارس		المعلمين	الطلاب	الفصول	المدارس
٧	٧٩	٦	١	رياض أطفال	-	-	-	-

خدمات الصحة

عدد					القطاع
مراكز الاسعاف	المراكز والمستوصفات	الأطباء	الاسرة	المستشفيات	
١	٢	٣٧	١١٥	١	حكومي
-	١	-	-	-	أهلي

خدمات عامة

مركز إداري - جوازات - دفاع مدني - بنك زراعي - فرع زراعي - ضمان إجتماعي - محكمة - مكتبة عامة - كتابة عدل - مركز هيئة - فرع أوقاف - احوال مدنية - شرطة - مرور - بلدية - مياه عامة - كهرباء عامة - مكتب بريد - مكتب برق - هاتف - بث تلفزيوني - تللكس - إدارة تعليم بنين - إدارة تعليم بنات - خدمات مصرفية
--

أبو مروه

البعден المحافظة ٦٣ كم - الاتجاه شمال غرب - نوع الطريق وعمر
أقرب مدينة أو قرية بها صحة نخلان البعد ٢٠ كم

خدمات التعليم

معلمين	عدد		الجنس		نوع التعليم	اسم المدرسة	مسلسل
	معلمات	الطلبة	الفصول	ذكور			
٤	١٢	٥	ذكور		ابتدائي	أبو مروه	١
٨	١٤	٦	اناث		ابتدائي	أبو مروه	٢
١	٦	١	اناث		تعليم كبيرات	أبو مروه	٣

خدمات عامة

كهرباء عامة - بث تلفزيوني

سماح

البعден المحافظة ٦٢ كم - الاتجاه شمال غرب - نوع الطريق وعمر
أقرب مدينة أو قرية بها صحة نخلان البعد ٢٠ كم

خدمات التعليم

معلمين	عدد		الجنس		نوع التعليم	اسم المدرسة	مسلسل
	معلمات	الطلبة	الفصول	ذكور			
٣	١٠	٣	ذكور		ابتدائي	سماح	١
٥	١٣	٦	اناث		ابتدائي	سماح	٢

خدمات عامة

كهرباء عامة - خدمة بريد - بث تلفزيوني

داحس

البعден المحافظة ٨٨ كم - الاتجاه شمال غرب - نوع الطريق وعمر
أقرب مدينة أو قرية بها صحة نخلان البعد ٤٥ كم

خدمات التعليم

معلمين	عدد		الجنس		نوع التعليم	اسم المدرسة	مسلسل
	معلمات	الطلبة	الفصول	ذكور			
٣	١٢	٥	ذكور		ابتدائي	داحس	١
٦	١٠	٥	اناث		ابتدائي	داحس	٢

خدمات عامة

كهرباء عامة - خدمة بريد - بث تلفزيوني

مرقان

البعден المحافظة ٦٠ كم - الاتجاه شمال غرب - نوع الطريق اسفلت
أقرب مدينة أو قرية بها صحة نخلان البعد ١٢ كم

خدمات التعليم

معلمين	عدد		الجنس		نوع التعليم	اسم المدرسة	مسلسل
	معلمات	الطلبة	الفصول	ذكور			
٤	٦	٤	اناث		ابتدائي	مرقان	١

خدمات عامة

كهرباء عامة - خدمة بريد - بث تلفزيوني

النسق الجديد

البعден المحافظة ٣٣ كم - الاتجاه شمال غرب - نوع الطريق اسفلت
أقرب مدينة أو قرية بها تعليم محيرقه البعد ٧ كم - أقرب مدينة أو قرية بها صحة محيرقه البعد ٧ كم

خدمات عامة

كهرباء عامة - هاتف - بث تلفزيوني

القوسه

البعден المحافظة ٣٥ كم - الاتجاه شمال غرب - نوع الطريق اسفلت
أقرب مدينة أو قرية بها تعليم محيرقه البعد ٩ كم - أقرب مدينة أو قرية بها صحة محيرقه البعد ٩ كم

خدمات عامة

كهرباء عامة - هاتف - بث تلفزيوني

النسق القديم

البعден المحافظة ٤١ كم - الاتجاه شمال غرب - نوع الطريق اسفلت
أقرب مدينة أو قرية بها تعليم محيرقه البعد ٥ كم - أقرب مدينة أو قرية بها صحة محيرقه البعد ٥ كم

خدمات عامة

كهرباء عامة - هاتف - بث تلفزيوني

أبا الرحي

البعден المحافظة ٢٥ كم - الاتجاه شمال غرب - نوع الطريق اسفلت
أقرب مدينة أو قرية بها تعليم محيرقه البعد ٦ كم - أقرب مدينة أو قرية بها صحة محيرقه البعد ٦ كم

خدمات عامة

كهرباء عامة - هاتف - بث تلفزيوني

العوشزيه

البعден المحافظة ٣٩ كم - الاتجاه شمال غرب - نوع الطريق اسفلت
أقرب مدينة أو قرية بها تعليم محيرقه البعد ١٠ كم - أقرب مدينة أو قرية بها صحة محيرقه البعد ١٠ كم

خدمات عامة

كهرباء عامة - هاتف - بث تلفزيوني

النماري

البعден المحافظة ٣٠ كم - الاتجاه شمال - نوع الطريق اسفلت
أقرب مدينة أو قرية بها تعليم محيرقه البعد ٧ كم - أقرب مدينة أو قرية بها صحة محيرقه البعد ٧ كم

خدمات عامة

كهرباء عامة - هاتف - بث تلفزيوني

بيضاء نثيل

البعد عن المحافظة ٤٥ كم - الاتجاه جنوب غرب - نوع الطريق اسفلت ٣٥ كم - وعر ١٠ كم
أقرب مدينة أو قرية بها صحة مزعل البعد ٤٠ كم

خدمات التعليم

مستل	اسم المدرسة	نوع التعليم	الجنس		
			ذكور	اناث	عدد
			معلمين	الطلبة	الفصول
١	بيضاء نثيل	ابتدائي	٤	٢٧	٦
٢	بيضاء نثيل	تعليم كبار	٠	٩	٣
٣	بيضاء نثيل	ابتدائي	٤	٢٦	٦

خدمات عامة

كهرباء عامة - خدمة بريد - بث تلفزيوني

السدييه

البعد عن المحافظة ٦٧ كم - الاتجاه جنوب - نوع الطريق اسفلت ٢٠ كم - وعر ٤٧ كم

خدمات التعليم

مستل	اسم المدرسة	نوع التعليم	الجنس		
			ذكور	اناث	عدد
			معلمين	الطلبة	الفصول
١	السدييه	ابتدائي	٧	٣٢	٦
٢	السدييه	ابتدائي	٦	٣٥	٦

خدمات الصحة

الوحدات الصحية	الاسم	عدد الاسرة
مركز رعاية صحية أولية	السدييه	-

خدمات عامة

كهرباء عامة - خدمة بريد - بث تلفزيوني

الفويسه

البعد عن المحافظة ٣٣ كم - الاتجاه جنوب شرق - نوع الطريق اسفلت ١٠ كم - سهل ٢٣ كم
أقرب مدينة أو قرية بها صحة القوييه البعد ٣٣ كم

خدمات التعليم

مستل	اسم المدرسة	نوع التعليم	الجنس		
			ذكور	اناث	عدد
			معلمين	الطلبة	الفصول
١	الملك فيصل	ابتدائي	٤	١٨	٦
٢	الفويسه	ابتدائي	٣	٢٠	٦

خدمات عامة

كهرباء عامة - خدمة بريد - هاتف

النباغ والمدارة

البعد عن المحافظة ٤٠ كم - الاتجاه جنوب - نوع الطريق سهل
أقرب مدينة أو قرية بها صحة عنان البعد ١٠ كم

خدمات التعليم

مستل	اسم المدرسة	نوع التعليم	الجنس		
			ذكور	اناث	عدد
			معلمين	الطلبة	الفصول
١	النباع	ابتدائي	٧	٣٥	٦
٢	المدارة	ابتدائي	٤	٢٠	٥

خدمات عامة

كهرباء عامة - خدمة بلدية - خدمة بريد - بث تلفزيوني
--

النبييع

البعден المحافظة ٣٤ كم - الاتجاه جنوب - نوع الطريق سهل
أقرب مدينة أو قرية بها صحة القويعة البعد ١٣ كم

خدمات التعليم

معلمين	عدد		الجنس		نوع التعليم	اسم المدرسة	مسلسل
	معلمين	الطلبة	الفتول	ذكور			
٣	١٦	٤	ذكور	اناث	ابتدائي	النبييع	١

خدمات عامة

كهرباء عامة - بث تلفزيوني

فيضة عبلية ومزارعها

البعден المحافظة ١٩ كم - الاتجاه جنوب شرق - نوع الطريق سهل
أقرب مدينة أو قرية بها صحة القويعة البعد ١٩ كم

خدمات التعليم

معلمين	عدد		الجنس		نوع التعليم	اسم المدرسة	مسلسل
	معلمين	الطلبة	الفتول	ذكور			
١	٩	١	ذكور	اناث	ابتدائي	فيضة أعلية	١

خدمات عامة

كهرباء عامة - خدمة بريد

الفرده

البعден المحافظة ٣٣ كم - الاتجاه جنوب - نوع الطريق اسفلت ١٢ كم - سهل ٢١ كم
أقرب مدينة أو قرية بها صحة القويعة البعد ٣٣ كم

خدمات التعليم

معلمين	عدد		الجنس		نوع التعليم	اسم المدرسة	مسلسل
	معلمين	الطلبة	الفتول	ذكور			
٢	١٠	٢	ذكور	اناث	ابتدائي	الملك سعود	١
٤	١٦	٤	ذكور	اناث	ابتدائي	الفرده	٢

خدمات عامة

كهرباء عامة - خدمة بريد - بث تلفزيوني

الحاوي

البعден المحافظة ٣٠ كم - الاتجاه جنوب - نوع الطريق اسفلت ١٢ كم - سهل ١٨ كم
أقرب مدينة أو قرية بها صحة القويعة البعد ٣٠ كم

خدمات التعليم

معلمين	عدد		الجنس		نوع التعليم	اسم المدرسة	مسلسل
	معلمين	الطلبة	الفتول	ذكور			
٢	٧	٢	ذكور	اناث	ابتدائي	الأمام أبو حنيفه	١
٢	١٤	٤	ذكور	اناث	ابتدائي	الأولى بالحاوي	٢
١	٤	١	ذكور	اناث	تعليم كبيرات	الحاوي	٣

خدمات عامة

كهرباء عامة - خدمة بريد - بث تلفزيوني

هجرة بن سحمان

البعден المحافظة ٤٥ كم - الاتجاه شمال شرق - نوع الطريق اسفلت
أقرب مدينة أو قرية بها صحة الفويلق البعد ١٣ كم

خدمات التعليم

مستل	اسم المدرسة	نوع التعليم	الجنس		عدد		
			ذكور	اناث	معلمين	الطلبة	
١	بن سحمان	ابتدائي تحفيظ قرآن		اناث	٤	٢٣	٥

خدمات عامة

كهرباء عامة - بث تلفزيوني

مركز اليرين

اليرين

البعден المحافظة ٨٥ كم - الاتجاه جنوب - نوع الطريق اسفلت
أقرب مدينة أو قرية بها تعليم اليرين القديم البعد ١ كم - أقرب مدينة أو قرية بها صحة اليرين القديم البعد ١ كم

خدمات عامة

مركز اداري - محكمة - كتابة عدل - مركز هيئه - فرع أوقاف - شرطة - بلدية - كهرباء عامة - مكتب بريد - مكتب برق - هاتف - بث تلفزيوني - مندوبية تعليم بنات
--

العدامة

البعден المركز ٢ كم - الاتجاه شرق - نوع الطريق اسفلت
أقرب مدينة أو قرية بها تعليم اليرين القديم البعد ٢ كم - أقرب مدينة أو قرية بها صحة اليرين القديم البعد ٢ كم

خدمات عامة

كهرباء عامة - خدمة بلدية - هاتف - بث تلفزيوني

الحديثه

البعден المركز ٢ كم - الاتجاه شرق - نوع الطريق اسفلت
أقرب مدينة أو قرية بها تعليم اليرين القديم البعد ٢ كم - أقرب مدينة أو قرية بها صحة اليرين القديم البعد ٢ كم

خدمات عامة

كهرباء عامة - هاتف - بث تلفزيوني

الزباره

البعден المركز ٥ كم - الاتجاه شرق - نوع الطريق اسفلت
أقرب مدينة أو قرية بها تعليم اليرين القديم البعد ٥ كم - أقرب مدينة أو قرية بها صحة اليرين القديم البعد ٥ كم

خدمات عامة

كهرباء عامة - خدمة بلدية - هاتف - بث تلفزيوني

الهيمل

البعدهن المركز ٤ كم - الاتجاه غرب - نوع الطريق اسفلت
أقرب مدينة أو قرية بها صحة الرين القديم البعد ٢ كم

خدمات التعليم

معلمين	عدد		الجنس		نوع التعليم	اسم المدرسة	مسلسل
	معلمات	الطلبة	الفصول	ذكور			
٩	٦٨	٦	ذكور		ابتدائي	الفتح	١
١٢	٤٨	٦	اناث		ابتدائي	آل هويل	٢
٩	٢٥	٣	اناث		متوسط	آل هويل	٣
٠	٥٤	٣	اناث		ثانوي	آل هويل	٤

خدمات عامة

كهرباء عامة - خدمة بلدية - خدمة بريد - هاتف - بث تلفزيوني

المعتلى

البعدهن المركز ٥ كم - الاتجاه غرب - نوع الطريق اسفلت
أقرب مدينة أو قرية بها تعليم المثناء البعد ١ كم - أقرب مدينة أو قرية بها صحة المثناء البعد ١ كم

خدمات عامة

كهرباء عامة - خدمة بلدية - هاتف - بث تلفزيوني

أبو هريم

البعدهن المركز ٢٢ كم - الاتجاه شمال غرب - نوع الطريق اسفلت
أقرب مدينة أو قرية بها تعليم الناصفة البعد ٨ كم - أقرب مدينة أو قرية بها صحة الرين الأعلى البعد ١٥ كم

خدمات عامة

كهرباء عامة - خدمة بلدية - هاتف - بث تلفزيوني

العليا بالحلوه

البعدهن المركز ٢٤ كم - الاتجاه شمال غرب - نوع الطريق اسفلت ١٨ كم - سهل ٦ كم
أقرب مدينة أو قرية بها تعليم الحلوة البعد ٦ كم - أقرب مدينة أو قرية بها صحة الرين الأعلى البعد ١٧ كم

خدمات عامة

كهرباء عامة - خدمة بلدية - هاتف - بث تلفزيوني

عسيلان والنابية

البعدهن المركز ٢٥ كم - الاتجاه شمال غرب - نوع الطريق اسفلت
أقرب مدينة أو قرية بها صحة الرين الأعلى البعد ٢٠ كم

خدمات التعليم

معلمين	عدد		الجنس		نوع التعليم	اسم المدرسة	مسلسل
	معلمات	الطلبة	الفصول	ذكور			
٣	٢٠	٤	اناث		ابتدائي	فرعه عسيلان	١
١	٥	١	اناث		تعليم كبيرات	فرعه عسيلان	٢

خدمات عامة

كهرباء عامة - خدمة بلدية - خدمة بريد - هاتف - بث تلفزيوني

الشفاء

البعدهن المركز ٧ كم - الاتجاه جنوب - نوع الطريق اسفلت ٣ كم - سهل ٤ كم
أقرب مدينة أو قرية بها تعليم قبيبان البعد ٤ كم - أقرب مدينة أو قرية بها صحة الرين القديم البعد ٨ كم

خدمات عامة

كهرباء عامة - خدمة بلدية - خدمة بريد - هاتف - بث تلفزيوني

الحمه

البعدهن المركز ١٠ كم - الاتجاه جنوب - نوع الطريق اسفلت ٢ كم - سهل ٨ كم
أقرب مدينة أو قرية بها تعليم قبيبان البعد ٥ كم - أقرب مدينة أو قرية بها صحة الرين القديم البعد ٥ كم

خدمات عامة

كهرباء عامة - خدمة بلدية - خدمة بريد - هاتف - بث تلفزيوني

الريعانيه

البعدهن المركز ٨ كم - الاتجاه شرق - نوع الطريق اسفلت
أقرب مدينة أو قرية بها صحة الرين القديم البعد ٨ كم

خدمات التعليم

معلمين	عدد		الجنس		نوع التعليم	اسم المدرسة	مسلسل
	الطلبة	الفصول	ذكور	اناث			
٥	١٤	٥	اناث	اناث	ابتدائي	الريعانية	١
١	٥	١	اناث	اناث	تعليم كبيرات	الريعانية	٢

خدمات عامة

كهرباء عامة - خدمة بلدية - خدمة بريد - هاتف - بث تلفزيوني

حنو الرين

البعدهن المركز ٩ كم - الاتجاه شرق - نوع الطريق اسفلت
أقرب مدينة أو قرية بها تعليم الريعانية البعد ٢ كم - أقرب مدينة أو قرية بها صحة الرين القديم البعد ٩ كم

خدمات عامة

كهرباء عامة - خدمة بلدية - خدمة بريد - هاتف - بث تلفزيوني

أبرقيه

البعدهن المركز ٦ كم - الاتجاه شرق - نوع الطريق اسفلت ٥ كم - سهل ١ كم
أقرب مدينة أو قرية بها تعليم الرفايح البعد ٤ كم - أقرب مدينة أو قرية بها صحة الرين القديم البعد ٦ كم

خدمات عامة

كهرباء عامة - خدمة بلدية - خدمة بريد - هاتف - بث تلفزيوني

المعترضه

البعدهن المركز ١٢ كم - الاتجاه شرق - نوع الطريق اسفلت ٥ كم - سهل ٧ كم
أقرب مدينة أو قرية بها تعليم الرفايح البعد ١ كم - أقرب مدينة أو قرية بها صحة الرجع البعد ١ كم

خدمات عامة

كهرباء عامة - خدمة بلدية - خدمة بريد - هاتف - بث تلفزيوني

أم طلحة

البعد عن المركز ٧ كم - الاتجاه جنوب - نوع الطريق اسفلت
أقرب مدينة أو قرية بها تعليم الرين القديم البعد ٧ كم - أقرب مدينة أو قرية بها صحة الرين القديم البعد ٧ كم

خدمات عامة

كهرباء عامة - خدمة بلدية - هاتف - بث تلفزيوني

حوان

البعد عن المركز ٢٢ كم - الاتجاه شرق - نوع الطريق اسفلت ١٢ كم - سهل ١٠ كم
أقرب مدينة أو قرية بها تعليم العفج البعد ٤ كم - أقرب مدينة أو قرية بها صحة العفج البعد ٤ كم

خدمات عامة

كهرباء عامة - خدمة بلدية - هاتف - بث تلفزيوني

شالاح

البعد عن المركز ٢٥ كم - الاتجاه جنوب - نوع الطريق سهل
أقرب مدينة أو قرية بها صحة الرين القديم البعد ٢٠ كم

خدمات التعليم

مستسل	اسم المدرسة	نوع التعليم	الجنس		عدد	
			ذكور	اناث	الفصول	الطلبة
١	شالاح	ابتدائي	٦	٠	٦	٣٩
٢	شالاح	تعليم كبار	٠	٠	١	٥
٣	شالاح	ابتدائي	٠	٢	٤	١٩

خدمات عامة

كهرباء عامة - خدمة بريد

السهلية

البعد عن المركز ٤٥ كم - الاتجاه غرب - نوع الطريق سهل
أقرب مدينة أو قرية بها صحة الرين القديم البعد ٥٥ كم

خدمات التعليم

مستسل	اسم المدرسة	نوع التعليم	الجنس		عدد	
			ذكور	اناث	الفصول	الطلبة
١	السهلية	ابتدائي	٠	١	٣	٧
٢	السهلية	تعليم كبيرات	٠	١	١	٤

خدمات عامة

كهرباء عامة

الرقمية السفلى

البعد عن المركز ٣٥ كم - الاتجاه غرب - نوع الطريق سهل
أقرب مدينة أو قرية بها صحة الرين القديم البعد ٣٥ كم

خدمات التعليم

مستسل	اسم المدرسة	نوع التعليم	الجنس		عدد	
			ذكور	اناث	الفصول	الطلبة
١	الرقمية الوسطى	ابتدائي	٠	٤	٣	٧

خدمات عامة

كهرباء عامة

الفواره

البعدهن المركز ٣٥ كم - الاتجاه غرب - نوع الطريق سهل
أقرب مدينة أو قرية بها صحة الرين القديم البعد ٣٥ كم

خدمات التعليم

معلمين	عدد		الجنس		نوع التعليم	اسم المدرسة	مسلسل
	معلمات	الطلبة	الفصول	ذكور			
٤	٢٤	٦	ذكور		ابتدائي	الفواره	١
٥	٢٩	١	ذكور		متوسط	الفواره	٢
٦	١٨	٥	اناث		ابتدائي	الفواره	٣

خدمات عامة

كهرباء عامة - خدمة بريد - هاتف

أم أجدير

البعدهن المركز ٦٥ كم - الاتجاه غرب - نوع الطريق سهل
أقرب مدينة أو قرية بها صحة حصة بن حويل (الحفيرة) البعد ٣٠ كم

خدمات التعليم

معلمين	عدد		الجنس		نوع التعليم	اسم المدرسة	مسلسل
	معلمات	الطلبة	الفصول	ذكور			
٩	٦٣	٦	ذكور		ابتدائي	الفاروق	١
٤	٢٦	٣	ذكور		متوسط	الفاروق	٢
٥	٢٩	٦	اناث		ابتدائي	أم جدير	٣

خدمات عامة

كهرباء عامة - خدمة بريد

أم خرق (القراره)

البعدهن المركز ١٤٠ كم - الاتجاه جنوب غرب - نوع الطريق اسفلت ٤٠ كم - سهل ١٠٠ كم
أقرب مدينة أو قرية بها صحة حصة بن حويل (الحفيرة) البعد ٤٠ كم

خدمات التعليم

معلمين	عدد		الجنس		نوع التعليم	اسم المدرسة	مسلسل
	معلمات	الطلبة	الفصول	ذكور			
٥	٣٢	٦	ذكور		ابتدائي	القراره	١
٦	٢٧	٣	ذكور		متوسط	القراره	٢
٦	٣٠	٦	اناث		ابتدائي	القراره	٣

خدمات عامة

كهرباء عامة - خدمة بريد - هاتف - بث تلفزيوني
--

دراويش

البعدهن المركز ١٦٥ كم - الاتجاه جنوب غرب - نوع الطريق سهل

خدمات التعليم

معلمين	عدد		الجنس		نوع التعليم	اسم المدرسة	مسلسل
	معلمات	الطلبة	الفصول	ذكور			
٤	٢٦	٦	ذكور		ابتدائي	دراويش	١
٨	٢٦	٦	اناث		ابتدائي	دراويش	٢

خدمات الصحة

عدد الاسرة	الاسم	الوحدات الصحية
-	الدرائش	مركز رعاية صحية أولية

خدمات عامة

كهرباء عامة - خدمة بريد

طريف

البعد عن المركز ١٢٠ كم - الاتجاه جنوب غرب - نوع الطريق سهل
أقرب مدينة أو قرية بها صحة حصة بن حويل (الحفيرة) البعد ٢٥ كم

خدمات التعليم

مستسل	اسم المدرسة	نوع التعليم	الجنس		
			ذكور	اناث	عدد
معلمين	الطلبة	الفصول	معلمين	معلمات	
١	طريف	ابتدائي	ذكور	٥	٤
٢	طريف	ابتدائي	اناث	٥	٦
٣	طريف	تعليم كبيرات	اناث	١	٥

خدمات عامة

كهرباء عامة - خدمة بريد

البوق والنقيد

البعد عن المركز ١٣٠ كم - الاتجاه جنوب غرب - نوع الطريق سهل
أقرب مدينة أو قرية بها صحة حصة بن حويل (الحفيرة) البعد ٢٠ كم

خدمات التعليم

مستسل	اسم المدرسة	نوع التعليم	الجنس		
			ذكور	اناث	عدد
معلمين	الطلبة	الفصول	معلمين	معلمات	
١	البوق	ابتدائي	اناث	٥	٤
٢	البوق	تعليم كبيرات	اناث	١	٥

خدمات عامة

كهرباء عامة - هاتف

الجدعاء

البعد عن المركز ١٧٠ كم - الاتجاه جنوب غرب - نوع الطريق سهل
أقرب مدينة أو قرية بها صحة حريملاء البعد ٥٥ كم

خدمات التعليم

مستسل	اسم المدرسة	نوع التعليم	الجنس		
			ذكور	اناث	عدد
معلمين	الطلبة	الفصول	معلمين	معلمات	
١	الجدعاء	ابتدائي	ذكور	٦	٦
٢	الجدعاء	ابتدائي	اناث	٦	٧

خدمات عامة

كهرباء عامة - خدمة بريد

الـرـزح

البعد عن المركز ١٣٥ كم - الاتجاه جنوب غرب - نوع الطريق سهل
أقرب مدينة أو قرية بها صحة حريملاء البعد ١٥ كم

خدمات التعليم

مستسل	اسم المدرسة	نوع التعليم	الجنس		
			ذكور	اناث	عدد
			معلمين	الطلبة	الفصول
١	الرزح	ابتدائي	٤	٢٩	٤
٢	الرزح	تعليم كبيرات	٠	٤	١

خدمات عامة

كهرباء عامة

الـرـبـوـه

البعد عن المركز ١٣٠ كم - الاتجاه جنوب غرب - نوع الطريق سهل

خدمات التعليم

مستسل	اسم المدرسة	نوع التعليم	الجنس		
			ذكور	اناث	عدد
			معلمين	الطلبة	الفصول
١	الربواء	ابتدائي	٨	٥٥	٦
٢	الربواء	متوسط	٥	٦١	٣
٣	الربواء	ثانوي	٧	٣٨	٣
٤	الربواء بالحصاه	ابتدائي	٨	٣٦	٦
٥	الربواء	متوسط	٦	٣٣	٣
٦	الربواء	تعليم كبيرات	٠	٢	١
٧	الربواء	معهد معلمات	٥	٢١	٣

خدمات الصحة

الوحدات الصحية	الاسم	عدد الاسرة
مركز رعاية صحية أولية	الربواء	-

خدمات عامة

كهرباء عامة - خدمة بريد

السحيمية وأم عجل

البعد عن المركز ٣٠ كم - الاتجاه شمال غرب - نوع الطريق سهل
أقرب مدينة أو قرية بها صحة حصاة بن حويل (الحفيره) البعد ٨ كم

خدمات التعليم

مستسل	اسم المدرسة	نوع التعليم	الجنس		
			ذكور	اناث	عدد
			معلمين	الطلبة	الفصول
١	السحيمية	ابتدائي	٢	١٠	٣
٢	السحيمية	تعليم كبيرات	١	٣	١

خدمات عامة

كهرباء عامة

الحواشيه

البعد عن المركز ١٣٥ كم - الاتجاه جنوب غرب - نوع الطريق سهل
أقرب مدينة أو قرية بها صحة حريملاء البعد ٤ كم

خدمات التعليم

مستسل	اسم المدرسة	نوع التعليم	الجنس		عدد		
			ذكور	اناث	الفصول	الطلبة	معلمين
١	الحواشيه	ابتدائي	اناث		٦	٣١	٣

خدمات عامة

كهرباء عامة

الريزوه

البعد عن المركز ١٤٠ كم - الاتجاه جنوب غرب - نوع الطريق سهل
أقرب مدينة أو قرية بها صحة حريملاء البعد ١٠ كم

خدمات التعليم

مستسل	اسم المدرسة	نوع التعليم	الجنس		عدد		
			ذكور	اناث	الفصول	الطلبة	معلمين
١	الريزوه	ابتدائي	ذكور		١	٢	٢
٢	الريزوه	ابتدائي تحفيظ قرآن	ذكور		٥	١٨	٢
٣	الريزوه	ابتدائي	اناث		٣	٦	٤
٤	الريزوه	ابتدائي تحفيظ قرآن	اناث		٣	٩	٢

خدمات عامة

كهرباء عامة - خدمة بريد

كتنه

البعد عن المركز ١٧٠ كم - الاتجاه جنوب غرب - نوع الطريق وعمر
أقرب مدينة أو قرية بها صحة حريملاء البعد ٢٠ كم

خدمات التعليم

مستسل	اسم المدرسة	نوع التعليم	الجنس		عدد		
			ذكور	اناث	الفصول	الطلبة	معلمين
١	كتنه	ابتدائي	ذكور		١	١٠	٢
٢	كتنه	ابتدائي	اناث		٣	١٢	٣
٣	الأولى بالهمجاء	ابتدائي	اناث		٦	١٥	٤
٤	الهمجاء	تعليم كبيرات	اناث		١	٥	١
٥	كتنه	تعليم كبيرات	اناث		١	٥	٠

خدمات عامة

كهرباء عامة

سر آل كعده

البعد عن المركز ١٢٠ كم - الاتجاه جنوب غرب - نوع الطريق سهل
أقرب مدينة أو قرية بها صحة حصة بن حويل (الحفيره) البعد ٨ كم

خدمات التعليم

مستسل	اسم المدرسة	نوع التعليم	الجنس		عدد		
			ذكور	اناث	الفصول	الطلبة	معلمين
١	طارق بن زياد	ابتدائي	ذكور		٦	١٩	٤

تابع خدمات التعليم

معلمين	عدد		الجنس	نوع التعليم	اسم المدرسة	مسلسل
	معلمات	الطلبة				
٥	٢٠	٤	ذكور	ابتدائي تعليم كبيرات	سر الكعده سر الكعده	٢ ٣
٠	٨	١	اناث			

خدمات عامة

كهرباء عامة - خدمة بريد

الصاخن (أم ائله)

البعден المركز ١٣٠ كم - الاتجاه جنوب غرب - نوع الطريق سهل
أقرب مدينة أو قرية بها صحة حفيده صماخ البعد ١٥ كم

خدمات التعليم

معلمين	عدد		الجنس	نوع التعليم	اسم المدرسة	مسلسل
	معلمات	الطلبة				
٤	١٦	٦	ذكور	ابتدائي ابتدائي	أم ائله أم ائله	١ ٢
٣	١٤	٥	اناث			

خدمات عامة

كهرباء عامة - خدمة بريد

السرره

البعден المركز ١٠٠ كم - الاتجاه جنوب - نوع الطريق اسفلت ١٠ كم - سهل ٩٠ كم
أقرب مدينة أو قرية بها صحة حفيده صماخ البعد ١٥ كم

خدمات التعليم

معلمين	عدد		الجنس	نوع التعليم	اسم المدرسة	مسلسل
	معلمات	الطلبة				
٢	٩	٣	ذكور	ابتدائي تعليم كبار	عمر بن عبد العزيز عمر بن عبد العزيز	١ ٢
٠	٨	١	ذكور			

خدمات عامة

كهرباء عامة

أم سلم

البعден المركز ١١١ كم - الاتجاه جنوب - نوع الطريق سهل
أقرب مدينة أو قرية بها صحة حفيده صماخ البعد ١٥ كم

خدمات التعليم

معلمين	عدد		الجنس	نوع التعليم	اسم المدرسة	مسلسل
	معلمات	الطلبة				
٤	١٢	٤	ذكور	ابتدائي تعليم كبيرات	أم سلم أم سلم	١ ٢
٠	٦	١	اناث			

خدمات عامة

كهرباء عامة

حفيرة صماخ

خدمات التعليم البعد عن المركز ٩٤ كم - الاتجاه جنوب - نوع الطريق سهل

مستسل	اسم المدرسة	نوع التعليم	الجنس		عدد		
			ذكور	اناث	الفصول	الطلبة	معلمين
١	حفيرة صماخ	ابتدائي	٣	١٥	٢	٣	١٥
٢	حفيرة صماخ	تعليم كبار	١	١١	٠	١	١١
٣	حفيرة صماخ	ابتدائي	٥	٢٠	٧	٥	٢٠
٤	حفيرة صماخ	متوسط	٣	٨	٦	٣	٨
٥	حفيرة صماخ	تعليم كبيرات	١	٣	١	١	٣

خدمات الصحة

الوحدات الصحية	الاسم	عدد الاسرة
مركز رعاية صحية أولية	حفيرة صماخ	-

خدمات عامة

كهرباء عامة - خدمة بريد

حميمان

خدمات التعليم البعد عن المركز ٩٧ كم - الاتجاه جنوب - نوع الطريق سهل

مستسل	اسم المدرسة	نوع التعليم	الجنس		عدد		
			ذكور	اناث	الفصول	الطلبة	معلمين
١	حميمان	ابتدائي	٦	١٩	٤	٦	١٩
٢	حميمان	متوسط	٣	٢٩	٦	٣	٢٩
٣	حميمان	تعليم كبار	١	٩	٠	١	٩
٤	حميمان	ابتدائي	٤	١٤	٤	٤	١٤
٥	حميمان	تعليم كبيرات	١	٦	١	١	٦

خدمات الصحة

الوحدات الصحية	الاسم	عدد الاسرة
مركز رعاية صحية أولية	حميمان	-

خدمات عامة

كهرباء عامة - خدمة بريد

أم طلحة

خدمات التعليم البعد عن المركز ٨٨ كم - الاتجاه جنوب - نوع الطريق سهل

مستسل	اسم المدرسة	نوع التعليم	الجنس		عدد		
			ذكور	اناث	الفصول	الطلبة	معلمين
١	أم طلحة	ابتدائي	٥	١٢	٣	٥	١٢
٢	أم طلحة	ابتدائي	٦	١٠	٥	٦	١٠

خدمات الصحة

الوحدات الصحية	الاسم	عدد الاسرة
مركز رعاية صحية أولية	أم طلحة	-

خدمات عامة

كهرباء عامة - خدمة بريد

ذعيفان

البعد عن المركز ٨٢ كم - الاتجاه جنوب - نوع الطريق سهل
أقرب مدينة أو قرية بها صحة حفيه صماخ البعد ٢٣ كم

خدمات التعليم

معلمين	عدد		الجنس		نوع التعليم	اسم المدرسة	مسلسل
	معلمين	الطلبة	الفصول	ذكور			
٣	١٧	٥	٥	٥	ابتدائي	ذعيفان	١
٣	١٥	٥	٥	٥	ابتدائي	ذعيفان	٢

خدمات عامة

كهرباء عامة - خدمة بريد

الحفاير (حفيه الوهوي)

البعد عن المركز ٧٠ كم - الاتجاه جنوب - نوع الطريق سهل
أقرب مدينة أو قرية بها صحة حفيه صماخ البعد ٢٤ كم

خدمات التعليم

معلمين	عدد		الجنس		نوع التعليم	اسم المدرسة	مسلسل
	معلمين	الطلبة	الفصول	ذكور			
٣	١٥	٥	٥	٥	ابتدائي	الوهوي	١
٠	٨	١	٥	٥	تعليم كبار	الوهوي	٢
٤	١٦	٥	٥	٥	ابتدائي	الوهوي	٣

خدمات عامة

كهرباء عامة - خدمة بريد

متعبه

البعد عن المركز ٤٥ كم - الاتجاه جنوب - نوع الطريق سهل
أقرب مدينة أو قرية بها صحة لجع البعد ١٥ كم

خدمات التعليم

معلمين	عدد		الجنس		نوع التعليم	اسم المدرسة	مسلسل
	معلمين	الطلبة	الفصول	ذكور			
٣	١٠	٦	٥	٥	ابتدائي	وادي قران	١
٤	١٥	٦	٥	٥	ابتدائي	متعبه	٢

خدمات عامة

كهرباء عامة - خدمة بريد

أم الشبرم

البعد عن المركز ٥٠ كم - الاتجاه غرب - نوع الطريق سهل
أقرب مدينة أو قرية بها صحة عنان البعد ٢٠ كم

خدمات التعليم

معلمين	عدد		الجنس		نوع التعليم	اسم المدرسة	مسلسل
	معلمين	الطلبة	الفصول	ذكور			
٧	٤٩	٦	٥	٥	ابتدائي	أم الشبرم	١
٦	١٧	٥	٥	٥	ابتدائي	أم الشبرم	٢

خدمات عامة

كهرباء عامة - خدمة بريد

السالميه

البعден المركز ٢١ كم - الاتجاه شرق - نوع الطريق سهل
أقرب مدينة أو قرية بها تعليم العفج البعد ٣ كم - أقرب مدينة أو قرية بها صحة العفج البعد ٣ كم

خدمات عامة

كهرباء عامة - خدمة بلدية - هاتف

البيعه

البعден المركز ٥ كم - الاتجاه غرب - نوع الطريق اسفلت
أقرب مدينة أو قرية بها تعليم المثناه البعد ٥ كم - أقرب مدينة أو قرية بها صحة المثناه البعد ٥ كم

خدمات عامة

كهرباء عامة - خدمة بلدية - هاتف

آل عيبان

البعден المركز ٤ كم - الاتجاه غرب - نوع الطريق اسفلت
أقرب مدينة أو قرية بها تعليم المثناه البعد ٥ كم - أقرب مدينة أو قرية بها صحة المثناه البعد ٥ كم

خدمات عامة

كهرباء عامة - خدمة بلدية - خدمة بريد - هاتف

المستجده

البعден المركز ٤ كم - الاتجاه غرب - نوع الطريق اسفلت
أقرب مدينة أو قرية بها تعليم المثناه البعد ٢ كم - أقرب مدينة أو قرية بها صحة المثناه البعد ٢ كم

خدمات عامة

كهرباء عامة - خدمة بلدية - هاتف

العمار

البعден المركز ٧ كم - الاتجاه غرب - نوع الطريق اسفلت
أقرب مدينة أو قرية بها صحة المثناه البعد ٥ كم

خدمات التعليم

معلمين	عدد		الجنس		نوع التعليم	اسم المدرسة	مسلسل
	الطلبة	الفصول	ذكور	اناث			
٦	١٦	٦	اناث	اناث	ابتدائي	العمار	١
٨	١٤	٣	اناث	اناث	متوسط	العمار	٢
١	٥	١	اناث	اناث	تعليم كبيرات	العمار	٣

خدمات عامة

كهرباء عامة - خدمة بلدية - خدمة بريد - هاتف

المغادر

البعد عن المركز ٤٥ كم - الاتجاه جنوب غرب - نوع الطريق سهل
أقرب مدينة أو قرية بها صحة الرين الأعلى البعد ٤٥ كم

خدمات التعليم

مستل	اسم المدرسة	نوع التعليم	الجنس			عدد	
			ذكور	اناث	الفصول	الطلبة	معلمين
١	المغيدر	ابتدائي	ذكور		١	١٠	٢

خدمات عامة

كهرباء عامة

قيران ومطربه

البعد عن المركز ١٠٠ كم - الاتجاه جنوب غرب - نوع الطريق سهل
أقرب مدينة أو قرية بها صحة حصاة بن حويل (الحفيره) البعد ٥٠ كم

خدمات التعليم

مستل	اسم المدرسة	نوع التعليم	الجنس			عدد	
			ذكور	اناث	الفصول	الطلبة	معلمين
١	قيران	ابتدائي	اناث		٣	٦	٢
٢	قيران	تعليم كبيرات	اناث		١	٢	٠

خدمات عامة

كهرباء عامة

الحفاير (بن العمياء) والجمعة

البعد عن المركز ٤٧ كم - الاتجاه جنوب - نوع الطريق سهل
أقرب مدينة أو قرية بها صحة العمق البعد ١٥ كم

خدمات التعليم

مستل	اسم المدرسة	نوع التعليم	الجنس			عدد	
			ذكور	اناث	الفصول	الطلبة	معلمين
١	الجمعة	ابتدائي	اناث		٦	١٥	٣
٢	الجمعة	تعليم كبيرات	اناث		١	٣	١

خدمات عامة

كهرباء عامة - هاتف - بث تلفزيوني

جاحد الأعلى والأسفل

البعد عن المركز ١٦٠ كم - الاتجاه جنوب غرب - نوع الطريق سهل
أقرب مدينة أو قرية بها صحة حصاة بن حويل (الحفيره) البعد ٧٥ كم

خدمات التعليم

مستل	اسم المدرسة	نوع التعليم	الجنس			عدد	
			ذكور	اناث	الفصول	الطلبة	معلمين
١	جاحد	ابتدائي	ذكور		٣	٩	٣
٢	جاحد	تعليم كبار	ذكور		٣	١٥	٠
٣	جاحد	ابتدائي	اناث		٤	١٢	٤

خدمات عامة

كهرباء عامة - خدمة بريد

مركز الخاصره

الخاصره الجديده

البعد عن المحافظة ١٥٠ كم - الاتجاه غرب - نوع الطريق اسفلت
أقرب مدينة أو قرية بها صحة الخاصره القديمه البعد ٢٥ كم

خدمات التعليم

مستلسل	اسم المدرسة	نوع التعليم	الجنس		عدد		
			ذكور	اناث	الفصول	الطلبة	معلمين
١	الملك عبد العزيز	ابتدائي	ذكور		٦	٧٢	٨
٢	الملك عبد العزيز	تعليم كبار	ذكور		٢	١٤	٠
٣	الخاصرة الجديدة	ابتدائي	اناث		٦	٣٠	٥
٤	الخاصرة الجديدة	تعليم كبيرات	اناث		١	٤	١

خدمات عامة

مركز اداري - محكمة - شرطة - كهرباء عامة - مكتب بريد - خدمة بلدية - هاتف دوائر حكومية - بث تلفزيوني

الخاصره القديمه

البعد عن المركز ٢٥ كم - الاتجاه شمال - نوع الطريق سهل

خدمات التعليم

مستلسل	اسم المدرسة	نوع التعليم	الجنس		عدد		
			ذكور	اناث	الفصول	الطلبة	معلمين
١	الخاصره	ابتدائي	ذكور		٦	٣٣	٦
٢	الخاصره	متوسط	ذكور		٢	٢٢	٧
٣	الخاصره	ثانوي	ذكور		٢	٢٠	٥
٤	الخاصره	ابتدائي	اناث		٦	١١	١

خدمات الصحة

الوحدات الصحية	الاسم	عدد الاسرة
مركز رعاية صحية أولية	الخاصره	-

خدمات عامة

كهرباء عامة - خدمة بريد - بث تلفزيوني

الصقيع

البعد عن المركز ٨ كم - الاتجاه شرق - نوع الطريق اسفلت
أقرب مدينة أو قرية بها صحة حلبان البعد ٢٩ كم

خدمات التعليم

مستلسل	اسم المدرسة	نوع التعليم	الجنس		عدد		
			ذكور	اناث	الفصول	الطلبة	معلمين
١	الصقيع	ابتدائي	ذكور		٦	٦٣	٨
٢	الصقيع	متوسط	ذكور		٣	٣٧	٦
٣	الصقيع	ابتدائي	اناث		٥	٢٤	٥

خدمات عامة

كهرباء عامة - خدمة بريد - بث تلفزيوني

الثماميه

البعد عن المركز ٤٥ كم - الاتجاه غرب - نوع الطريق سهل
أقرب مدينة أو قرية بها صحة الخاصه القديمة البعد ٤٥ كم

خدمات التعليم

مستسل	اسم المدرسة	نوع التعليم	الجنس		عدد		
			ذكور	اناث	الفصول	الطلبة	معلمين
١	الثماميه	ابتدائي	ذكور		٦	٤٥	٧
٢	الثماميه	متوسط	ذكور		٣	٢١	٧
٣	الثماميه	ابتدائي	اناث		٦	٣٠	٤

خدمات عامة

خدمة بريد

العبد

البعد عن المركز ٢٢٠ كم - الاتجاه جنوب - نوع الطريق سهل
أقرب مدينة أو قرية بها صحة الخاصه القديمة البعد ٢٥٠ كم

خدمات التعليم

مستسل	اسم المدرسة	نوع التعليم	الجنس		عدد		
			ذكور	اناث	الفصول	الطلبة	معلمين
١	أحمد بن حنبل	ابتدائي	ذكور		٦	١٨	٣
٢	أحمد بن حنبل	تعليم كبار	ذكور		٢	١٤	٠
٣	العبد	ابتدائي	اناث		٤	١٠	٣

خدمات عامة

خدمة بريد

عباب

البعد عن المركز ٢٥ كم - الاتجاه شمال - نوع الطريق سهل
أقرب مدينة أو قرية بها صحة الخاصه القديمة البعد ٣٠ كم

خدمات التعليم

مستسل	اسم المدرسة	نوع التعليم	الجنس		عدد		
			ذكور	اناث	الفصول	الطلبة	معلمين
١	عباب	ابتدائي	ذكور		٦	٣٣	٥
٢	عباب	تعليم كبار	ذكور		٢	١٠	٠

السليمانية

البعد عن المركز ٣٠ كم - الاتجاه جنوب غرب - نوع الطريق سهل
أقرب مدينة أو قرية بها صحة الخاصه القديمة البعد ٥٠ كم

خدمات التعليم

مستسل	اسم المدرسة	نوع التعليم	الجنس		عدد		
			ذكور	اناث	الفصول	الطلبة	معلمين
١	السليمانية	ابتدائي	ذكور		٦	٤٩	٦
٢	السليمانية	تعليم كبار	ذكور		٢	١٤	٠
٣	السليمانية الأولى	ابتدائي	اناث		٤	١١	٥
٤	السليمانية	تعليم كبيرات	اناث		٢	٦	٠

خدمات عامة

خدمة بريد - بث تلفزيوني

مركز الرين الأعلى

الرين الأعلى

البعден المحافظة ٦٥ كم - الاتجاه جنوب - نوع الطريق اسفلت

خدمات التعليم

معلمين	عدد		الجنس	نوع التعليم	اسم المدرسة	مسلسل
	الطلبة	الفصول				
٣	١٥	٤	ذكور	ابتدائي	الرين الأعلى	١
٥	١١	٤	اناث	ابتدائي	الرين الأعلى	٢
١	١١	١	اناث	تعليم كبيرات	الرين الأعلى	٣

خدمات الصحة

عدد الاسرة	الاسم	الوحدات الصحية
-	الرين الأعلى	مركز رعاية صحية أولية

خدمات عامة

مركز اداري - كهرباء عامة - خدمة بلدية - خدمة بريد - هاتف - بث تلفزيوني
--

مركز الرويضة

الرويضة

البعден المحافظة ٦٨ كم - الاتجاه غرب - نوع الطريق اسفلت

خدمات التعليم

معلمين	عدد		الجنس	نوع التعليم	اسم المدرسة	مسلسل
	الطلبة	الفصول				
١٣	١٥٢	٨	ذكور	ابتدائي	الرويضة	١
٩	٦٤	٦	ذكور	ابتدائي	القادسية	٢
١٠	٦٨	٦	ذكور	ابتدائي تحفيظ قرآن	الرويضة	٣
٩	٢٢٧	٨	ذكور	متوسط	الرويضة	٤
١٢	١٦١	٦	ذكور	ثانوي	الرويضة	٥
٠	٧	١	ذكور	تعليم كبار	الرويضة	٦
٤	١٥	٢	ذكور	متوسط تحفيظ قرآن	تحفيظ القرآن بالرويضة	٧
١١	١١٣	٥	-	رياض أطفال	الروضة الأولى بالرويضة	٨
٢١	١٦٣	١١	اناث	ابتدائي	الرويضة الأولى	٩
١٦	٨٢	٦	اناث	ابتدائي	الرويضة الثانية	١٠
١٥	٦٣	٦	اناث	ابتدائي تحفيظ قرآن	الرويضة	١١
١٧	٢٢١	٧	اناث	متوسط	الرويضة	١٢
١٦	١٨١	٨	اناث	ثانوي	الرويضة	١٣
١	٥	١	اناث	تعليم كبيرات	الرويضة الأولى	١٤
٢	٦	٢	اناث	تعليم كبيرات	الرويضة الثانية	١٥
٤	١٠	٢	اناث	متوسط تحفيظ قرآن	متوسطة تحفيظ الرويضة	١٦

خدمات الصحة

عدد الأطباء	عدد الاسرة	الاسم	الوحدات الصحية
١٧	٣٠	رويضة العرض رويضة العرض	مستشفى مركز رعاية صحية أولية

خدمات عامة

مركز اداري - دفاع مدني - محكمة - كتابة عدل - مركز هيئة - فرع أوقاف - شرطة - بلدية - خدمات مصرفية - كهرباء عامة - مكتب بريد - مكتب برق - هاتف - بث تلفزيوني - مندوبية تعليم بنات

الشرميه

البعден المركز ١٤ كم - الاتجاه شرق - نوع الطريق اسفلت
أقرب مدينة أو قرية بها صحة الرويضة البعد ١٤ كم

خدمات التعليم

مستسل	اسم المدرسة	نوع التعليم	الجنس		عدد		
			ذكور	اناث	الفصول	الطلبة	معلمين / معلمات
١	الشرميه	ابتدائي	ذكور		٦	٥١	٧
٢	الشرميه	ابتدائي	اناث		٦	٣٠	١٠
٣	الشرميه	تعليم كبيرات	اناث		١	٢	١

خدمات عامة

كهرباء عامة - خدمة بلدية - خدمة بريد - بث تلفزيوني
--

المديفع

البعден المركز ٧ كم - الاتجاه شمال شرق - نوع الطريق اسفلت ٤ كم - سهل ٣ كم
أقرب مدينة أو قرية بها صحة الرويضة البعد ٧ كم

خدمات التعليم

مستسل	اسم المدرسة	نوع التعليم	الجنس		عدد		
			ذكور	اناث	الفصول	الطلبة	معلمين / معلمات
١	المديفع	ابتدائي	ذكور		٦	٧٢	٨
٢	المديفع	ابتدائي	اناث		٦	٥١	١٤
٣	المديفع	تعليم كبيرات	اناث		١	٩	١

خدمات عامة

كهرباء عامة - خدمة بلدية - خدمة بريد - بث تلفزيوني
--

القصوريه

البعден المركز ١٨ كم - الاتجاه غرب - نوع الطريق اسفلت
أقرب مدينة أو قرية بها صحة الرويضة البعد ١٨ كم

خدمات التعليم

مستسل	اسم المدرسة	نوع التعليم	الجنس		عدد		
			ذكور	اناث	الفصول	الطلبة	معلمين / معلمات
١	الخالدية بالقصوريه	ابتدائي	اناث		٦	٩	٣

خدمات عامة

كهرباء عامة - بث تلفزيوني

الوجيه

البعден المركز ٩٥ كم - الاتجاه جنوب - نوع الطريق وعمر
أقرب مدينة أو قرية بها صحة صباحا البعد ٢٠ كم

خدمات التعليم

مستسل	اسم المدرسة	نوع التعليم	الجنس		عدد		
			ذكور	اناث	الفصول	الطلبة	معلمين / معلمات
١	الوجيه	ابتدائي	ذكور		٦	٢٢	٥
٢	الوجيه	ابتدائي	اناث		٤	٢٠	٤

خدمات عامة

كهرباء عامة - خدمة بريد - بث تلفزيوني

ارطاوي السرداح الجنوبي

البعدهن المركز ٥٥ كم - الاتجاه جنوب - نوع الطريق سهل
أقرب مدينة أو قرية بها صحة الرويضة البعد ٥٥ كم

خدمات التعليم

مستسل	اسم المدرسة	نوع التعليم	الجنس		عدد		
			ذكور	اناث	معلمين	الطلبة	الفصول
١	السرداح	ابتدائي	٥	٥	٦	٢٤	٥
٢	السرداح	تعليم كبيرات	١	١	١	٢	١

خدمات عامة

كهرباء عامة - خدمة بريد - بث تلفزيوني

الارطاوي الشمالي

البعدهن المركز ٦٠ كم - الاتجاه جنوب - نوع الطريق اسفلت ٤٧ كم - سهل ١٣ كم
أقرب مدينة أو قرية بها صحة الرويضة البعد ٦٠ كم

خدمات التعليم

مستسل	اسم المدرسة	نوع التعليم	الجنس		عدد		
			ذكور	اناث	معلمين	الطلبة	الفصول
١	الارطاوي المرقبية بالسرداح	ابتدائي	٥	٥	٤	١٥	٥
٢	الارطاوي المرقبية بالسرداح	تعليم كبيرات	١	١	٠	٥	١

خدمات عامة

كهرباء عامة - بث تلفزيوني

السرداحيه

البعدهن المركز ٦٥ كم - الاتجاه جنوب - نوع الطريق اسفلت ١٨ كم - سهل ٤٧ كم
أقرب مدينة أو قرية بها صحة الرويضة البعد ٦٥ كم

خدمات التعليم

مستسل	اسم المدرسة	نوع التعليم	الجنس		عدد		
			ذكور	اناث	معلمين	الطلبة	الفصول
١	السرداحية	ابتدائي	٥	٥	٣	١١	٥
٢	السرداحية الأولى	تعليم كبيرات	١	١	٠	٦	١

خدمات عامة

كهرباء عامة - بث تلفزيوني

مركز الرين القديم

الرين القديم

البعدهن المحافظة ٧٥ كم - الاتجاه جنوب شرق - نوع الطريق اسفلت

خدمات التعليم

مستسل	اسم المدرسة	نوع التعليم	الجنس		عدد		
			ذكور	اناث	معلمين	الطلبة	الفصول
١	سعيد بن المسيب	ابتدائي	٦	٠	٨	٧٧	٦

تابع خدمات التعليم

معلمين	عدد		الجنس	نوع التعليم	اسم المدرسة	مسلسل
	معلمات	الطلبة				
٨	٨١	٦	ذكور	ابتدائي تحفيظ قرآن	الرين	٢
٩	٦١	٣	ذكور	متوسط	سعيد بن المسيب	٣
١٣	١٢٢	٥	ذكور	ثانوي	سعيد بن المسيب	٤
٥	١٩	٢	ذكور	متوسط تحفيظ قرآن	تحفيظ القرآن بالرين	٥
٩	٨٠	٥	-	رياض أطفال	الروضة الأولى بالرين	٦
٩	٥١	٦	اناث	ابتدائي	الأولى بالرين القديم	٧
٩	٢٠	٦	اناث	ابتدائي	الثانية	٨
٨	٣٤	٦	اناث	ابتدائي تحفيظ قرآن	الرين القديم	٩
٧	٣٢	٣	اناث	متوسط	الثانية	١٠
٨	٢٣	٣	اناث	متوسط	الرين القديم	١١
٦	٦٨	٥	اناث	ثانوي	الرين القديم	١٢
٥	٤٦	٤	اناث	ثانوي	الرين الثانية	١٣
١	٦	١	اناث	تعليم كبيرات	الرين الثانية بالرين	١٤

خدمات الصحة

عدد الاسرة	الاسم	الوحدات الصحية
-	الرين الأعلى	مركز رعاية صحية أولية

خدمات عامة

مركز اداري - خدمات مصرفية - كهرباء عامة - مكتب بريد - خدمة بلدية - هاتف - بث تلفزيوني

مركز العمق

العمق

البعد عن المحافظة ١٣٠ كم - الاتجاه جنوب - نوع الطريق اسفلت ٩٠ كم - سهل ٤٠ كم

خدمات التعليم

معلمين	عدد		الجنس	نوع التعليم	اسم المدرسة	مسلسل
	معلمات	الطلبة				
٧	٤٣	٦	ذكور	ابتدائي	العمق	١
٦	٣١	٦	اناث	ابتدائي	العمق	٢
٨	١١	٣	اناث	متوسط	العمق	٣
١	٣	١	اناث	تعليم كبيرات	العمق	٤

خدمات الصحة

عدد الاسرة	الاسم	الوحدات الصحية
-	العمق	مركز رعاية صحية أولية

خدمات عامة

مركز اداري - كهرباء عامة - خدمة بلدية - خدمة بريد - هاتف - بث تلفزيوني
--

مركز سنام

سنام

البعد عن المحافظة ٨٨ كم - الاتجاه غرب - نوع الطريق اسفلت

خدمات التعليم

معلمين	عدد		الجنس	نوع التعليم	اسم المدرسة	مسلسل
	معلمات	الطلبة				
٦	١١٤	٦	ذكور	ابتدائي	سنام	١

تابع خدمات التعليم

مستسل	اسم المدرسة	نوع التعليم	الجنس		
			ذكور	اناث	عدد
معلمين	الطلبة	الفصول	معلمات	معلمين	معلمات
٢	أبو عبيدة	ابتدائي	ذكور	٦	٣١
٣	سنام	متوسط	ذكور	٤	٨٧
٤	سنام	ثانوي	ذكور	٣	٦٥
٥	سنام	ابتدائي	اناث	٨	١٢٢
٦	سنام	متوسط	اناث	٣	٥٨
٧	سنام	ثانوي	اناث	٣	٤٨

خدمات الصحة

الوحدات الصحية	الاسم	عدد الاسرة
مركز رعاية صحية أولية	سنام	-

خدمات عامة

مركز اداري - فرع زراعي - محكمة - شرطة - كهرباء عامة - مكتب بريد - خدمة بلدية - بث تلفزيوني
--

مركز البدائع

البدائع (بلدة بن لبدة)

البعدين المحافظة ٥٥ كم - الاتجاه جنوب - نوع الطريق اسفلت

أقرب مدينة أو قرية بها صحة الرين الأعلى البعد ١٢ كم

خدمات التعليم

مستسل	اسم المدرسة	نوع التعليم	الجنس		
			ذكور	اناث	عدد
معلمين	الطلبة	الفصول	معلمات	معلمين	معلمات
١	عدى بن حاتم	ابتدائي	ذكور	٥	٣٠
٢	عدى بن حاتم	متوسط	ذكور	٣	٥٣
٣	عدى بن حاتم	تعليم كبار	ذكور	١	٥
٤	هجرة بن لبدة	ابتدائي	اناث	٤	١١

خدمات عامة

مركز اداري - كهرباء عامة - خدمة بلدية - خدمة بريد - هاتف
--

مركز الحرملية

الحرملية

البعدين المحافظة ٢٥ كم - الاتجاه شمال - نوع الطريق اسفلت

أقرب مدينة أو قرية بها صحة القويعة البعد ٢٥ كم

خدمات التعليم

مستسل	اسم المدرسة	نوع التعليم	الجنس		
			ذكور	اناث	عدد
معلمين	الطلبة	الفصول	معلمات	معلمين	معلمات
١	الحرملية	ابتدائي	ذكور	٦	٦٦
٢	الحرملية	متوسط	ذكور	٣	٥٥
٣	الحرملية	ابتدائي	اناث	٦	٥٨
٤	الحرملية	متوسط	اناث	٣	٥٠
٥	الحرملية	ثانوي	اناث	٣	٤٠
٦	الحرملية	تعليم كبيرات	اناث	١	٥

خدمات عامة

مركز اداري - مياه عامة - كهرباء عامة - خدمة بلدية - خدمة بريد - هاتف - بث تلفزيوني
--

مركز الناصفة

الناصفة

البعден المحافظة ٥٠ كم - الاتجاه جنوب شرق - نوع الطريق اسفلت

خدمات التعليم

معلمين	عدد		الجنس		نوع التعليم	اسم المدرسة	مسلسل
	الطلبة	الفصول	ذكور	اناث			
٢	١١	١	ذكور		ابتدائي تحفيظ قرآن	الناصفة	١
٤	٢١	٦	اناث		ابتدائي	الناصفة	٢

خدمات الصحة

عدد الأسرة	الإسم	الوحدات الصحية
-	الناصفة	مركز رعاية صحية أولية

خدمات عامة

مركز اداري - كهرباء عامة - مكتب بريد - خدمة بلدية - هاتف - بث تلفزيوني
--

مركز الرفايح

الرفايح

البعден المحافظة ٩٠ كم - الاتجاه جنوب شرق - نوع الطريق اسفلت

أقرب مدينة أو قرية بها صحة الرجح البعد ٣ كم

خدمات التعليم

معلمين	عدد		الجنس		نوع التعليم	اسم المدرسة	مسلسل
	الطلبة	الفصول	ذكور	اناث			
٦	٦٦	٦	ذكور		ابتدائي	الرفايح	١
٧	٢٥	٣	ذكور		متوسط	الرفايح	٢
٥	٢٨	٣	ذكور		ثانوي	الرفايح	٣

خدمات عامة

مركز اداري - كهرباء عامة - خدمة بلدية - خدمة بريد - هاتف - بث تلفزيوني
--

مركز حلبان

حلبان

البعден المحافظة ١١٦ كم - الاتجاه غرب - نوع الطريق اسفلت

خدمات التعليم

معلمين	عدد		الجنس		نوع التعليم	اسم المدرسة	مسلسل
	الطلبة	الفصول	ذكور	اناث			
١٠	١٤٨	٧	ذكور		ابتدائي	حلبان	١
٧	٥٧	٦	ذكور		ابتدائي	علي بن أبي طالب	٢
٦	١٢٥	٦	ذكور		متوسط	حلبان	٣
١١	٣٥	٣	ذكور		ثانوي	حلبان	٤
٠	١٥	٣	ذكور		تعليم كبار	علي بن أبي طالب	٥
١٠	١١٢	٧	اناث		ابتدائي	حلبان	٦
٢	١٤	٣	اناث		ابتدائي	الأولى بالمستجدة	٧
٣	١١	٤	اناث		ابتدائي	الفيضة بوادي النطعان	٨
٩	٩٢	٣	اناث		متوسط	حلبان	٩

تابع خدمات التعليم

معلمين	عدد		الجنس	نوع التعليم	اسم المدرسة	مسلسل
	معلمات	الطلبة				
٦	٤٢	٣	اناث	ثانوي	حلبان	١٠
٠	٤	١	اناث	تعليم كبيرات	المستجدة	١١
١	٦	١	اناث	تعليم كبيرات	حلبان	١٢
١	٣	١	اناث	تعليم كبيرات	حلبان الثانية	١٣

خدمات الصحة

عدد الاسرة	الاسم	الوحدات الصحية
-	حلبان فرع هلال أحمر	مركز رعاية صحية أولية اسعاف وهلال أحمر

خدمات عامة

مركز اداري - دفاع مدني - مركز هيئه - شرطة - خدمات مصرفية - كهرباء عامة - مكتب بريد - خدمة بلدية - هاتف دوائر حكومية - بث تلفزيوني

البرقا

البعدين المركز ١٥ كم - الاتجاه شرق - نوع الطريق سهل
أقرب مدينة أو قرية بها صحة الرويضه البعد ٣٠ كم

خدمات التعليم

معلمين	عدد		الجنس	نوع التعليم	اسم المدرسة	مسلسل
	معلمات	الطلبة				
٤	١١	٥	اناث	ابتدائي	البرقاء	١

خدمات عامة

كهرباء عامة - خدمة بلدية - خدمة بريد - بث تلفزيوني
--

الفريده

البعدين المركز ٢٥ كم - الاتجاه غرب - نوع الطريق اسفلت
أقرب مدينة أو قرية بها صحة حلبان البعد ٢٥ كم

خدمات التعليم

معلمين	عدد		الجنس	نوع التعليم	اسم المدرسة	مسلسل
	معلمات	الطلبة				
٤	١٤	٣	اناث	ابتدائي	الفريده	١
١	١٤	١	اناث	تعليم كبيرات	الفريده	٢

خدمات عامة

كهرباء عامة - خدمة بريد - بث تلفزيوني

مركز عنان

عنان

البعدين المحافظة ٣٨ كم - الاتجاه جنوب - نوع الطريق اسفلت

خدمات التعليم

معلمين	عدد		الجنس	نوع التعليم	اسم المدرسة	مسلسل
	معلمات	الطلبة				
١١	١٤٨	٧	ذكور	ابتدائي	عنان	١

تابع خدمات التعليم

مستسجل	اسم المدرسة	نوع التعليم	الجنس		عدد	
			ذكور	اناث	الفصول	الطلبة
٢	عنان	متوسط	ذكور	٥	١٠٣	١٠
٣	عنان	ثانوي	ذكور	٣	٤٢	٧
٤	عنان	تعليم كبار	ذكور	١	٩	٠
٥	عنان	ابتدائي	اناث	٦	١٠٤	١٠
٦	عنان	متوسط	اناث	٣	٥٢	٨
٧	عنان	ثانوي	اناث	٣	٥٣	٦
٨	عنان	تعليم كبيرات	اناث	١	٧	١

خدمات الصحة

الوحدات الصحية	الاسم	عدد الاسرة
مركز رعاية صحية أولية	عنان	-

خدمات عامة

مركز اداري - مركز هيئه - شرطة - مياه عامة - كهرباء عامة - مكتب بريد - خدمة بلدية - هاتف دوائر حكومية
--

مركز عبليه

عبليه

البعدهن المحافظة ٧٠ كم - الاتجاه جنوب شرق - نوع الطريق اسفلت
أقرب مدينة أو قرية بها تعليم الرين القديم البعد ٣ كم - أقرب مدينة أو قرية بها صحة الرين القديم البعد ٣ كم

خدمات عامة

مركز اداري - كهرباء عامة - خدمة بلدية - خدمة بريد - بث تلفزيوني

مركز الفويلق

الفويلق

البعدهن المحافظة ٥٠ كم - الاتجاه شمال - نوع الطريق اسفلت

خدمات التعليم

مستسجل	اسم المدرسة	نوع التعليم	الجنس		عدد	
			ذكور	اناث	الفصول	الطلبة
١	الفويلق	ابتدائي	ذكور	٦	١٨٠	٩
٢	قتيبة بن مسلم	ابتدائي	ذكور	٣	٣٠	٤
٣	الفويلق	متوسط	ذكور	٣	٩١	٥
٤	الفويلق	ثانوي	ذكور	٣	٤٧	٩
٥	الفويلق	تعليم كبار	ذكور	٢	٦	٠
٦	الفويلق الشمالي	ابتدائي	اناث	٦	٢٧	٧
٧	الفويلق الجنوبي	ابتدائي	اناث	٦	١٠٨	١٠
٨	الفويلق	متوسط	اناث	٣	٥٨	٧
٩	الفويلق	ثانوي	اناث	٣	٣٥	٩
١٠	الفويلق تحفيظ قرآن	تعليم كبيرات	اناث	١	١١	١
١١	الفويلق الشمالي	تعليم كبيرات	اناث	١	٢	١

خدمات الصحة

الوحدات الصحية	الاسم	عدد الاسرة
مركز رعاية صحية أولية	الفويلق	-

خدمات عامة

مركز اداري - مياه عامة - كهرباء عامة - مكتب بريد - خدمة بلدية - هاتف - بث تلفزيوني
--

فيضة الفويلق

البعدهن المركز ٦ كم - الاتجاه شرق - نوع الطريق اسفلت
أقرب مدينة أو قرية بها صحة الفويلق البعد ٦ كم

خدمات التعليم

مسلسل	اسم المدرسة	نوع التعليم	الجنس		عدد		
			ذكور	اناث	معلمين	الطلبة	الفصول
١	الفيضة	ابتدائي	ذكور	اناث	٤	٢٢	٦
٢	الفيضة	تعليم كبيرات	اناث	اناث	١	٥	١

خدمات عامة

مياه عامة - كهرباء عامة - خدمة بلدية - خدمة بريد - هاتف - بث تلفزيوني

مركز مزعل

مزعل

البعدهن المحافظة ١٠ كم - الاتجاه غرب - نوع الطريق اسفلت

خدمات التعليم

مسلسل	اسم المدرسة	نوع التعليم	الجنس		عدد		
			ذكور	اناث	معلمين	الطلبة	الفصول
١	مزعل	ابتدائي	ذكور	اناث	٩	٦٨	٦
٢	خالد بن الوليد	ابتدائي	ذكور	اناث	٧	٤٣	٦
٣	مزعل	متوسط	ذكور	اناث	١٢	٩٩	٥
٤	مزعل	ثانوي	ذكور	اناث	٩	٧٦	٤
٥	مزعل	ابتدائي	اناث	اناث	١٩	٧٣	٦
٦	خالدية غرب مزعل	ابتدائي	اناث	اناث	١٥	٣٥	٦
٧	مزعل	متوسط	اناث	اناث	٨	٥٢	٣
٨	مزعل	ثانوي	اناث	اناث	١١	٦٢	٥
٩	مزعل	تعليم كبيرات	اناث	اناث	٢	١٤	٢
١٠	الخالدية	تعليم كبيرات	اناث	اناث	١	٧	١

خدمات الصحة

الوحدات الصحية	الإسم	عدد الأسرة
مركز رعاية صحية أولية	مزعل	-

خدمات عامة

مركز اداري - مركز هيئة - مياه عامة - كهرباء عامة - مكتب بريد - خدمة بلدية - هاتف - بث تلفزيوني - مكتبة عامة

السديري الأعلى (جثله الشتلانية)

البعدهن المركز ٢٠ كم - الاتجاه شمال - نوع الطريق اسفلت ٨ كم - سهل ١٢ كم
أقرب مدينة أو قرية بها صحة مزعل البعد ٢٠ كم

خدمات التعليم

مسلسل	اسم المدرسة	نوع التعليم	الجنس		عدد		
			ذكور	اناث	معلمين	الطلبة	الفصول
١	الأمام الشافعي	ابتدائي	ذكور	اناث	٧	٤١	٦
٢	الشتلانية	ابتدائي	اناث	اناث	٨	٥٢	٦
٣	الشتلانية	متوسط	اناث	اناث	٦	٣٣	٣

خدمات عامة

كهرباء عامة - خدمة بريد - بث تلفزيوني

القويح

البعден المركز ١٦ كم - الاتجاه جنوب غرب - نوع الطريق اسفلت ٥ كم - سهل ١١ كم
أقرب مدينة أو قرية بها صحة مزعل البعد ١٦ كم

خدمات التعليم

مستل	اسم المدرسة	نوع التعليم	الجنس		عدد		
			ذكور	اناث	الفصول	الطلبة	معلمين معلمات
١	القويح	ابتدائي	ذكور		٦	٥٢	٩
٢	القويح	متوسط	ذكور		٣	٤٠	٦
٣	القويح	ابتدائي	اناث		٦	٥٣	١١

خدمات عامة

كهرباء عامة - خدمة بلدية - خدمة بريد - بث تلفزيوني
--

مركز فيضة بن سعيدان

فيضة بن سعيدان

البعден المحافظة ٤٠ كم - الاتجاه جنوب - نوع الطريق اسفلت ٣٠ كم - سهل ١٠ كم
أقرب مدينة أو قرية بها صحة عنان البعد ٣ كم

خدمات التعليم

مستل	اسم المدرسة	نوع التعليم	الجنس		عدد		
			ذكور	اناث	الفصول	الطلبة	معلمين معلمات
١	فيضة بن سعيدان	ابتدائي	اناث		٦	١٩	٤

خدمات عامة

مركز اداري - كهرباء عامة - خدمة بلدية - خدمة بريد - هاتف - بث تلفزيوني
--

مركز الخروعية

الخروعية

البعден المحافظة ٦٥ كم - الاتجاه جنوب شرق - نوع الطريق اسفلت ٢٠ كم - سهل ٤٥ كم

خدمات التعليم

مستل	اسم المدرسة	نوع التعليم	الجنس		عدد		
			ذكور	اناث	الفصول	الطلبة	معلمين معلمات
١	الخروعية	ابتدائي	ذكور		٦	٨٨	٧
٢	الخروعية	متوسط	ذكور		٣	٦٥	٨
٣	الخروعية	ثانوي	ذكور		٣	٥٢	٨
٤	الخروعية	تعليم كبار	ذكور		١	٦	٠
٥	الخروعية	ابتدائي	اناث		٦	٧٣	٩
٦	الخروعية	متوسط	اناث		٣	٤١	٩
٧	الخروعية	ثانوي	اناث		٣	٢١	٦

خدمات الصحة

عدد الاسرة	الإسم	الوحدات الصحية
-	الخروعية	مركز رعاية صحية أولية

خدمات عامة

مركز اداري - كهرباء عامة - خدمة بلدية - خدمة بريد - هاتف
--

مركز الحصة القصوى

الحلقة العليا (حلقة بن جبران)

البعден المحافظة ٢٠٥ كم - الاتجاه جنوب غرب - نوع الطريق اسفلت ١٥٥ كم - وعر ٥٠ كم

أقرب مدينة أو قرية بها صحة حريملاء البعد ٥٠ كم

خدمات التعليم

مستسلسل	اسم المدرسة	نوع التعليم	الجنس		عدد		
			ذكور	اناث	الفصول	الطلبة	معلمين
١	حصاه فحطان القصوى	ابتدائي	ذكور		٥	١٣	٣
٢	الحلقة بالحصاه	ابتدائي	اناث		٦	٢٠	٧

خدمات عامة

مركز اداري - كهرباء عامة - خدمة بريد

مركز الفرعه

الفرعه

البعден المحافظة ٦٠ كم - الاتجاه جنوب شرق - نوع الطريق اسفلت

أقرب مدينة أو قرية بها تعليم المثناه البعد ١ كم - أقرب مدينة أو قرية بها صحة المثناه البعد ١ كم

خدمات عامة

مركز اداري - مياه عامة - كهرباء عامة - خدمة بلدية - هاتف - بث تلفزيوني
--

مركز صباحا

صباحا

البعден المحافظة ١٣٠ كم - الاتجاه جنوب غرب - نوع الطريق اسفلت ٨٨ كم - سهل ٤٢ كم

خدمات التعليم

مستسلسل	اسم المدرسة	نوع التعليم	الجنس		عدد		
			ذكور	اناث	الفصول	الطلبة	معلمين
١	صباحا	ابتدائي	ذكور		٦	١٠٠	١٠
٢	صباحا	متوسط	ذكور		٣	٤٨	٥
٣	صباحا	ثانوي	ذكور		٣	٢٥	٨
٤	صباحا	تعليم كبار	ذكور		١	١٠	٠
٥	صباحا	ابتدائي	اناث		٦	٨٥	٦
٦	صباحا	متوسط	اناث		٣	٣٠	٣
٧	صباحا	ثانوي	اناث		٣	٢٠	٤
٨	صباحا	تعليم كبيرات	اناث		٣	٢١	٢

خدمات الصحة

الاسم	الوحدات الصحية	عدد الاسرة
صباحا	مركز رعاية صحية أولية	-

خدمات عامة

مركز اداري - شرطة - كهرباء عامة - خدمة بلدية - خدمة بريد - هاتف - بث تلفزيوني

نميص

البعден المركز ١ كم - الاتجاه شمال - نوع الطريق سهل
أقرب مدينة أو قرية بها تعليم صباحا البعد ١ كم - أقرب مدينة أو قرية بها صحة صباحا البعد ١ كم

خدمات عامة

كهرباء عامة - هاتف - بث تلفزيوني

مركز أم سريجه

أم سريجه

البعден المحافظة ٨٠ كم - الاتجاه غرب - نوع الطريق اسفلت

خدمات التعليم

مستسلسل	اسم المدرسة	نوع التعليم	الجنس		عدد	
			ذكور	اناث	الصفول	الطلبة
١	أم سريجه	ابتدائي	ذكور	٦	٦٦	٨
٢	أم سريجه	متوسط	ذكور	٣	٤٠	٧
٣	أم سريجه	ثانوي	ذكور	٣	٥٠	٨
٤	أم سريجه	ابتدائي	اناث	٦	٦٦	١١
٥	الأول بأمر سرحة	ابتدائي	اناث	٢	٧	٣
٦	أم سريجه	متوسط	اناث	٣	٣١	٨
٧	أم سريجه	تعليم كبيرات	اناث	٢	١٧	٢
٨	أم سريجه	تعليم كبيرات	اناث	١	١٢	١

خدمات الصحة

الوحدات الصحية	الاسم	عدد الاسرة
مركز رعاية صحية أولية	أم سريجه	-

خدمات عامة

مركز اداري - كهرباء عامة - خدمة بلدية - خدمة بريد - هاتف - بث تلفزيوني
--

مركز قبيبان

قبيبان

البعден المحافظة ٨٥ كم - الاتجاه جنوب شرق - نوع الطريق اسفلت

أقرب مدينة أو قرية بها صحة الرين القديم البعد ٤ كم

خدمات التعليم

مستسلسل	اسم المدرسة	نوع التعليم	الجنس		عدد	
			ذكور	اناث	الصفول	الطلبة
١	قبيبان	ابتدائي	ذكور	٦	٦٥	٥
٢	قبيبان	متوسط	ذكور	٣	٤٤	١٠
٣	قبيبان	ابتدائي	اناث	٦	٦٥	١٠
٤	قبيبان	متوسط	اناث	٣	٢٦	٥

خدمات عامة

مركز اداري - كهرباء عامة - خدمة بلدية - خدمة بريد - هاتف - بث تلفزيوني
--

مركز الشظو

الشظو

البعден المحافظة ٦٥ كم - الاتجاه جنوب - نوع الطريق اسفلت
أقرب مدينة أو قرية بها تعليم المئناه البعد ٣ كم - أقرب مدينة أو قرية بها صحة المئناه البعد ٣ كم

خدمات عامة

مركز اداري - كهرباء عامة - خدمة بلدية - خدمة بريد - هاتف - بث تلفزيوني

مركز روضة الشيايين

روضة الشيايين

البعден المحافظة ٦٥ كم - الاتجاه جنوب غرب - نوع الطريق اسفلت
أقرب مدينة أو قرية بها صحة الرويضة البعد ٢ كم

خدمات التعليم

مستل	اسم المدرسة	نوع التعليم	الجنس		عدد	
			ذكور	اناث	الفصول	الطلبة
١	الروضة	ابتدائي	ذكور	٥	٢٦	٤
٢	روضة الشيايين	ابتدائي	اناث	٦	٢٩	١٢

خدمات عامة

مركز اداري - كهرباء عامة - خدمة بلدية - خدمة بريد - بث تلفزيوني

مركز المئناه

المئناه

البعден المحافظة ٦٠ كم - الاتجاه جنوب - نوع الطريق اسفلت

خدمات التعليم

مستل	اسم المدرسة	نوع التعليم	الجنس		عدد	
			ذكور	اناث	الفصول	الطلبة
١	الأمام مسلم	ابتدائي	ذكور	١٠	٨٦	١٣
٢	الرين	متوسط	ذكور	٥	٧٧	١٢
٣	الرين	ثانوي	ذكور	٤	٦٧	٩
٤	الأولى بالمئناه	ابتدائي	اناث	٦	٥٤	١٠
٥	الأولى بالمئناه	متوسط	اناث	٣	٣١	٦
٦	المئناه	تعليم كبيرات	اناث	١	٣	١

خدمات الصحة

الوحدات الصحية	الإسم	عدد الأسرة
مركز رعاية صحية أولية	المئناه	-

خدمات عامة

مركز اداري - كهرباء عامة - مكتب بريد - خدمة بلدية - هاتف - بث تلفزيوني

مركز الرجوع

الرجوع

البعدهن المحافظة ٨٥ كم - الاتجاه جنوب شرق - نوع الطريق اسفلت
أقرب مدينة أو قرية بها تعليم الرفايح البعد ٢ كم

خدمات الصحة

عدد الاسرة	الاسم	الوحدات الصحية
-	الرجوع	مركز رعاية صحية أولية

خدمات عامة

مركز اداري - كهرباء عامة - خدمة بلدية - خدمة بريد - هاتف - بث تلفزيوني
--

مركز بدائع العصمه

بدائع العصمه

البعدهن المحافظة ٨٥ كم - الاتجاه غرب - نوع الطريق اسفلت ٨٠ كم - سهل ٥ كم
أقرب مدينة أو قرية بها صحة أم سريحه البعد ٥ كم

خدمات التعليم

معلمين	عدد		الجنس		نوع التعليم	اسم المدرسة	مسلسل
	الطلبة	الفصول	ذكور	اناث			
١١	٤١	٦	ذكور	اناث	ابتدائي	هوازن	١
٧	٤٢	٣	ذكور	اناث	متوسط	هوازن	٢
١١	٣٩	٦	اناث	اناث	ابتدائي	بدائع العصمه	٣
٧	١٧	٣	اناث	اناث	متوسط	بدائع العصمه	٤
١	٣	١	اناث	اناث	تعليم كبيرات	بدائع العصمه	٥

خدمات عامة

مركز اداري - كهرباء عامة - خدمة بلدية - خدمة بريد - بث تلفزيوني

الشاه

البعدهن المركز ٢٠ كم - الاتجاه شمال غرب - نوع الطريق سهل
أقرب مدينة أو قرية بها صحة أم سريحة البعد ٢٥ كم

خدمات التعليم

معلمين	عدد		الجنس		نوع التعليم	اسم المدرسة	مسلسل
	الطلبة	الفصول	ذكور	اناث			
٥	٢٣	٥	ذكور	اناث	ابتدائي	الأمام مالك	١
٠	٩	٢	ذكور	اناث	تعليم كبار	الأمام مالك	٢
٣	٢٧	٣	اناث	اناث	ابتدائي تحفيظ قرآن	الشاه	٣
٠	١١	١	اناث	اناث	تعليم كبيرات	الشاه	٤

خدمات عامة

خدمة بريد

مركز المliche الطويلة

المliche الوسطى والطويلة

البعدين المحافظة ٨٠ كم - الاتجاه جنوب شرق - نوع الطريق اسفلت ٧٠ كم - سهل ١٠ كم
أقرب مدينة أو قرية بها صحة المجذم البعد ١٥ كم

خدمات التعليم

مسلسل	اسم المدرسة	نوع التعليم	الجنس		عدد		
			ذكور	اناث	الفصول	الطلبة	معلمين
١	المليحات	ابتدائي	ذكور		٥	١٣	٣
٢	المليحات	ابتدائي	اناث		٦	١٦	٤

خدمات عامة

مركز اداري - كهرباء عامة - خدمة بريد

مركز العفج

العفج

البعدين المحافظة ٩٨ كم - الاتجاه جنوب شرق - نوع الطريق اسفلت ٩٠ كم - سهل ٨ كم

خدمات التعليم

مسلسل	اسم المدرسة	نوع التعليم	الجنس		عدد		
			ذكور	اناث	الفصول	الطلبة	معلمين
١	العفج	ابتدائي	ذكور		٦	٣٣	٨
٢	العفج	متوسط	ذكور		٣	٣٥	٨
٣	العفج	ثانوي	ذكور		٣	٢١	٦
٤	العفج	ابتدائي	اناث		٦	٣٩	٨
٥	العفج	متوسط	اناث		٣	٢٤	٧
٦	العفج	ثانوي	اناث		٣	٢٩	٨
٧	العفج	تعليم كبيرات	اناث		١	٢	١

خدمات الصحة

الوحدات الصحية	الاسم	عدد الاسرة
مركز رعاية صحية أولية	العفج	-

خدمات عامة

مركز اداري - مياه عامة - كهرباء عامة - مكتب بريد - هاتف

مركز عيينان

عيينان

البعدين المحافظة ١٢٠ كم - الاتجاه جنوب شرق - نوع الطريق اسفلت ٧٥ كم - سهل ٤٥ كم
أقرب مدينة أو قرية بها صحة العفج البعد ١٥ كم

خدمات التعليم

مسلسل	اسم المدرسة	نوع التعليم	الجنس		عدد		
			ذكور	اناث	الفصول	الطلبة	معلمين
١	انس بن النظر	ابتدائي	ذكور		٥	٧	٢
٢	عيينان	ابتدائي	اناث		٤	١١	٣

خدمات عامة

مركز اداري - كهرباء عامة - خدمة بريد - هاتف

مركز لجمع

لجمع

البعدهن المحافظة ١٣٠ كم - الاتجاه جنوب شرق - نوع الطريق اسفلت ٩٠ كم - سهل ٤٠ كم

خدمات التعليم

مستسل	اسم المدرسة	نوع التعليم	الجنس		عدد		
			ذكور	اناث	الفصول	الطلبة	معلمين
١	لجمع	ابتدائي	ذكور	٦	٣٩	٦	٦
٢	لجمع	متوسط	ذكور	٣	٤٥	٣	٥
٣	لجمع	ثانوي	ذكور	٢	١٧	٢	٥
٤	لجمع	تعليم كبار	ذكور	٢	٥	٢	٠
٥	لجمع	ابتدائي	اناث	٦	٢٦	٦	٥
٦	لجمع	متوسط	اناث	٢	١١	٢	٨
٧	لجمع	ثانوي	اناث	٣	١٠	٣	٧

خدمات الصحة

الوحدات الصحية	الإسم	عدد الأسرة
مركز رعاية صحية أولية	لجمع	-

خدمات عامة

مركز اداري - كهرباء عامة - خدمة بلدية - خدمة بريد - هاتف - بث تلفزيوني
--

مركز الهفوف

الهِفوف

البعدهن المحافظة ٨٠ كم - الاتجاه جنوب شرق - نوع الطريق اسفلت

أقرب مدينة أو قرية بها صحة الرجوع البعد ٤ كم

خدمات التعليم

مستسل	اسم المدرسة	نوع التعليم	الجنس		عدد		
			ذكور	اناث	الفصول	الطلبة	معلمين
١	الهِفوف	ابتدائي	اناث	٦	٣٣	٦	٦
٢	الهِفوف	تعليم كبيرات	اناث	١	٢	١	١

خدمات عامة

مركز اداري - كهرباء عامة - خدمة بلدية - خدمة بريد - هاتف - بث تلفزيوني
--

مركز أم نخلة

أم نخلة

البعدهن المحافظة ٤٠ كم - الاتجاه جنوب غرب - نوع الطريق اسفلت ٣٣ كم - سهل ٧ كم

أقرب مدينة أو قرية بها تعليم السدريه البعد ٢ كم - أقرب مدينة أو قرية بها صحة عنان البعد ١٧ كم

خدمات عامة

مركز اداري - كهرباء عامة - خدمة بلدية - خدمة بريد - بث تلفزيوني

مركز حريملاء

حريملاء

البعден المحافظة ١٨٥ كم - الاتجاه جنوب غرب - نوع الطريق اسفلت ١٥٥ كم - سهل ٢٠ كم

خدمات التعليم

مستسلسل	اسم المدرسة	نوع التعليم	الجنس		
			ذكور	اناث	عدد
معلمين	الطلبة	الفصول	معلمين	معلمات	
١	دار السلام حريملاء	ابتدائي	٤	١١	٣
٢	حريملاء	ابتدائي	٥	١٢	٥

خدمات الصحة

الوحدات الصحية	الاسم	عدد الاسرة
مركز رعاية صحية أولية	حريملاء الحصة	-

خدمات عامة

مركز اداري - كهرباء عامة - خدمة بريد

مركز الخنيقيه

الخنيقيه ومنجم الذهب

البعден المحافظة ٤٤ كم - الاتجاه شمال - نوع الطريق اسفلت

أقرب مدينة أو قرية بها صحة القويعية البعد ٤٤ كم

خدمات التعليم

مستسلسل	اسم المدرسة	نوع التعليم	الجنس		
			ذكور	اناث	عدد
معلمين	الطلبة	الفصول	معلمين	معلمات	
١	الخنيقيه	ابتدائي	٦	٦٩	٥
٢	الخنيقيه	متوسط	٣	٢٠	٩
٣	الخنيقيه العليا	ابتدائي	٥	١٥	٦
٤	الخنيقيه	ابتدائي	٦	٢٣	٧

خدمات عامة

مركز اداري - مياه عامة - كهرباء عامة - خدمة بلدية - خدمة بريد - بث تلفزيوني

مركز طحي

طحي

البعден المحافظة ٧٥ كم - الاتجاه غرب - نوع الطريق اسفلت

خدمات التعليم

مستسلسل	اسم المدرسة	نوع التعليم	الجنس		
			ذكور	اناث	عدد
معلمين	الطلبة	الفصول	معلمين	معلمات	
١	طحي	ابتدائي	١٠	١٩٠	١٤
٢	طحي	متوسط	٤	٨٩	١٢
٣	طحي	ابتدائي	١٢	١٦٤	١٩
٤	طحي	متوسط	٣	٨١	١٣
٥	طحي	ثانوي	٤	٩٥	٦

خدمات الصحة

الوحدات الصحية	الإسم	عدد الاسرة
مركز رعاية صحية أولية	طحي	-

خدمات عامة

مركز اداري - شرطة - مياه عامة - كهرباء عامة - خدمة بلدية - خدمة بريد - هاتف - بث تلفزيوني

مركز خيم الحصاة

خيم الحصاة

البعден المحافظة ١٧٥ كم - الاتجاه جنوب غرب - نوع الطريق اسفلت ١٥٥ كم - وعبر ٢٠ كم

أقرب مدينة أو قرية بها صحة حصاة بن حويل (الحفيرة) البعد ٢٠ كم

خدمات التعليم

مستسل	اسم المدرسة	نوع التعليم	الجنس		عدد		
			ذكور	اناث	معلمين	الطلبة	الفصول
١	خيم	ابتدائي	ذكور	٦	٥٩	٨	
٢	خيم	متوسط	ذكور	٣	٣٩	٥	
٣	خيم	تعليم كبار	ذكور	١	٣	٠	
٤	خيم	ابتدائي	اناث	٥	٢١	٣	
٥	خيم الثانية بوادي خيم	ابتدائي	اناث	٣	٢٠	١	
٦	خيم الثانية	تعليم كبيرات	اناث	١	٩	٠	

خدمات عامة

مركز اداري - كهرباء عامة - خدمة بريد - هاتف

مركز المجذمية

المجذمية

البعден المحافظة ١٢٠ كم - الاتجاه جنوب شرق - نوع الطريق اسفلت ٧٠ كم - سهل ٥٠ كم

أقرب مدينة أو قرية بها تعليم المجذم البعد ٢ كم - أقرب مدينة أو قرية بها صحة المجذم البعد ٢ كم

خدمات عامة

مركز اداري - كهرباء عامة - خدمة بريد

المجذم

البعден المركز ٢ كم - الاتجاه شرق - نوع الطريق سهل

خدمات التعليم

مستسل	اسم المدرسة	نوع التعليم	الجنس		عدد		
			ذكور	اناث	معلمين	الطلبة	الفصول
١	المجذم	ابتدائي	ذكور	٦	٢٣	٤	
٢	المجذم	ابتدائي	اناث	٦	٢٠	٤	
٣	المجذم	متوسط	اناث	٢	١٧	٤	
٤	المجذم	تعليم كبيرات	اناث	١	٥	١	

خدمات الصحة

الوحدات الصحية	الإسم	عدد الاسرة
مركز رعاية صحية أولية	المجذم	-

خدمات عامة

كهرباء عامة - خدمة بريد - هاتف

مركز هجرة عشق

هجرة عشق

البعден المحافظة ١٤٠ كم - الاتجاه جنوب شرق - نوع الطريق اسفلت ٩٤ كم - سهل ٤٦ كم

أقرب مدينة أو قرية بها صحة العفج البعد ٣٥ كم

خدمات التعليم

معلمين	عدد		الجنس		نوع التعليم	اسم المدرسة	مسلسل
	الطلبة	الفصول	ذكور	اناث			
معلمات	٩	٤	ذكور	اناث	ابتدائي	المليحات	١
٤							

خدمات عامة

مركز اداري - كهرباء عامة - خدمة بريد

مركز البدع

البدع

البعден المحافظة ١٠١ كم - الاتجاه جنوب غرب - نوع الطريق اسفلت ٨٨ كم - سهل ١٣ كم

أقرب مدينة أو قرية بها صحة سنمام البعد ١٣ كم

خدمات التعليم

معلمين	عدد		الجنس		نوع التعليم	اسم المدرسة	مسلسل
	الطلبة	الفصول	ذكور	اناث			
معلمات	٢١	٥	ذكور	اناث	ابتدائي	البدع	١
٤	٢٧	٦	اناث		ابتدائي	البدع	٢

خدمات عامة

مركز اداري - كهرباء عامة - خدمة بلدية - خدمة بريد - هاتف - بث تلفزيوني

مركز الرفايح

الرفايح

البعден المحافظة ١١٥ كم - الاتجاه غرب - نوع الطريق اسفلت

أقرب مدينة أو قرية بها صحة حلبان البعد ١ كم

خدمات التعليم

معلمين	عدد		الجنس		نوع التعليم	اسم المدرسة	مسلسل
	الطلبة	الفصول	ذكور	اناث			
معلمات	٥٩	٦	اناث		ابتدائي	حلبان الثانية	١
٧							

خدمات عامة

مركز اداري - كهرباء عامة - خدمة بلدية - خدمة بريد - هاتف - بث تلفزيوني

مركز صباحاء الشعبيب

صباحاء الشعبيب

البعден المحافظة ١٣٠ كم - الاتجاه جنوب غرب - نوع الطريق اسفلت ٨٨ كم - سهل ٤٢ كم

أقرب مدينة أو قرية بها تعليم صباحا البعد ٢ كم - أقرب مدينة أو قرية بها صحة صباحا البعد ٢ كم

خدمات عامة

مركز اداري - كهرباء عامة - خدمة بلدية - هاتف

مركز الربواء

الربواء

البعدهن المحافظة ١٣٠ كم - الاتجاه جنوب غرب - نوع الطريق اسفلت ٨٨ كم - سهل ٤٢ كم
أقرب مدينة أو قرية بها تعليم صباحا البعد ٢ كم - أقرب مدينة أو قرية بها صحة صباحا البعد ٢ كم

خدمات عامة

مركز اداري - كهرباء عامة - هاتف

مركز لجة

لجة

البعدهن المحافظة ٨٣ كم - الاتجاه جنوب غرب - نوع الطريق اسفلت
أقرب مدينة أو قرية بها صحة الرويضه البعد ١٨ كم

خدمات التعليم

مستسل	اسم المدرسة	نوع التعليم	الجنس		عدد		
			ذكور	اناث	معلمين	الطلبة	الفصول
١	لجة	ابتدائي	٦	٦	٩	٧٢	٦
٢	لجة	ابتدائي	٦	٦	١٤	٦٢	٦

خدمات عامة

مركز اداري - مياه عامة - كهرباء عامة - خدمة بلدية - خدمة بريد - هاتف - بث تلفزيوني
--

مركز الحلوة

الحلوة

البعدهن المحافظة ٦٦ كم - الاتجاه جنوب - نوع الطريق اسفلت ٦٣ كم - سهل ٣ كم
أقرب مدينة أو قرية بها صحة الرين الأعلى البعد ١٦ كم

خدمات التعليم

مستسل	اسم المدرسة	نوع التعليم	الجنس		عدد		
			ذكور	اناث	معلمين	الطلبة	الفصول
١	الحلوة الأولى	ابتدائي	٥	٥	٤	٢١	٥
٢	الحلوة	تعليم كبيرات	١	١	١	٣	١

خدمات عامة

مركز اداري - كهرباء عامة - خدمة بلدية - خدمة بريد - هاتف - بث تلفزيوني
--

الغشبه

البعدهن المركز ١ كم - الاتجاه شمال غرب - نوع الطريق سهل
أقرب مدينة أو قرية بها تعليم الحلوة البعد ١ كم - أقرب مدينة أو قرية بها صحة الرين الأعلى البعد ١٧ كم

خدمات عامة

كهرباء عامة - خدمة بلدية - خدمة بريد - هاتف - بث تلفزيوني

مركز تبرك والجلة

الجله

البعدهن المحافظة ٧٠ كم - الاتجاه شرق - نوع الطريق اسفلت

خدمات التعليم

مستسل	اسم المدرسة	نوع التعليم	الجنس		
			ذكور	اناث	عدد
			معلمين	الطلبة	الفصول
١	الجله	ابتدائي	٨	١١٤	٦
٢	الجله	متوسط	٨	٨٠	٣
٣	الجله	ثانوي	١٣	١٣٩	٦
٤	الرفيعه	ابتدائي	١٢	٧٠	٦
٥	الجله	ابتدائي	١١	٥٢	٦
٦	الرفيعه	متوسط	٩	٦٦	٣
٧	الجله	تعليم كبيرات	٢	١١	٢

خدمات الصحة

الوحدات الصحية	الاسم	عدد الاسرة
مركز رعاية صحية أولية اسعاف وهلال أحمر	الجله الجله وتبرك	- -

خدمات عامة

مركز اداري - مركز هيئة - خدمات مصرفية - كهرباء عامة - مكتب بريد - خدمة بلدية - هاتف - بث تلفزيوني

الجديده

البعدهن المركز ١٠ كم - الاتجاه شمال - نوع الطريق اسفلت

أقرب مدينة أو قرية بها صحة الجلّه البعد ١٠ كم

خدمات التعليم

مستسل	اسم المدرسة	نوع التعليم	الجنس		
			ذكور	اناث	عدد
			معلمين	الطلبة	الفصول
١	الجديده	ابتدائي	٨	٥١	٦
٢	الجديده	تعليم كبيرات	١	٣	١

خدمات عامة

كهرباء عامه - بث تلفزيوني

مصيقره

البعدهن المركز ١٢ كم - الاتجاه غرب - نوع الطريق اسفلت

أقرب مدينة أو قرية بها صحة الجلّه البعد ١٢ كم

خدمات التعليم

مستسل	اسم المدرسة	نوع التعليم	الجنس		
			ذكور	اناث	عدد
			معلمين	الطلبة	الفصول
١	مصيقره	ابتدائي	٣	١٨	٦
٢	المصيقره	ابتدائي	٤	١٣	٤
٣	مصيقرة بتبرك	تعليم كبيرات	١	٤	١

خدمات عامة

كهرباء عامة - خدمة بريد - بث تلفزيوني

الدحوه

البعد عن المركز ٢٥ كم - الاتجاه جنوب - نوع الطريق اسفلت
أقرب مدينة أو قرية بها صحة الجله البعد ٢٥ كم

خدمات التعليم

مستل	اسم المدرسة	نوع التعليم	الجنس		عدد		
			ذكور	اناث	معلمين	الطلبة	الفصول
١	الدحوه	ابتدائي	ذكور	٤	١٢	٢	
٢	الدحوه	ابتدائي	اناث	٦	١٧	٥	
٣	الدحوه	تعليم كبيرات	اناث	١	٥	١	

خدمات عامة

كهرباء عامة - خدمة بريد - بث تلفزيوني

ظلماء

البعد عن المركز ٢٠ كم - الاتجاه شمال غرب - نوع الطريق اسفلت
أقرب مدينة أو قرية بها صحة الجله البعد ٢٠ كم

خدمات التعليم

مستل	اسم المدرسة	نوع التعليم	الجنس		عدد		
			ذكور	اناث	معلمين	الطلبة	الفصول
١	ظلماء	ابتدائي	ذكور	٦	٤١	٧	
٢	العزيزيه بظلماء	ابتدائي	اناث	٦	٥٤	٩	
٣	العزيزيه بظلماء	متوسط	اناث	٣	١٧	٧	

خدمات عامة

كهرباء عامة - خدمة بلدية - خدمة بريد - بث تلفزيوني

العليا

البعد عن المركز ٨ كم - الاتجاه شمال شرق - نوع الطريق اسفلت
أقرب مدينة أو قرية بها تعليم الجله البعد ٨ كم - أقرب مدينة أو قرية بها صحة الجله البعد ٨ كم

خدمات عامة

كهرباء عامة - هاتف - بث تلفزيوني

الريان

البعد عن المركز ٨ كم - الاتجاه جنوب - نوع الطريق اسفلت
أقرب مدينة أو قرية بها تعليم الجله البعد ٨ كم - أقرب مدينة أو قرية بها صحة الجله البعد ٨ كم

خدمات عامة

كهرباء عامة - هاتف - بث تلفزيوني

الصيهد

البعد عن المركز ٢٠ كم - الاتجاه شمال شرق - نوع الطريق اسفلت ١٧ كم - سهل ٣ كم
أقرب مدينة أو قرية بها صحة الجله البعد ٢٠ كم

خدمات التعليم

مستل	اسم المدرسة	نوع التعليم	الجنس		عدد		
			ذكور	اناث	معلمين	الطلبة	الفصول
١	الصيهد	ابتدائي	اناث	٣	١٥	٣	
٢	الصيهد	تعليم كبيرات	اناث	٢	٦	٢	

خدمات عامة

كهرباء عامة - خدمة بريد - بث تلفزيوني

أم طليح ومزارعها

البعден المركز ٧ كم - الاتجاه شرق - نوع الطريق سهل
أقرب مدينة أو قرية بها صحة الجله البعد ٧ كم

خدمات التعليم

معلمين	عدد		الجنس		نوع التعليم	اسم المدرسة	مسلسل
	الطلبة	الفصول	ذكور	اناث			
٤	١٨	٤	ذكور		ابتدائي	اليرموك	١
٦	١٤	٤	اناث		ابتدائي	أم طليح	٢

خدمات عامة

كهرباء عامة - هاتف - بث تلفزيوني

عفريّة

البعден المركز ٣٠ كم - الاتجاه شمال - نوع الطريق سهل
أقرب مدينة أو قرية بها تعليم الجله البعد ٣٠ كم - أقرب مدينة أو قرية بها صحة الجله البعد ٣٠ كم

خدمات عامة

كهرباء عامة - هاتف - بث تلفزيوني

مركز الفهيدات

الفهيدات

البعден المحافظة ١١٦ كم - الاتجاه غرب - نوع الطريق اسفلت
أقرب مدينة أو قرية بها تعليم حلبان البعد ١٠ كم - أقرب مدينة أو قرية بها صحة حلبان البعد ١٠ كم

خدمات عامة

مركز اداري - كهرباء عامة - خدمة بلدية - خدمة بريد - بث تلفزيوني

مركز الخرايق

الخرايق

البعден المحافظة ١٢٠ كم - الاتجاه غرب - نوع الطريق اسفلت
أقرب مدينة أو قرية بها صحة حلبان البعد ١٠ كم

خدمات التعليم

معلمين	عدد		الجنس		نوع التعليم	اسم المدرسة	مسلسل
	الطلبة	الفصول	ذكور	اناث			
٨	٨٣	٦	ذكور		ابتدائي	الخرايق	١
٢	١١	١	ذكور		متوسط	الخرايق	٢
٨	٧١	٦	اناث		ابتدائي	الخرايق	٣
١	٨	١	اناث		تعليم كبيرات	الخرايق	٤

خدمات عامة

مركز اداري - كهرباء عامة - خدمة بلدية - خدمة بريد - هاتف دوائر حكومية - بث تلفزيوني

مركز حصة بن حويل

حصة بن حويل (الحفيرة)

خدمات التعليم البعد عن المحافظة ١٥٥ كم - الاتجاه جنوب غرب - نوع الطريق اسفلت

مستل	اسم المدرسة	نوع التعليم	الجنس		عدد	
			ذكور	اناث	الصفوف	الطلبة
١	الحصة الدنيا	ابتدائي	ذكور	٦	١٠٨	٦
٢	الحصة الدنيا	متوسط	ذكور	٣	٦٩	٨
٣	الحصة الدنيا	ثانوي	ذكور	٣	٥٤	٩
٤	الحصة الدنيا	تعليم كبار	ذكور	٢	٦	٠
٥	الحفيرة حصة بن حويل	ابتدائي	اناث	٦	٧٠	٦
٦	حصة بن حويل	ابتدائي تحفيظ قرآن	اناث	٤	٣١	٧
٧	حصة بن حويل	متوسط	اناث	٣	٥٣	٦
٨	الحفيرة	ثانوي	اناث	٣	١٩	٣
٩	الحفيرة	معهد معلمات	اناث	٣	٣٩	٧

خدمات الصحة

الوحدات الصحية	الاسم	عدد الاسرة
مركز رعاية صحية أولية	حصة بن حويل	-

خدمات عامة

مركز اداري - محكمة - فرع أوقاف - شرطة - مياه عامة - كهرباء عامة - مكتب بريد - خدمة بلدية - هاتف - بث تلفزيوني - مندوبية تعليم بنات
--

مركز نخيلان

نخيلان

خدمات التعليم البعد عن المحافظة ٥٠ كم - الاتجاه شمال غرب - نوع الطريق اسفلت

خدمات التعليم

مستل	اسم المدرسة	نوع التعليم	الجنس		عدد	
			ذكور	اناث	الصفوف	الطلبة
١	نخيلان	ابتدائي	ذكور	٦	٧٢	٨
٢	نخيلان	متوسط	ذكور	٣	٢٩	٧
٣	نخيلان	تعليم كبار	ذكور	١	٥	٠
٤	نخيلان	ابتدائي	اناث	٦	٤١	١٥
٥	نخيلان	متوسط	اناث	٣	٣٢	١٥
٦	نخيلان	ثانوي	اناث	٣	٣٨	٢
٧	نخيلان	تعليم كبيرات	اناث	١	٥	١

خدمات الصحة

الوحدات الصحية	الاسم	عدد الاسرة
مركز رعاية صحية أولية	نخيلان	-

خدمات عامة

مركز اداري - كهرباء عامة - خدمة بريد - خدمة بلدية - هاتف - بث تلفزيوني
--

مركز الجفارة

الجفارة

البعد عن المحافظة ١٦ كم - الاتجاه جنوب غرب - نوع الطريق اسفلت

أقرب مدينة أو قرية بها صحة مزعل البعد ٦ كم

خدمات التعليم

مستسل	اسم المدرسة	نوع التعليم	الجنس		عدد		
			ذكور	اناث	الفصول	الطلبة	معلمين
١	عبد الله بن جعفر الجفارة	ابتدائي	ذكور		٦	٣٧	٨
٢	الجفارة	ابتدائي	اناث		٦	٤٠	١٦
٣	الجفارة الثانية	ابتدائي	اناث		٥	٢٠	١١
٤	الجفارة	متوسط	اناث		٣	٥٠	٧
٥	الجفارة	ثانوي	اناث		٣	٤٣	٦
٦	الجفارة	تعليم كبيرات	اناث		١	٤	١

خدمات عامة

مركز اداري - كهرباء عامة - خدمة بلدية - خدمة بريد - هاتف - بث تلفزيوني

مركز جزيل

جزيل

البعد عن المحافظة ٢٥ كم - الاتجاه شمال غرب - نوع الطريق اسفلت

أقرب مدينة أو قرية بها صحة مزعل البعد ٩ كم

خدمات التعليم

مستسل	اسم المدرسة	نوع التعليم	الجنس		عدد		
			ذكور	اناث	الفصول	الطلبة	معلمين
١	جزيل	ابتدائي	ذكور		٦	٢١	٥
٢	جزيل	ابتدائي	اناث		٦	٢٣	٩
٣	جزيل	متوسط	اناث		٢	١١	٧
٤	جزيل	ثانوي	اناث		٣	١٧	٣

خدمات عامة

مركز اداري - كهرباء عامة - خدمة بلدية - خدمة بريد - هاتف - بث تلفزيوني

مركز جزالا

جزالا

البعد عن المحافظة ٢١ كم - الاتجاه شمال غرب - نوع الطريق اسفلت

أقرب مدينة أو قرية بها صحة مزعل البعد ١١ كم

خدمات التعليم

مستسل	اسم المدرسة	نوع التعليم	الجنس		عدد		
			ذكور	اناث	الفصول	الطلبة	معلمين
١	جزالا	ابتدائي	ذكور		٥	٢٠	٣
٢	جزالا	ابتدائي	اناث		٦	١١	٧

خدمات عامة

مركز اداري - كهرباء عامة - خدمة بلدية - خدمة بريد - هاتف - بث تلفزيوني

مركز السيج

سيج الدبول (السيج)

البعден المحافظة ٨٥ كم - الاتجاه جنوب - نوع الطريق سهل

خدمات التعليم

مستسل	اسم المدرسة	نوع التعليم	الجنس		عدد		
			ذكور	اناث	الفصول	الطلبة	معلمين معلمات
١	السيج	ابتدائي	ذكور		٦	٣١	٦
٢	السيج	متوسط	ذكور		٣	٣٦	٦
٣	السيج	ثانوي	ذكور		٢	١٧	٥
٤	السيج	ابتدائي	اناث		٦	٢٤	٣

خدمات الصحة

الوحدات الصحية	الاسم	عدد الاسرة
مركز رعاية صحية أولية	السيج	-

خدمات عامة

مركز اداري - كهرباء عامة - خدمة بريد

مركز الرقمية

الرقمية

البعден المحافظة ١٥٠ كم - الاتجاه جنوب غرب - نوع الطريق اسفلت ١٢٥ كم - سهل ٢٥ كم

خدمات التعليم

مستسل	اسم المدرسة	نوع التعليم	الجنس		عدد		
			ذكور	اناث	الفصول	الطلبة	معلمين معلمات
١	الرقمية	ابتدائي	ذكور		٦	٣٩	٦
٢	الرقمية	متوسط	ذكور		٣	٢٩	٩
٣	الرقمية	ابتدائي	اناث		٦	٢٥	٥
٤	الرقمية	متوسط	اناث		٣	١٢	٥
٥	الرقمية	معهد معلمات	اناث		٢	٢٤	٥

خدمات الصحة

الوحدات الصحية	الاسم	عدد الاسرة
مركز رعاية صحية أولية	الرقمية	-

خدمات عامة

مركز اداري - كهرباء عامة - خدمة بريد

مركز مويسل

مويسل

البعден المحافظة ١٩٠ كم - الاتجاه جنوب غرب - نوع الطريق اسفلت ١٥٠ كم - سهل ٤٠ كم

أقرب مدينة أو قرية بها صحة حصة بن حويل (الحفيرة) البعد ٤٠ كم

خدمات التعليم

مستسل	اسم المدرسة	نوع التعليم	الجنس		عدد		
			ذكور	اناث	الفصول	الطلبة	معلمين معلمات
١	مويسل	ابتدائي	ذكور		٦	٣٢	٦
٢	مويسل	متوسط	ذكور		٣	٣٩	٥

تابع خدمات التعليم

معلمين	عدد		الجنس	نوع التعليم	اسم المدرسة	مسلسل
	معلمات	الطلبة				
٠	٧	٢	ذكور	تعليم كبار ابتدائي	مويسل مويسل	٣ ٤
٦	١٤	٦	اناث			

خدمات عامة

مركز اداري - كهرباء عامة - خدمة بريد

مركز القلته

القلته

البعден المحافظة ٤٢ كم - الاتجاه شمال غرب - نوع الطريق اسفلت
أقرب مدينة أو قرية بها صحة محيرقه البعد ١٢ كم

خدمات التعليم

معلمين	عدد		الجنس	نوع التعليم	اسم المدرسة	مسلسل
	معلمات	الطلبة				
٦	٤٧	٦	ذكور	ابتدائي	الخنقه	١
٧	٣٦	٣	ذكور	متوسط	الخنقه	٢
١١	٢٦	٦	اناث	ابتدائي	القلته بالخنقه	٣

خدمات عامة

مركز اداري - كهرباء عامة - خدمة بلدية - خدمة بريد - هاتف - بث تلفزيوني
--

لعلع

البعден المركز ٥٠ كم - الاتجاه شمال غرب - نوع الطريق اسفلت ٤٥ كم - سهل ٥ كم
أقرب مدينة أو قرية بها تعليم القلته البعد ٥٠ كم - أقرب مدينة أو قرية بها صحة محيرقه البعد ١٢ كم

خدمات عامة

كهرباء عامة - خدمة بلدية - خدمة بريد - هاتف - بث تلفزيوني

الروغ الأسفل قصر آل شافي

البعден المركز ٣٩ كم - الاتجاه شمال غرب - نوع الطريق اسفلت ٣٦ كم - سهل ٣ كم
أقرب مدينة أو قرية بها تعليم القلته البعد ٣٩ كم - أقرب مدينة أو قرية بها صحة محيرقه البعد ١٠ كم

خدمات عامة

كهرباء عامة - خدمة بلدية - خدمة بريد - هاتف - بث تلفزيوني

مركز دسمان

دسمان

البعден المحافظة ٧٣ كم - الاتجاه شمال - نوع الطريق وعبر
أقرب مدينة أو قرية بها صحة نخيلان البعد ٤٠ كم

خدمات التعليم

معلمين	عدد		الجنس	نوع التعليم	اسم المدرسة	مسلسل
	معلمات	الطلبة				
٦	٣٦	٦	ذكور	ابتدائي	دسمان	١
٥	١٥	٣	ذكور	متوسط	دسمان	٢

تابع خدمات التعليم

مسلسل	اسم المدرسة	نوع التعليم	الجنس		
			ذكور	اناث	عدد
معلمين	الطلبة	الفصول	معلمين	معلمات	
٣	دسمان	ابتدائي	اناث	٥	٧
٤	دسمان	متوسط	اناث	٣	٩
٥	دسمان	تعليم كبيرات	اناث	١	٧

خدمات عامة

مركز اداري - كهرباء عامة - خدمة بلدية - خدمة بريد - بث تلفزيوني

مركز محيرقه

محيرقه

البعден المحافظة ٢١ كم - الاتجاه شمال غرب - نوع الطريق اسفلت

خدمات التعليم

مسلسل	اسم المدرسة	نوع التعليم	الجنس		
			ذكور	اناث	عدد
معلمين	الطلبة	الفصول	معلمين	معلمات	
١	محيرقه	ابتدائي	ذكور	٦	١٠
٢	محيرقه	متوسط	ذكور	٣	٩
٣	محيرقه	ثانوي	ذكور	٤	٨
٤	محيرقه	ابتدائي	اناث	٦	١٥
٥	محيرقه	ابتدائي تحفيظ قرآن	اناث	٢	٠
٦	محيرقه	متوسط	اناث	٣	٧
٧	محيرقه	ثانوي	اناث	٤	١١
٨	محيرقه	تعليم كبيرات	اناث	٢	٢

خدمات الصحة

الوحدات الصحية	الاسم	عدد الاسرة
مركز رعاية صحية أولية	محيرقه	-

خدمات عامة

مركز اداري - كهرباء عامة - خدمة بلدية - خدمة بريد - هاتف - بث تلفزيوني
--

مركز الامار

الامار

البعден المحافظة ٥٣ كم - الاتجاه جنوب - نوع الطريق اسفلت ٤٦ كم - سهل ٧ كم

أقرب مدينة أو قرية بها صحة مزعل البعد ٣٠ كم

خدمات التعليم

مسلسل	اسم المدرسة	نوع التعليم	الجنس		
			ذكور	اناث	عدد
معلمين	الطلبة	الفصول	معلمين	معلمات	
١	الامار	ابتدائي	ذكور	٦	٤
٢	الامار	ابتدائي	اناث	٦	٤
٣	الامار	تعليم كبيرات	اناث	١	١

خدمات عامة

مركز اداري - كهرباء عامة - بث تلفزيوني
--

مركز حجيلا

حجيلا

البعден المحافظة ٤٥ كم - الاتجاه جنوب - نوع الطريق اسفلت ١٠ كم - سهل ٣٥ كم
أقرب مدينة أو قرية بها صحة القويعية البعد ٤٥ كم

خدمات التعليم

مستسل	اسم المدرسة	نوع التعليم	الجنس		
			ذكور	اناث	عدد
			معلمين	الطلبة	الفصول
١	حجيلاء	ابتدائي	٣	٩	٥
٢	حجيلاء	ابتدائي	٣	١١	٥

خدمات عامة

مركز اداري - كهرباء عامة - خدمة بلدية - خدمة بريد

فيضة حجيلا

البعден المركز ١٨ كم - الاتجاه شمال - نوع الطريق سهل
أقرب مدينة أو قرية بها صحة القويعية البعد ٣٠ كم

خدمات التعليم

مستسل	اسم المدرسة	نوع التعليم	الجنس		
			ذكور	اناث	عدد
			معلمين	الطلبة	الفصول
١	الفيضة جنوب القويعية	ابتدائي	٨	١٥	٤
٢	الفيضة جنوب القويعية	تعليم كبيرات	٠	٦	١

خدمات عامة

كهرباء عامة - خدمة بلدية - خدمة بريد - بث تلفزيوني
--

مركز حلا الجله

حلا الجله

البعден المحافظة ٦٠ كم - الاتجاه شرق - نوع الطريق اسفلت
أقرب مدينة أو قرية بها صحة الجله البعد ١٨ كم

خدمات التعليم

مستسل	اسم المدرسة	نوع التعليم	الجنس		
			ذكور	اناث	عدد
			معلمين	الطلبة	الفصول
١	حلا الجله	ابتدائي	١٤	١٩٩	١١
٢	حلا الجله	متوسط	١٤	١٦٣	٦
٣	حلا الجله	ابتدائي	١٢	٩٦	٦
٤	حلا الجله	ابتدائي تحفيظ قرآن	٨	٣٧	٦
٥	حلا الجله	متوسط	١٥	١٢١	٦
٦	حلا الجله	ثانوي	١٧	١٤٥	٦
٧	حلا الجله	تعليم كبيرات	٢	١٢	٢

خدمات عامة

مركز اداري - كهرباء عامة - مكتب بريد - بث تلفزيوني
--

مركز الحجاجي

الحجاجي

البعден المحافظة ٤٠ كم - الاتجاه جنوب - نوع الطريق اسفلت ٢٣ كم - سهل ١٧ كم
أقرب مدينة أو قرية بها صحة عنان البعد ١٧ كم

خدمات التعليم

معلمين	عدد		الجنس		نوع التعليم	اسم المدرسة	مسلسل
	الطلبة	الفصول	ذكور	اناث			
٦	٧٥	٦	ذكور		ابتدائي	الحجاجي	١
٧	٣١	٣	ذكور		متوسط	الحجاجي	٢
٦	٢١	٦	اناث		ابتدائي	الحجاجي	٣

خدمات عامة

مركز اداري - كهرباء عامة - خدمة بريد

مركز تبراك

تبراك ومزارعه

البعден المحافظة ٨٠ كم - الاتجاه شرق - نوع الطريق اسفلت

خدمات التعليم

معلمين	عدد		الجنس		نوع التعليم	اسم المدرسة	مسلسل
	الطلبة	الفصول	ذكور	اناث			
٨	٦٠	٦	ذكور		ابتدائي	تبراك	١
٠	٩	١	ذكور		تعليم كبار	تبراك	٢
١١	٥٥	٦	اناث		ابتدائي	تبراك	٣
٩	١٩	٣	اناث		متوسط	تبراك	٤
١	١	١	اناث		تعليم كبيرات	تبراك	٥

خدمات الصحة

عدد الاسرة	الاسم	الوحدات الصحية
-	تبراك	مركز رعاية صحية أولية

خدمات عامة

مركز اداري - كهرباء عامة - خدمة بريد - هاتف - بث تلفزيوني

مركز قنيظنا

قنيظنا

البعден المحافظة ٨٠ كم - الاتجاه شمال شرق - نوع الطريق اسفلت
أقرب مدينة أو قرية بها صحة الجله البعد ٢٠ كم

خدمات التعليم

معلمين	عدد		الجنس		نوع التعليم	اسم المدرسة	مسلسل
	الطلبة	الفصول	ذكور	اناث			
٧	٤٩	٦	ذكور		ابتدائي	الفضيل بن عياض	١
١٣	٤٩	٦	اناث		ابتدائي	قنيظنا	٢
٨	١٩	٣	اناث		متوسط	قنيظنا	٣
١	٥	١	اناث		تعليم كبيرات	قنيظنا	٤

خدمات عامة

مركز اداري - كهرباء عامة - خدمة بلدية - خدمة بريد - هاتف - بث تلفزيوني
--

مركز عصيل

عيidan

البعدين المحافظة ٤٠ كم - الاتجاه غرب - نوع الطريق اسفلت

خدمات التعليم

معلمين	عدد		الجنس		نوع التعليم	اسم المدرسة	مستل
	الطلبة	الفصول	ذكور	اناث			
٨	٨٤	٦	ذكور		ابتدائي	الصديق	١
٦	٤٠	٣	ذكور		متوسط	الصديق	٢
٠	٢٠	٣	ذكور		تعليم كبار	الصديق	٣
١٤	٦٢	٦	اناث		ابتدائي	وادي عصيل	٤
٦	٣٩	٣	اناث		متوسط	وادي عصيل	٥
١	٧	١	اناث		تعليم كبيرات	وادي عصيل	٦

خدمات الصحة

عدد الاسرة	الاسم	الوحدات الصحية
-	وادي عصيل	مركز رعاية صحية أولية

خدمات عامة

مركز اداري - كهرباء عامة - خدمة بلدية - هاتف دوائر حكومية - بث تلفزيوني

مركز الرواما

الرواما

البعدين المحافظة ٧٠ كم - الاتجاه جنوب - نوع الطريق اسفلت

أقرب مدينة أو قرية بها صحة الرين الأعلى البعد ٤ كم

خدمات التعليم

معلمين	عدد		الجنس		نوع التعليم	اسم المدرسة	مستل
	الطلبة	الفصول	ذكور	اناث			
٧	٤٤	٥	ذكور		ابتدائي	الارشاد	١
٩	٤٩	٦	اناث		ابتدائي	الرواما	٢
٦	٦٠	٣	اناث		متوسط	الرواما	٣
١	٤	١	اناث		تعليم كبيرات	الرواما	٤

خدمات عامة

مركز اداري - كهرباء عامة - خدمة بلدية - خدمة بريد - هاتف

مركز المعيزيلة

المعيزيلة

البعدين المحافظة ٦٩ كم - الاتجاه جنوب - نوع الطريق اسفلت

أقرب مدينة أو قرية بها تعليم المثناه البعد ١ كم - أقرب مدينة أو قرية بها صحة المثناه البعد ١ كم

خدمات عامة

مركز اداري - كهرباء عامة - خدمة بلدية - خدمة بريد - هاتف - بث تلفزيوني

مركز الفويلق الشمالي

الفويلق الشمالي

البعدين المحافظة ٦٠ كم - الاتجاه شمال - نوع الطريق اسفلت

أقرب مدينة أو قرية بها تعليم الفويلق البعد ١٠ كم - أقرب مدينة أو قرية بها صحة الفويلق البعد ١٠ كم

خدمات عامة

مركز اداري

خلاصة عامة عن الخدمات في مركز المحافظة (وادي الدواسر)

البعد عن الإمارة ٦٥٠ كم - الاتجاه جنوب - نوع الطريق اسفلت

خدمات التعليم الحكومي

إناث				نوع التعليم	ذكور			
عدد					عدد			
المعلمات	الطالبات	الفصول	المدارس		المعلمين	الطلاب	الفصول	المدارس
١٦	١٣٧	٤	١	رياض أطفال	-	-	-	-
١٤٩	١٢٨٥	٦٨	١٠	ابتدائي	١٢٥	١٤٥٨	٧١	٨
٣٦	٣٢٤	١٤	٣	متوسط	٢٧	٤٣٧	١٨	٣
٢٣	٣٤٣	١٣	٢	ثانوي	٢٨	٥٠٤	١٨	٢
٢٤	٢٠٧	١٢	١	ابتدائي تحفيظ قرآن	١٢	١٤٨	٧	١
٨	٨١	٣	١	متوسط تحفيظ قرآن	٧	٥١	٣	١
١	١٦	١	١	ثانوي تحفيظ قرآن	٦	٣١	٣	١
١٦	٦٩	١٥	٦	تعليم كبار / كبييرات	٠	٤١	٣	١
-	-	-	-	متوسط ليلي	٠	١٧٦	٦	٢
-	-	-	-	ثانوي ليلي	٠	٢٠٤	٦	٢
-	-	-	-	معهد علمي متوسط	٢٤	١٤٧	٧	١
-	-	-	-	معهد علمي ثانوي	٠	١١٣	٦	١
-	-	-	-	المعهد الصحي	٨	٨٨	٢	١
-	-	-	-	مركز التدريب المهني (ص.م)	٢١	١٤٩	٨	١
٤	١٠	٢	١	مركز التفصيل والخياطة	-	-	-	-
-	-	-	-	المعهد الزراعي	٢٤	٤٠	٥	١
٥٢	٢١٩٠	١٦	١	كلية التربية	-	-	-	-

خدمات الصحة

عدد					القطاع
مراكز الاسعاف	المراكز والمستوصفات	الأطباء	الاسرة	المستشفيات	
١	٣	٣٠	٩٦	١	حكومي
-	٣	-	-	-	اهلي

خدمات عامة

مركز إداري - جوازات - دفاع مدني - بنك زراعي - وكالة سفر - مديرية زراعية - مركز تنمية - ضمان إجتماعي - محكمة - مكتبة عامة - كتابة عدل - مركز هيئة - مكتب عمل - فرع أوقاف - احوال مدنية - شرطة - مرور - بلدية - مياه عامة - كهرباء عامة - مكتب بريد - مكتب برق - هاتف - بث تلفزيوني - تللكس - إدارة تعليم بنين - إدارة تعليم بنات - خدمات مصرفية

دهو (هجره ابن صرير)

البعден المحافظة ١٣٠ كم - الاتجاه شمال - نوع الطريق اسفلت ٣٥ كم - وعمر ٩٥ كم
أقرب مدينة أو قرية بها صحة مدينة وادي الدواسر البعد ١٣٠ كم

خدمات التعليم

مستسل	اسم المدرسة	نوع التعليم	الجنس			عدد		
			ذكور	اناث	الفصول	الطلبة	معلمين	معلمات
١	الملك خالد	ابتدائي	ذكور		٢	١٩		٢

خدمات عامة

خدمة بريد

عينه الهمله

البعден المحافظة ٢٢٠ كم - الاتجاه شمال - نوع الطريق اسفلت ٣٥ كم - سهل ١٥ كم - وعمر ١٧٠ كم
أقرب مدينة أو قرية بها صحة مدينة وادي الدواسر البعد ٢٢٠ كم

خدمات التعليم

مستسل	اسم المدرسة	نوع التعليم	الجنس			عدد		
			ذكور	اناث	الفصول	الطلبة	معلمين	معلمات
١	مصعب بن عمير	ابتدائي	ذكور		٢	١٥		٢

خدمات عامة

خدمة بريد

الحامريه

البعден المحافظة ١٨٥ كم - الاتجاه شمال - نوع الطريق اسفلت ٣٥ كم - وعمر ١٥٠ كم
أقرب مدينة أو قرية بها صحة مدينة وادي الدواسر البعد ١٨٥ كم

خدمات التعليم

مستسل	اسم المدرسة	نوع التعليم	الجنس			عدد		
			ذكور	اناث	الفصول	الطلبة	معلمين	معلمات
١	عبد الله بن مسعود	ابتدائي	ذكور		٣	٣٦		٤

خدمات عامة

خدمة بريد

حفاير الحمل

البعден المحافظة ٢٢٥ كم - الاتجاه شمال شرق - نوع الطريق اسفلت ٣٥ كم - وعمر ١٩٠ كم
أقرب مدينة أو قرية بها صحة مدينة وادي الدواسر البعد ٢٢٥ كم

خدمات التعليم

مستسل	اسم المدرسة	نوع التعليم	الجنس			عدد		
			ذكور	اناث	الفصول	الطلبة	معلمين	معلمات
١	عبد الله بن الزبير	ابتدائي	ذكور		٢	٢٤		٢

خدمات عامة

خدمة بريد

شاربه ماها

البعدين المحافظة ١٠٠ كم - الاتجاه شمال غرب - نوع الطريق اسفلت ٣٥ كم - وعمر ٦٥ كم
أقرب مدينة أو قرية بها صحة مدينة وادي الدواسر البعد ١٠٠ كم

خدمات التعليم

مستسل	اسم المدرسة	نوع التعليم	الجنس		
			ذكور	اناث	عدد
١	عباده بن الصامت	ابتدائي	٢	١٠	٢

خدمات عامة

خدمة بريد

السلام

البعدين المحافظة ١٧٥ كم - الاتجاه شمال - نوع الطريق اسفلت ٣٥ كم - وعمر ١٤٠ كم
أقرب مدينة أو قرية بها صحة مدينة وادي الدواسر البعد ١٧٥ كم

خدمات التعليم

مستسل	اسم المدرسة	نوع التعليم	الجنس		
			ذكور	اناث	عدد
١	عبد الله بن عمر	ابتدائي	٢	٢٠	٢

خدمات عامة

خدمة بريد

البراعيم السود

البعدين المحافظة ٤٥ كم - الاتجاه جنوب - نوع الطريق اسفلت
أقرب مدينة أو قرية بها صحة مدينة وادي الدواسر البعد ٤٥ كم

خدمات التعليم

مستسل	اسم المدرسة	نوع التعليم	الجنس		
			ذكور	اناث	عدد
١	حسان بن ثابت	ابتدائي	٦	٧٨	٩
٢	حسان بن ثابت	متوسط	٣	٣٦	٦

خدمات عامة

خدمة بريد

قمران

البعدين المحافظة ٢٥٠ كم - الاتجاه شمال - نوع الطريق اسفلت ٣٥ كم - سهل ١٥ كم - وعمر ٢٠٠ كم
أقرب مدينة أو قرية بها صحة مدينة وادي الدواسر البعد ٢٥٠ كم

خدمات التعليم

مستسل	اسم المدرسة	نوع التعليم	الجنس		
			ذكور	اناث	عدد
١	جابر بن عبد الله	ابتدائي	٢	١٤	٢
٢	قمران	ابتدائي	٢	١٤	٢

خدمات عامة

خدمة بريد

أم سليم

البعден المحافظة ٢٧٠ كم - الاتجاه شمال - نوع الطريق اسفلت ٢٥ كم - سهل ١٥ كم - وعر ٢٢٠ كم
أقرب مدينة أو قرية بها صحة مدينة وادي الدواسر البعد ٢٧٠ كم

خدمات التعليم

مستل	اسم المدرسة	نوع التعليم	الجنس			عدد		
			ذكور	اناث	الفصول	الطلبة	معلمين	معلمات
١	اسامه بن زيد	ابتدائي	ذكور		٢	١٧		٢

خدمات عامة

كهرباء عامة - خدمة بريد

آل قرنين

البعден المحافظة ٣٥ كم - الاتجاه شرق - نوع الطريق اسفلت
أقرب مدينة أو قرية بها صحة النويعمه البعد ٣٥ كم

خدمات التعليم

مستل	اسم المدرسة	نوع التعليم	الجنس			عدد		
			ذكور	اناث	الفصول	الطلبة	معلمين	معلمات
١	بلال بن رباح	ابتدائي	ذكور		٦	١٠٥		١٠
٢	القرنين	ابتدائي	اناث		٦	٥٢		١١
٣	القرنين	تعليم كبيرات	اناث		٢	٢		٣

خدمات عامة

كهرباء عامة - هاتف - بث تلفزيوني

آل غبيش

البعден المحافظة ٥٠ كم - الاتجاه شرق - نوع الطريق اسفلت
أقرب مدينة أو قرية بها صحة النويعمه البعد ٣٥ كم

خدمات التعليم

مستل	اسم المدرسة	نوع التعليم	الجنس			عدد		
			ذكور	اناث	الفصول	الطلبة	معلمين	معلمات
١	الأمام الشافعي	ابتدائي	ذكور		٦	٥٧		٧
٢	آل غبيش	ابتدائي	اناث		٥	٤٥		٩
٣	آل غبيش	تعليم كبيرات	اناث		١	٣		١

خدمات عامة

كهرباء عامة - هاتف - بث تلفزيوني

بلثقاء

البعден المحافظة ١٨٧ كم - الاتجاه شمال غرب - نوع الطريق اسفلت ٣٥ كم - وعر ١٥٢ كم
أقرب مدينة أو قرية بها صحة مدينة وادي الدواسر البعد ١٨٧ كم

خدمات التعليم

مستل	اسم المدرسة	نوع التعليم	الجنس			عدد		
			ذكور	اناث	الفصول	الطلبة	معلمين	معلمات
١	عبد الله بن عباس	ابتدائي	ذكور		٢	١٦		٢
٢	بلثقاء	ابتدائي	اناث		٤	١٥		٢

تابع خدمات التعليم

مستلسل	اسم المدرسة	نوع التعليم	الجنس		
			ذكور	اناث	عدد
معلمين	الطلبة	الفصول			
٣	بلثقاء	تعليم كبيرات	اناث	١	٥
معلمات					

خدمات عامة

خدمة بريد

نميص

البعدهن المحافظة ١٨٥ كم - الاتجاه شمال غرب - نوع الطريق اسفلت ٣٥ كم - وعر ١٥٠ كم
أقرب مدينة أو قرية بها صحة مدينة وادي الدواسر البعد ١٨٥ كم

خدمات التعليم

مستلسل	اسم المدرسة	نوع التعليم	الجنس		
			ذكور	اناث	عدد
معلمين	الطلبة	الفصول			
١	عمار بن ياسر	ابتدائي	ذكور	٢	٢١
٢	عمار بن ياسر	متوسط	ذكور	٣	٣٦
٣	عمار بن ياسر	ثانوي	ذكور	٣	٢٢
٤	التميص	ابتدائي	اناث	٤	١٩
معلمات					

خدمات عامة

خدمة بريد

مركز الخماسين

الخماسين

البعدهن المحافظة ١ كم - الاتجاه غرب - نوع الطريق اسفلت
أقرب مدينة أو قرية بها تعليم مدينة وادي الدواسر البعد ١ كم - أقرب مدينة أو قرية بها صحة مدينة وادي الدواسر البعد ١ كم

خدمات عامة

مركز اداري - مياه عامة - كهرباء عامة - خدمة بلدية - خدمة بريد - بث تلفزيوني

مركز آل معدي

آل معدي

البعدهن المحافظة ٧ كم - الاتجاه شمال شرق - نوع الطريق اسفلت
أقرب مدينة أو قرية بها تعليم القوز البعد ١ كم - أقرب مدينة أو قرية بها صحة النويعمه البعد ١ كم

خدمات عامة

مركز اداري - مياه عامة - كهرباء عامة - خدمة بلدية - خدمة بريد - هاتف - بث تلفزيوني
--

مركز الصالحية بالوادي

الصالحية بالوادي

البعدهن المحافظة ٧ كم - الاتجاه جنوب شرق - نوع الطريق اسفلت

خدمات التعليم

مستلسل	اسم المدرسة	نوع التعليم	الجنس		
			ذكور	اناث	عدد
معلمين	الطلبة	الفصول			
١	الصالحية	ابتدائي	ذكور	١١	٢٤٣
معلمات					

تابع خدمات التعليم

مستسل	اسم المدرسة	نوع التعليم	الجنس		
			ذكور	اناث	عدد
			معلمين	الطلبة	الفصول
٢	الصالحية	متوسط	٦	٨٥	٣
٣	الصالحية	ابتدائي	٢٣	٢٨٨	١٤
٤	الصالحية	تعليم كبيرات	٣	١٢	٣

خدمات الصحة

الوحدات الصحية	الاسم	عدد الاسرة
مركز رعاية صحية أولية	الصالحية	-

خدمات عامة

مركز اداري - مياه عامة - كهرباء عامة - خدمة بلدية - خدمة بريد - هاتف - بث تلفزيوني
--

مركز كمده

كمده

البعد عن المحافظة ٤٥ كم - الاتجاه شرق - نوع الطريق اسفلت

خدمات التعليم

مستسل	اسم المدرسة	نوع التعليم	الجنس		
			ذكور	اناث	عدد
			معلمين	الطلبة	الفصول
١	كمده	ابتدائي	١٢	١٥١	٧
٢	كمده	متوسط	١٢	١١٠	٦
٣	كمده	ثانوي	٩	٨٤	٤
٤	كمده	ابتدائي	١٠	٩٦	٦
٥	كمده	متوسط	٧	٤٩	٣
٦	كمده	ثانوي	٦	٦٣	٣
٧	كمده	تعليم كبيرات	٢	١١	٢

خدمات الصحة

الوحدات الصحية	الاسم	عدد الاسرة
مركز رعاية صحية أولية	كمده	-

خدمات عامة

مركز اداري - مياه عامة - كهرباء عامة - خدمة بلدية - خدمة بريد - هاتف - بث تلفزيوني
--

مركز آل أبو سباع

آل أبو سباع

البعد عن المحافظة ٧ كم - الاتجاه شرق - نوع الطريق اسفلت

أقرب مدينة أو قرية بها تعليم مدينة وادي الدواسر البعد ٧ كم - أقرب مدينة أو قرية بها صحة مدينة وادي الدواسر البعد ٧ كم

خدمات عامة

مركز اداري - مياه عامة - كهرباء عامة - خدمة بلدية - هاتف - بث تلفزيوني
--

مركز القويز

القويز

البعدهن المحافظة ١٠ كم - الاتجاه شرق - نوع الطريق اسفلت
أقرب مدينة أو قرية بها صحة النويعمه البعد ١ كم

خدمات التعليم

معلمين	عدد		الجنس		نوع التعليم	اسم المدرسة	مسلسل
	الطلبة	الفصول	ذكور	اناث			
١٢	٢٠٥	٨	ذكور		ابتدائي	القويز	١
٨	١٠٦	٤	ذكور		متوسط	القويز	٢
٢٣	٢٣٦	١٢	اناث		ابتدائي	القويز	٣
١٣	٩٢	٥	اناث		متوسط	القويز	٤
٤	١٨	٤	اناث		تعليم كبيرات	القويز	٥

خدمات عامة

مركز اداري - مياه عامة - كهرباء عامة - خدمة بلدية - خدمة بريد - هاتف - بث تلفزيوني

مركز الولامين

الولامين

البعدهن المحافظة ٢ كم - الاتجاه شمال غرب - نوع الطريق اسفلت

خدمات التعليم

معلمين	عدد		الجنس		نوع التعليم	اسم المدرسة	مسلسل
	الطلبة	الفصول	ذكور	اناث			
١٧	١٩٨	١٠	ذكور		ابتدائي	الولامين	١
١٢	١٣٠	٦	ذكور		متوسط	الولامين	٢
٩	٤٠	٣	-		رياض أطفال	روضة الولامين	٣
٩	١٠٩	٦	اناث		ابتدائي	الولامين الثانية	٤
١١	٤٥	٦	اناث		ابتدائي	الولامين الأولى	٥
٣	١٤	٢	اناث		ابتدائي تحفيظ قرآن	تحفيظ الولامين	٦
١٤	١٢٩	٦	اناث		متوسط	الولامين	٧
٢٠	٢٣٠	٩	اناث		ثانوي	الولامين	٨
٣	٤	٣	اناث		تعليم كبيرات	الولامين	٩

خدمات الصحة

عدد الاسرة	الاسم	الوحدات الصحية
-	الولامين	مركز رعاية صحية أولية

خدمات عامة

مركز اداري - مياه عامة - كهرباء عامة - خدمة بلدية - خدمة بريد - هاتف - بث تلفزيوني

مركز آل وثيلة

آل وثيلة

البعدهن المحافظة ٤ كم - الاتجاه شمال شرق - نوع الطريق اسفلت
أقرب مدينة أو قرية بها تعليم اللدام البعد ١ كم - أقرب مدينة أو قرية بها صحة اللدام البعد ١ كم

خدمات عامة

مركز اداري - مياه عامة - كهرباء عامة - خدمة بلدية - خدمة بريد - هاتف - بث تلفزيوني

مركز الحرارشه

الحرارشه

البعدهن المحافظة ٢ كم - الاتجاه شمال شرق - نوع الطريق اسفلت
أقرب مدينة أو قرية بها تعليم اللدام البعد ١ كم - أقرب مدينة أو قرية بها صحة اللدام البعد ١ كم

خدمات عامة

مركز اداري - مياه عامة - كهرباء عامة - خدمة بلدية - خدمة بريد - هاتف - بث تلفزيوني

مركز آل بريك

آل بريك

البعدهن المحافظة ٨ كم - الاتجاه شرق - نوع الطريق اسفلت
أقرب مدينة أو قرية بها تعليم النويعمه البعد ١ كم - أقرب مدينة أو قرية بها صحة النويعمه البعد ١ كم

خدمات عامة

مركز اداري - مياه عامة - كهرباء عامة - خدمة بلدية - خدمة بريد - هاتف - بث تلفزيوني

مركز آل براز

آل براز

البعدهن المحافظة ١ كم - الاتجاه جنوب شرق - نوع الطريق اسفلت
أقرب مدينة أو قرية بها تعليم مدينة وادي الدواسر البعد ١ كم - أقرب مدينة أو قرية بها صحة مدينة وادي الدواسر البعد ١ كم

خدمات عامة

مركز اداري - مياه عامة - كهرباء عامة - خدمة بلدية - هاتف - بث تلفزيوني

مركز الزويراء

الزويراء

البعدهن المحافظة ٧ كم - الاتجاه شمال شرق - نوع الطريق اسفلت
أقرب مدينة أو قرية بها صحة المعتلا البعد ٢ كم

خدمات التعليم

معلمين	عدد		الجنس		نوع التعليم	اسم المدرسة	مسلسل
	معلمين	الطلبة	الفصول	ذكور			
١٣	١٤٩	٨	ذكور		ابتدائي	الزويراء	١
١٣	١٦٥	٩	اناث		ابتدائي	الزويراء	٢
٢	١٠	٣	اناث		تعليم كبيرات	الزويراء	٣

خدمات عامة

مركز اداري - مياه عامة - كهرباء عامة - خدمة بلدية - هاتف - بث تلفزيوني

مركز الشرافاء

الشرافاء

البعدهن المحافظة ١٧ كم - الاتجاه شرق - نوع الطريق اسفلت

خدمات التعليم

معلمين	عدد		الجنس		نوع التعليم	اسم المدرسة	مسلسل
	معلمين	الطلبة	الفصول	ذكور			
١١	١٧٦	٨	ذكور		ابتدائي	الشرافاء	١

تابع خدمات التعليم

مستسل	اسم المدرسة	نوع التعليم	الجنس		عدد	
			ذكور	اناث	الصفوف	الطلبة
٢	الشرفاء	متوسط	ذكور	٤	١٠٣	٩
٣	الشرفاء الثانية	ابتدائي	اناث	٦	٨٢	١١
٤	الشرفاء الأولى	ابتدائي	اناث	٦	٩٠	٠
٥	الخالدية	ابتدائي	اناث	٥	٣٠	٥
٦	الشرفاء	متوسط	اناث	٤	١٠٨	١٤
٧	الشرفاء	ثانوي	اناث	٥	١٠١	٤
٨	الشرفاء	تعليم كبيرات	اناث	٣	١٦	٤
٩	الخالدية	تعليم كبيرات	اناث	١	١٩	٢

خدمات الصحة

الوحدات الصحية	الاسم	عدد الاسرة
مركز رعاية صحية أولية	الشرفاء	-

خدمات عامة

مركز اداري - مياه عامة - كهرباء عامة - خدمة بلدية - خدمة بريد - هاتف - بث تلفزيوني
--

مركز النويعمه

النويعمه

البعدهن المحافظة ٩ كم - الاتجاه شرق - نوع الطريق اسفلت

خدمات التعليم

مستسل	اسم المدرسة	نوع التعليم	الجنس		عدد	
			ذكور	اناث	الصفوف	الطلبة
١	النويعمه	ابتدائي	ذكور	١٥	٢٨٢	٢٤
٢	الملك عبد العزيز	ابتدائي	ذكور	١١	١٩٥	١٧
٣	النويعمه	ابتدائي تحفيظ قرآن	ذكور	٨	١٥٢	١١
٤	النويعمه	متوسط	ذكور	١٢	٢٤٦	٢٢
٥	النويعمه	ثانوي	ذكور	١٤	٣٦٩	٣١
٦	النويعمه	تعليم كبار	ذكور	٣	٣٦	٠
٧	النويعمه	متوسط تحفيظ قرآن	ذكور	٣	٥٣	٨
٨	النويعمه	رياض أطفال	-	٣	٥٣	١٢
٩	النويعمه الأولى	ابتدائي	اناث	١١	١٩٨	٢٣
١٠	النويعمه الثانية	ابتدائي	اناث	٩	١٢٦	٢٠
١١	النويعمه	ابتدائي تحفيظ قرآن	اناث	٥	٧٢	٨
١٢	النويعمه	متوسط	اناث	١١	٢٩٨	٢١
١٣	النويعمه	ثانوي	اناث	١٤	٣٢٥	٢٦
١٤	النويعمه الثانية	تعليم كبيرات	اناث	٤	١٠	٥

خدمات الصحة

الوحدات الصحية	الاسم	عدد الاسرة
مركز رعاية صحية أولية مستوصف أهلي	النويعمه مستوصف النويعمه الطبي	- -

خدمات عامة

مركز اداري - محكمة - مركز هيئة - خدمات مصرفية - مياه عامة - كهرباء عامة - مكتب بريد - خدمة بلدية - مكتب برق - هاتف - بث تلفزيوني
--

مركز الفاو

الفاو

البعدهن المحافظة ١٢٥ كم - الاتجاه جنوب شرق - نوع الطريق اسفلت
أقرب مدينة أو قرية بها تعليم كمدته البعد ٧٠ كم - أقرب مدينة أو قرية بها صحة كمدته البعد ٧٠ كم

خدمات عامة

مركز اداري

مركز الضيرين

الضيرين

البعدهن المحافظة ٢٣٠ كم - الاتجاه شمال - نوع الطريق وعمر
أقرب مدينة أو قرية بها تعليم حفاير الحمل البعد ١٥ كم - أقرب مدينة أو قرية بها صحة مدينة وادي الدواسر البعد ٢٣٠ كم

خدمات عامة

مركز اداري

مركز المخاريم

المخاريم

البعدهن المحافظة ٦ كم - الاتجاه شرق - نوع الطريق اسفلت
أقرب مدينة أو قرية بها تعليم المعتلا البعد ١ كم - أقرب مدينة أو قرية بها صحة المعتلا البعد ١ كم

خدمات عامة

مركز اداري - مياه عامة - كهرباء عامة - خدمة بلدية - خدمة بريد - هاتف - بث تلفزيوني

مركز الطوال

الطوال

البعدهن المحافظة ٥ كم - الاتجاه شرق - نوع الطريق اسفلت
أقرب مدينة أو قرية بها تعليم اللدام البعد ١ كم - أقرب مدينة أو قرية بها صحة اللدام البعد ١ كم

خدمات عامة

مركز اداري - مياه عامة - كهرباء عامة - خدمة بلدية - خدمة بريد - هاتف - بث تلفزيوني

مركز اللدام

اللدام

البعدهن المحافظة ٣ كم - الاتجاه شرق - نوع الطريق اسفلت

خدمات التعليم

معلمين	عدد		الجنس		نوع التعليم	اسم المدرسة	مستل
	الطلبة	الفصول	ذكور	اناث			
١٠	١٢٤	٦	ذكور		ابتدائي	أبو حنيفه	١
١٧	١٨٩	١١	ذكور		ابتدائي	عثمان بن عفان	٢
١٦	١٦٩	٩	ذكور		ابتدائي	علي بن أبي طالب	٣
١٩	٢٧١	١٢	ذكور		ابتدائي	الملك فيصل	٤
٩	٩١	٦	ذكور		ابتدائي	الأمام البخاري	٥
١٤	٢٢١	٨	ذكور		متوسط	أنس بن مالك	٦
١٧	٢٠١	٩	ذكور		متوسط	اللدام	٧

تابع خدمات التعليم

مسلسل	اسم المدرسة	نوع التعليم	الجنس		عدد	
			ذكور	اناث	الطلبة	معلمين / معلمات
٨	بدر الثانوية	ثانوي	ذكور	٦	١٥٢	١٦
٩	الملك فيصل - اللدام	تعليم كبار	ذكور	٢	٣٢	٠
١٠	الرابعة	ابتدائي	اناث	٦	١١٢	١٣
١١	اللدالم الأولى	ابتدائي	اناث	١٢	٢٤٢	٢٥
١٢	اللدالم الثانية	ابتدائي	اناث	١٢	٢١٥	٢٣
١٣	اللدالم الثالثة	ابتدائي	اناث	٩	١٤١	١٦
١٤	اللدالم الرابعة	ابتدائي تحفيظ قرآن	اناث	٤	٢٣	٤
١٥	اللدالم الأولى	متوسط	اناث	٦	٢١٩	١٤
١٦	الثانية	متوسط	اناث	٦	١٣٦	١٢
١٧	اللدالم الثالثة	متوسط	اناث	٣	٥٩	٦
١٨	اللدالم	ثانوي	اناث	١٢	٣٢٧	١٦
١٩	الرابعة	تعليم كبيرات	اناث	٤	٣٧	٤
٢٠	اللدالم الأولى	تعليم كبيرات	اناث	٣	١٦	٣
٢١	اللدالم الثانية	تعليم كبيرات	اناث	٤	١٩	٣
٢٢	اللدالم الثالثة	تعليم كبيرات	اناث	٣	١٥	٣
٢٣	اللدالم	تعليم كبيرات متوسط	اناث	١	٢١	٠

خدمات الصحة

الوحدات الصحية	الاسم	عدد الاسرة
مركز رعاية صحية أولية	اللدالم	-

خدمات عامة

مركز اداري - مياه عامة - كهرباء عامة - خدمة بلدية - خدمة بريد - هاتف - بث تلفزيوني
--

مركز المعتلا (القديم)

المعتلا

البعد عن المحافظة ٦ كم - الاتجاه شرق - نوع الطريق اسفلت

خدمات التعليم

مسلسل	اسم المدرسة	نوع التعليم	الجنس		عدد	
			ذكور	اناث	الطلبة	معلمين / معلمات
١	المعتلاء	ابتدائي	ذكور	٩	١٩٤	١٢
٢	المعتلاء	متوسط	ذكور	٦	١٢٣	١١
٣	المعتلاء	ثانوي	ذكور	٢	٤٢	٣
٤	المعتلاء	تعليم كبار	ذكور	١	١٠	٠
٥	المعتلاء	ابتدائي	اناث	١٤	٢٦٩	٢٢
٦	المعتلاء	متوسط	اناث	٦	١٤٧	١٣
٧	المعتلاء	ثانوي	اناث	٦	١١٧	٧
٨	المعتلاء	تعليم كبيرات	اناث	٤	٢٢	٤

خدمات الصحة

الوحدات الصحية	الاسم	عدد الاسرة
مركز رعاية صحية أولية	المعتلاء	-

خدمات عامة

مركز اداري - مياه عامة - كهرباء عامة - خدمة بلدية - خدمة بريد - هاتف - بث تلفزيوني
--

مركز الخماسين الشمالي

الخماسين الشمالي

البعدهن المحافظة ١ كم - الاتجاه جنوب شرق - نوع الطريق اسفلت
أقرب مدينة أو قرية بها تعليم مدينة وادي الدواسر البعد ١ كم - أقرب مدينة أو قرية بها صحة مدينة وادي الدواسر البعد ١ كم
خدمات عامة

مركز اداري - مياه عامة - كهرباء عامة - خدمة بلدية - هاتف - بث تلفزيوني

مركز الحناتيش

الحناتيش

البعدهن المحافظة ٨ كم - الاتجاه شرق - نوع الطريق اسفلت
أقرب مدينة أو قرية بها تعليم النويعمه البعد ١ كم - أقرب مدينة أو قرية بها صحة النويعمه البعد ١ كم
خدمات عامة

مركز اداري - مياه عامة - كهرباء عامة - خدمة بلدية - هاتف - بث تلفزيوني

مركز آل عريمه

آل عريمه

البعدهن المحافظة ٦ كم - الاتجاه شمال غرب - نوع الطريق اسفلت
أقرب مدينة أو قرية بها صحة الولاين البعد ١ كم
خدمات التعليم

مستل	اسم المدرسة	نوع التعليم	الجنس		عدد	
			ذكور	اناث	الفصول	الطلبة
١	الفرعة	ابتدائي	ذكور	٣	١٥٨	
٢	الفرعة	متوسط	ذكور	٦	١٣١	
٣	الفرعة الثالثة	ابتدائي	اناث	٦	٧٥	

خدمات عامة

مركز اداري - مياه عامة - كهرباء عامة - خدمة بلدية - خدمة بريد - هاتف - بث تلفزيوني

مركز آل راشد

آل راشد

البعدهن المحافظة ١ كم - الاتجاه غرب - نوع الطريق اسفلت
أقرب مدينة أو قرية بها تعليم اللدام البعد ١ كم - أقرب مدينة أو قرية بها صحة اللدام البعد ١ كم
خدمات عامة

مركز اداري - مياه عامة - كهرباء عامة - خدمة بلدية - خدمة بريد - هاتف - بث تلفزيوني

مركز مفرق نجران الأمني

مفرق نجران الأمني

البعدهن المحافظة ٥٠ كم - الاتجاه شرق - نوع الطريق اسفلت
أقرب مدينة أو قرية بها تعليم كمده البعد ١٥ كم - أقرب مدينة أو قرية بها صحة كمده البعد ١٥ كم
خدمات عامة

مركز اداري - مركز هيئة - شرطة - كهرباء عامة - خدمة بلدية - هاتف - بث تلفزيوني

مركز آل براز

همجه آل براز

البعدهن المحافظة ٨٦ كم - الاتجاه شمال غرب - نوع الطريق اسفلت ٣٥ كم - وعر ٥١ كم
أقرب مدينة أو قرية بها تعليم شاربه ماها البعد ١٥ كم - أقرب مدينة أو قرية بها صحة مدينة وادي الدواسر البعد ٨٦ كم

خدمات عامة

مركز اداري

مركز أبار الطوال

أبار الطوال (مركز أمني)

البعدهن المحافظة ٨٠ كم - الاتجاه غرب - نوع الطريق اسفلت
أقرب مدينة أو قرية بها تعليم مدينة وادي الدواسر البعد ٨٠ كم - أقرب مدينة أو قرية بها صحة مدينة وادي الدواسر البعد ٨٠ كم

خدمات عامة

مركز اداري - شرطة

مركز الهضبة الأمني

مركز الهضبة الأمني (داخل العسيله)

البعدهن المحافظة ١٨٠ كم - الاتجاه شمال غرب - نوع الطريق وعر

خدمات التعليم

مستل	اسم المدرسة	نوع التعليم	الجنس		عدد	
			ذكور	اناث	الفصول	الطلبة
١	الأمام مالك	ابتدائي	ذكور		٣	٣٧
٢	الأمام مالك	تعليم كبار	ذكور		١	١٨

خدمات الصحة

الوحدات الصحية	الإسم	عدد الأسرة
مركز رعاية صحية أولية	عسيله	-

خدمات عامة

مركز اداري

مركز خرب الأمني

خرب الأمني

البعدهن المحافظة ١٣٠ كم - الاتجاه جنوب - نوع الطريق وعر
أقرب مدينة أو قرية بها تعليم مدينة وادي الدواسر البعد ١٣٠ كم - أقرب مدينة أو قرية بها صحة مدينة وادي الدواسر البعد ١٣٠ كم

خدمات عامة

مركز اداري

مركز صحيحة الأمني

صحيحه الأمني

البعدهن المحافظة ٢٥٠ كم - الاتجاه شمال - نوع الطريق وعر

خدمات التعليم

معلمين معلمات	عدد		الجنس		نوع التعليم	اسم المدرسة	مسلسل
	الطلبة	الفصول	ذكور	اناث			
٦	٧٠	٤	ذكور		ابتدائي	الملك فهد	١
٤	٥٥	٣	ذكور		متوسط	الملك فهد	٢
٤	٤٤	٣	ذكور		ثانوي	الملك فهد	٣
٠	١١	١	ذكور		تعليم كبار	الملك فهد	٤
٤	٢٤	٦	اناث		ابتدائي	السوادة	٥
٢	١٣	١	اناث		متوسط	السوادة	٦
٠	١١	٤	اناث		تعليم كبيرات	السوادة	٧

خدمات الصحة

عدد الأسرة	الإسم	الوحدات الصحية
-	صحيحه	مركز رعاية صحية أولية

خدمات عامة

مركز اداري - كهرباء عامة - خدمة بريد

مركز آل رشيد وآل عويمر

آل عويمر

البعدهن المحافظة ٢ كم - الاتجاه غرب - نوع الطريق اسفلت

أقرب مدينة أو قرية بها صحة الولاين البعد ٤ كم

خدمات التعليم

معلمين معلمات	عدد		الجنس		نوع التعليم	اسم المدرسة	مسلسل
	الطلبة	الفصول	ذكور	اناث			
١٦	٩٥	٦	اناث		ابتدائي	الفرعة الأولى	١
٩	٨٤	٥	اناث		متوسط	الفرعة الأولى	٢

خدمات عامة

مركز اداري - مياه عامة - كهرباء عامة - خدمة بلدية - خدمة بريد - هاتف - بث تلفزيوني
--

مركز المصارير

المصارير

البعدهن المحافظة ٤٥ كم - الاتجاه شرق - نوع الطريق اسفلت

أقرب مدينة أو قرية بها صحة النويمه البعد ٢٨ كم

خدمات التعليم

معلمين معلمات	عدد		الجنس		نوع التعليم	اسم المدرسة	مسلسل
	الطلبة	الفصول	ذكور	اناث			
٩	١٣٤	٦	ذكور		ابتدائي	سلمان الفارسي	١

تابع خدمات التعليم

مستسل	اسم المدرسة	نوع التعليم	الجنس		
			ذكور	اناث	عدد
معلمين	الطلبة	الفصول	معلمين	معلمات	
٢	سلمان الفارسي	متوسط	٧٢	٣	٧
٣	سلمان الفارسي	تعليم كبار	١٢	١	٠
٤	المصارير	ابتدائي	١٠٥	٦	٨
٥	المصارير	متوسط	٥٤	٣	٨

خدمات عامة

مركز اداري - كهرباء عامة - خدمة بلدية - خدمة بريد - هاتف - بث تلفزيوني

مركز مقابل

مقابل

البعدهن المحافظة ٢ كم - الاتجاه شرق - نوع الطريق اسفلت
أقرب مدينة أو قرية بها صحة مدينة وادي الدواسر البعد ٢ كم

خدمات التعليم

مستسل	اسم المدرسة	نوع التعليم	الجنس		
			ذكور	اناث	عدد
معلمين	الطلبة	الفصول	معلمين	معلمات	
١	أحمد بن حنبل	ابتدائي	٢٢٦	١١	١٦
٢	مقابل	ابتدائي	١٧٩	١١	١٩
٣	مقابل	تعليم كبيرات	١١	٣	٣

خدمات عامة

مركز اداري - مياه عامة - كهرباء عامة - خدمة بلدية - هاتف - بث تلفزيوني

مركز خالديه القرعه

الخالديه

البعدهن المحافظة ٩ كم - الاتجاه غرب - نوع الطريق اسفلت
أقرب مدينة أو قرية بها صحة مدينة وادي الدواسر البعد ٩ كم

خدمات التعليم

مستسل	اسم المدرسة	نوع التعليم	الجنس		
			ذكور	اناث	عدد
معلمين	الطلبة	الفصول	معلمين	معلمات	
١	موسى بن نصير	ابتدائي	٣٧	٤	٨

خدمات عامة

مركز اداري - مياه عامة - كهرباء عامة - خدمة بلدية - خدمة بريد - هاتف - بث تلفزيوني

مركز المعيزر الجنوبي

المعيزر الجنوبي

البعدهن المحافظة ١٠ كم - الاتجاه شمال شرق - نوع الطريق اسفلت
أقرب مدينة أو قرية بها تعليم النويعمه البعد ٢ كم - أقرب مدينة أو قرية بها صحة النويعمه البعد ٢ كم

خدمات عامة

مركز اداري - مياه عامة - كهرباء عامة - خدمة بلدية - هاتف - بث تلفزيوني

مركز الزهر الأمني

الزهر الأمني

البعدهن المحافظة ١٥٠ كم - الاتجاه جنوب - نوع الطريق اسفلت
أقرب مدينة أو قرية بها تعليم مدينة وادي الدواسر البعد ١٥٠ كم - أقرب مدينة أو قرية بها صحة مدينة وادي الدواسر البعد ١٥٠ كم
خدمات عامة

مركز اداري - شرطة

مركز الفايزية

الفايزية

البعدهن المحافظة ١٢ كم - الاتجاه جنوب شرق - نوع الطريق اسفلت
أقرب مدينة أو قرية بها تعليم الصالحية بالوادي البعد ١ كم - أقرب مدينة أو قرية بها صحة النويعة البعد ٢ كم
خدمات عامة

مركز اداري - مياه عامة - كهرباء عامة - خدمة بلدية - خدمة بريد - هاتف - بث تلفزيوني

خلاصة عامة عن الخدمات في مركز المحافظة (ليلي)

البعد عن الإمارة ٣٢٠ كم - الاتجاه جنوب - نوع الطريق اسفلت

خدمات التعليم الحكومي

إناث				نوع التعليم	ذكور			
عدد					عدد			
المعلمات	الطالبات	الفصول	المدارس		المعلمين	الطلاب	الفصول	المدارس
٢٠	٢٠٦	١١	٢	رياض أطفال	-	-	-	-
١٠٩	١٠٨٠	٥٩	٧	ابتدائي	١٠٩	١٢١٨	٦١	٥
٤٨	٦٢٤	٢٣	٣	متوسط	٤١	٥٠٣	١٧	٢
٣١	٥١٨	١٨	٢	ثانوي	٢٣	٣٢٥	٩	١
١٧	٢١٢	١٠	١	ابتدائي تحفيظ قرآن	١٢	١٣٧	٦	١
٩	٤٨	٣	١	متوسط تحفيظ قرآن	٩	٦٢	٣	١
٦	٣٥	٣	١	ثانوي تحفيظ قرآن	٩	٥٣	٣	١
٢٣	٦٨	١٥	٥	تعليم كبار / كبيرات	٠	٢٠	٢	٢
-	-	-	-	متوسط ليلي	٠	٥٦	٣	١
-	-	-	-	ثانوي ليلي	٠	٦٤	٣	١
-	-	-	-	معهد علمي متوسط	١٥	٢٦٢	٩	١
-	-	-	-	معهد علمي ثانوي	٠	٢٩٨	٩	١
-	-	-	-	مركز التدريب المهني (ص.م)	٩	٨٧	٧	١
٦	١٧	٢	١	مركز التفصيل والخياطة	-	-	-	-
١٨	٦٩٥	٦	١	كلية التربية	-	-	-	-

خدمات الصحة

عدد					القطاع
مراكز الاسعاف	المراكز والمستوصفات	الأطباء	الاسرة	المستشفيات	
١	٢	٢٨	١٢٩	١	حكومي
-	٢	-	-	-	أهلي

خدمات عامة

مركز إداري - دفاع مدني - بنك زراعي - وكالة سفر - مديرية زراعية - مركز تنمية - ضمان إجتماعي - محكمة - مكتبة عامة - كتابة عدل - مركز هيئة - فرع أوقاف - احوال مدنية - شرطة - مرور - بلدية - مياه عامة - كهرباء عامة - مكتب بريد - مكتب برق - هاتف - بث تلفزيوني - تليكس - إدارة تعليم بنين - إدارة تعليم بنات - خدمات مصرفية

الزهرة

البعден المحافظة ٣٠ كم - الاتجاه جنوب غرب - نوع الطريق اسفلت ١٠ كم - سهل ٢٠ كم
أقرب مدينة أو قرية بها صحة ليلى البعد ٣٠ كم

خدمات التعليم

معلمين	عدد		الجنس		نوع التعليم	اسم المدرسة	مسلسل
	معلمين	الطلبة	الفصول	ذكور			
٦	١٢	٣	ذكور		ابتدائي	عمر بن عبد العزيز	١
٠	٦	١	ذكور		تعليم كبار	عمر بن عبد العزيز	٢
٢	٩	٣	اناث		ابتدائي	المضل	٣
٢	٨	١	اناث		تعليم كبيرات	المضل	٤

خدمات عامة

كهرباء عامة - خدمة بلدية - خدمة بريد - بث تلفزيوني
--

الوسيطاء

البعден المحافظة ١٠ كم - الاتجاه غرب - نوع الطريق اسفلت
أقرب مدينة أو قرية بها صحة ليلى البعد ١٠ كم

خدمات التعليم

معلمين	عدد		الجنس		نوع التعليم	اسم المدرسة	مسلسل
	معلمين	الطلبة	الفصول	ذكور			
٧	٤٦	٦	ذكور		ابتدائي	أنس بن مالك	١
٧	٤٥	٥	اناث		ابتدائي	آل طله	٢
٣	١٨	١	اناث		تعليم كبيرات	آل طله	٣

خدمات عامة

كهرباء عامة - خدمة بلدية - خدمة بريد - بث تلفزيوني
--

الفريشه

البعден المحافظة ٧ كم - الاتجاه شمال غرب - نوع الطريق سهل
أقرب مدينة أو قرية بها صحة ليلى البعد ٧ كم

خدمات التعليم

معلمين	عدد		الجنس		نوع التعليم	اسم المدرسة	مسلسل
	معلمين	الطلبة	الفصول	ذكور			
٥	١٨	٤	اناث		ابتدائي	الفريشه	١
٤	٨	٢	اناث		تعليم كبيرات	الفريشه	٢

خدمات عامة

كهرباء عامة - خدمة بلدية - خدمة بريد - بث تلفزيوني
--

النايفيه

البعден المحافظة ٢٨ كم - الاتجاه شمال غرب - نوع الطريق سهل
أقرب مدينة أو قرية بها صحة ليلى البعد ٢٨ كم

خدمات التعليم

معلمين	عدد		الجنس		نوع التعليم	اسم المدرسة	مسلسل
	معلمين	الطلبة	الفصول	ذكور			
٨	٦٣	٦	ذكور		ابتدائي	هجرة النايفيه	١

تابع خدمات التعليم

معلمين	عدد		الجنس	نوع التعليم	اسم المدرسة	مسلسل
	معلمات	الطلبة				
٧	٦٠	٦	ذكور	ابتدائي تعليم كبيرات	النايفية النايفية	٢ ٢
٣	٢٣	٣	اناث			

خدمات عامة

كهرباء عامة - خدمة بلدية - خدمة بريد - بث تلفزيوني
--

الرقاشية

البعден المحافظة ٣٠ كم - الاتجاه شمال غرب - نوع الطريق اسفلت

أقرب مدينة أو قرية بها صحة الغيل البعد ١٠ كم

خدمات التعليم

معلمين	عدد		الجنس	نوع التعليم	اسم المدرسة	مسلسل
	معلمات	الطلبة				
٤	٣١	٣	ذكور	ابتدائي تعليم كبيرات	الرقاشية الرقاشية	١ ٢
٢	١١	١	اناث			

خدمات عامة

كهرباء عامة - خدمة بريد - بث تلفزيوني

مركز الهدار

الهدار

البعден المحافظة ١٢٠ كم - الاتجاه جنوب غرب - نوع الطريق اسفلت

خدمات التعليم

معلمين	عدد		الجنس	نوع التعليم	اسم المدرسة	مسلسل
	معلمات	الطلبة				
٩	١٣١	٦	ذكور	ابتدائي	الحسين بن علي	١
١١	٩١	٦	ذكور	ابتدائي	عبدالملك بن مروان	٢
٨	٨٣	٦	ذكور	ابتدائي تحفيظ قرآن	الهدار	٣
٨	٩٧	٣	ذكور	متوسط	اليرموك	٤
١٣	١٠٦	٦	ذكور	ثانوي	الهدار	٥
٠	٩	١	ذكور	تعليم كبار	الحسين بن علي	٦
٧	٢٧	٢	ذكور	متوسط تحفيظ قرآن	الهدار	٧
٦	١٠٣	٦	اناث	ابتدائي	الأولى بالهدار	٨
٩	٨٧	٦	اناث	ابتدائي	الهدار - الثالثه	٩
٤	٨٧	٤	اناث	ابتدائي تحفيظ قرآن	الهدار	١٠
٥	٧١	٣	اناث	متوسط	الهدار الأولى	١١
٧	٤٩	٣	اناث	ثانوي	الهدار	١٢
٤	٢٧	٣	اناث	تعليم كبيرات	الهدار	١٣

خدمات الصحة

عدد الأسرة	الإسم	الوحدات الصحية
-	الهدار	مركز رعاية صحية أولية

خدمات عامة

مركز اداري - مجمع قروي - محكمة - مركز هيئة - مياه عامة - كهرباء عامة - خدمة بريد
--

مركز الأحمر

الأحمر

البعден المحافظة ٦٥ كم - الاتجاه غرب - نوع الطريق اسفلت

خدمات التعليم

مستسل	اسم المدرسة	نوع التعليم	الجنس		عدد		
			ذكور	اناث	الفصول	الطلبة	معلمين
١	أبوموسى الأشعري	ابتدائي	ذكور		٦	٦٧	١٠
٢	حمزه بن عبد المطلب	ابتدائي	ذكور		٦	٤٢	٧
٣	عبد الله بن رواحه	ابتدائي	ذكور		٦	٧٨	١١
٤	مريصيص	ابتدائي	ذكور		١	١٠	٢
٥	تحفيظ القرآن الأبتدائية	ابتدائي تحفيظ قرآن	ذكور		١	١٥	١
٦	بدر	متوسط	ذكور		٦	١٥٠	١٥
٧	الأحمر	ثانوي	ذكور		٦	١٢٦	١٧
٨	روضة الأحمر	رياض أطفال	-		٢	١٨	٢
٩	الأولى بالأحمر	ابتدائي	اناث		٦	٦٦	٩
١٠	الثانية بالأحمر	ابتدائي	اناث		٦	٥٩	٩
١١	الثالثة بالأحمر	ابتدائي	اناث		٦	٣٧	٩
١٢	الأحمر	ابتدائي تحفيظ قرآن	اناث		٤	٣٤	٥
١٣	الأحمر	متوسط	اناث		٦	١٤٦	٠
١٤	الأحمر	ثانوي	اناث		٦	١٢٨	١٠
١٥	الأحمر الثانية	تعليم كبيرات	اناث		٢	١٠	٣
١٦	الأحمر	تعليم كبيرات	اناث		٣	٧	٣

خدمات الصحة

الوحدات الصحية	الاسم	عدد الاسرة
مركز رعاية صحية أولية	الأحمر	-

خدمات عامة

مركز اداري - محكمة - مركز هيئة - شرطة - مياه عامة - كهرباء عامة - مكتب بريد - خدمة بلدية - بث تلفزيوني
--

الطوال (مركز أمني الطوال)

البعден المركز ٧٥ كم - الاتجاه غرب - نوع الطريق سهل

أقرب مدينة أو قرية بها صحة الأحمر البعد ٧٥ كم

خدمات التعليم

مستسل	اسم المدرسة	نوع التعليم	الجنس		عدد		
			ذكور	اناث	الفصول	الطلبة	معلمين
١	هجرة الطوال - الركاء	ابتدائي	ذكور		٣	٢٧	٤
٢	هجرة الطوال	ابتدائي	اناث		٥	٩	٢

خدمات عامة

كهرباء عامة - خدمة بلدية - خدمة بريد

الهمجه

البعден المركز ٨٥ كم - الاتجاه جنوب غرب - نوع الطريق سهل

أقرب مدينة أو قرية بها صحة الأحمر البعد ٨٥ كم

خدمات التعليم

مستسل	اسم المدرسة	نوع التعليم	الجنس		عدد		
			ذكور	اناث	الفصول	الطلبة	معلمين
١	الهمجه	ابتدائي	ذكور		٥	٥١	٥

تابع خدمات التعليم

معلمين	عدد		الجنس	نوع التعليم	اسم المدرسة	مسلسل
	معلمات	الطلبة				
٨	٢٩	٣	ذكور	متوسط	الهمجة	٢
٠	٢٣	٣	ذكور	تعليم كبار	الهمجة	٣
٣	١٨	٢	اناث	ابتدائي	الهمجة	٤

خدمات عامة

كهرباء عامة - خدمة بلدية - خدمة بريد

مركز البديع الشمالي

البديع الشمالي

البعدين المحافظة ٣٦ كم - الاتجاه جنوب - نوع الطريق اسفلت

خدمات التعليم

معلمين	عدد		الجنس	نوع التعليم	اسم المدرسة	مسلسل
	معلمات	الطلبة				
١١	١٢٩	٦	ذكور	ابتدائي	أبو بكر الصديق	١
١٠	١٢١	٦	ذكور	ابتدائي	أبو ذر الغفاري	٢
١١	٧١	٦	ذكور	ابتدائي	عثمان بن عفان	٣
١٩	٢٤٣	٩	ذكور	متوسط	حطين	٤
٢٢	٢٠٣	٨	ذكور	ثانوي	البديع	٥
٠	١٣	٢	ذكور	تعليم كبار	عثمان بن عفان	٦
٣	١٥	٢	-	رياض أطفال	روضة البديع	٧
٢	٣٢	٢	-	رياض أطفال	روضة أطفال البديع	٨
١٥	٨٩	٧	اناث	ابتدائي	البديع الشمالي الأولى	٩
١٤	١١٦	٦	اناث	ابتدائي	البديع الشمالي الثانية	١٠
١٢	٨٩	٦	اناث	ابتدائي	البديع الشمالي الثالثة	١١
٨	٧٣	٥	اناث	ابتدائي تحفيظ قرآن	البديع الشمالي	١٢
٩	١١٥	٦	اناث	متوسط	البديع الشمالي أولي	١٣
٧	٦١	٣	اناث	متوسط	البديع الشمالي الثانية	١٤
١٠	١٥٨	٧	اناث	ثانوي	البديع الشمالي	١٥
٣	١٤	٢	اناث	تعليم كبيرات	الثالثة بالبديع	١٦

خدمات الصحة

عدد الاسرة	الاسم	الوحدات الصحية
-	البديع الشمالي	مركز رعاية صحية أولية

خدمات عامة

مركز اداري - محكمة - مركز هيئة - مياه عامة - كهرباء عامة - مكتب بريد - خدمة بلدية - هاتف - بث تلفزيوني
--

العجالية

البعدين المركز ٨٥ كم - الاتجاه جنوب - نوع الطريق اسفلت

أقرب مدينة أو قرية بها صحة البديع الشمالي البعد ٨٥ كم

خدمات التعليم

معلمين	عدد		الجنس	نوع التعليم	اسم المدرسة	مسلسل
	معلمات	الطلبة				
٧	٤٧	٦	ذكور	ابتدائي	المقرن	١
٧	٣٠	٣	ذكور	متوسط	العجالية	٢

تابع خدمات التعليم

مستسل	اسم المدرسة	نوع التعليم	الجنس		
			ذكور	اناث	عدد
			معلمين	الطلبة	الفصول
٣	الرفيعة	تعليم كبار	٠	٦	١
٤	العجلية	ابتدائي	٥	٤٥	٦
٥	العجلية	تعليم كبيرات	٢	١٠	١

خدمات عامة

خدمة بلدية - خدمة بريد

ساقى الناهض

البعден المركز ٩ كم - الاتجاه شرق - نوع الطريق اسفلت
أقرب مدينة أو قرية بها تعليم البديع الشمالي البعد ٩ كم - أقرب مدينة أو قرية بها صحة البديع الشمالي البعد ٩ كم

خدمات عامة

كهرباء عامة - هاتف

مركز البديع الجنوبي

البديع الجنوبي

البعден المحافظة ٤٥ كم - الاتجاه جنوب - نوع الطريق اسفلت
أقرب مدينة أو قرية بها صحة البديع الشمالي البعد ٦ كم

خدمات التعليم

مستسل	اسم المدرسة	نوع التعليم	الجنس		
			ذكور	اناث	عدد
			معلمين	الطلبة	الفصول
١	جعفر بن أبي طالب	ابتدائي	١٠	٧١	٦
٢	البديع الجنوبي	ابتدائي	٩	٤٣	٦
٣	البديع الجنوبي	تعليم كبيرات	٢	٦	٢

خدمات عامة

مركز اداري - مياه عامة - كهرباء عامة - خدمة بلدية - خدمة بريد - هاتف - بث تلفزيوني
--

مركز السيح الشمالي (القطين)

السيح الشمالي

البعден المحافظة ٧ كم - الاتجاه جنوب شرق - نوع الطريق اسفلت

خدمات التعليم

مستسل	اسم المدرسة	نوع التعليم	الجنس		
			ذكور	اناث	عدد
			معلمين	الطلبة	الفصول
١	عمر بن الخطاب	ابتدائي	٧	٤٢	٦
٢	القطين	متوسط	١٠	٥٩	٣
٣	القطين بالسيح	ابتدائي	٨	٥٣	٦
٤	القطين بالسيح	متوسط	٩	٨٩	٤
٥	القطين بالسيح	ثانوي	٦	٧٦	٣
٦	القطين	تعليم كبيرات	٤	١٥	٣

خدمات الصحة

عدد الاسرة	الاسم	الوحدات الصحية
-	السيح الشمالي بالقطين	مركز رعاية صحية أولية

خدمات عامة

مركز اداري - مياه عامة - كهرباء عامة - مكتب بريد - خدمة بلدية - هاتف - بث تلفزيوني
--

مركز حراضه

حراضه

البعден المحافظة ٩٥ كم - الاتجاه شمال غرب - نوع الطريق اسفلت

خدمات التعليم

مستل	اسم المدرسة	نوع التعليم	الجنس		عدد		
			ذكور	اناث	معلمين	الطلبة	الفصول
١	عبد الله بن عباس	ابتدائي	ذكور		٦	٢٧	٤
٢	حراضه	ابتدائي	اناث		٦	١٨	٤

خدمات الصحة

عدد الاسرة	الاسم	الوحدات الصحية
-	حراضه	مركز رعاية صحية أولية

خدمات عامة

مركز اداري - مياه عامة - كهرباء عامة - خدمة بلدية - خدمة بريد - هاتف - بث تلفزيوني
--

مركز واسط

واسط

البعден المحافظة ٥٠ كم - الاتجاه غرب - نوع الطريق اسفلت

خدمات التعليم

مستل	اسم المدرسة	نوع التعليم	الجنس		عدد		
			ذكور	اناث	معلمين	الطلبة	الفصول
١	عقبة بن نافع	ابتدائي	ذكور		٧	٤٣	٦
٢	واسط	ابتدائي	اناث		٩	٥٢	٦
٣	واسط	تعليم كبيرات	اناث		٣	١٩	٣

خدمات الصحة

عدد الاسرة	الاسم	الوحدات الصحية
-	واسط	مركز رعاية صحية أولية

خدمات عامة

مركز اداري - مياه عامة - كهرباء عامة - خدمة بلدية - خدمة بريد - هاتف
--

مركز السيح الجنوبي

السيح الجنوبي

البعدهن المحافظة ١٠ كم - الاتجاه جنوب شرق - نوع الطريق اسفلت
أقرب مدينة أو قرية بها صحة السيح الشمالي البعد ٢ كم

خدمات التعليم

مستسل	اسم المدرسة	نوع التعليم	الجنس		عدد		
			ذكور	اناث	الفصول	الطلبة	معلمين معلمات
١	عبد الله بن مسعود	ابتدائي	ذكور		٦	٥٦	٧
٢	السيح الجنوبي	ابتدائي	اناث		٦	٤٧	٧

خدمات عامة

مركز اداري - كهرباء عامة - خدمة بلدية - خدمة بريد - هاتف - بث تلفزيوني

مركز رفاع السيح الشمالي

رفاع السيح الشمالي

البعدهن المحافظة ٧ كم - الاتجاه شرق - نوع الطريق اسفلت
أقرب مدينة أو قرية بها صحة السيح الشمالي البعد ٤ كم

خدمات التعليم

مستسل	اسم المدرسة	نوع التعليم	الجنس		عدد		
			ذكور	اناث	الفصول	الطلبة	معلمين معلمات
١	كعب بن مالك	ابتدائي	ذكور		٦	٥٠	٩
٢	الرفاع	ابتدائي	اناث		٦	٣٩	٨

خدمات عامة

مركز اداري - مياه عامة - كهرباء عامة - خدمة بلدية - خدمة بريد - هاتف

الغانميه

البعدهن المركز ٢ كم - الاتجاه شمال - نوع الطريق اسفلت
أقرب مدينة أو قرية بها تعليم رفاع السيح الشمالي البعد ٢ كم - أقرب مدينة أو قرية بها صحة السيح الشمالي البعد ٤ كم

خدمات عامة

مياه عامة - كهرباء عامة - خدمة بلدية - خدمة بريد - هاتف

مركز ستاره

ستاره

البعدهن المحافظة ٧٠ كم - الاتجاه شمال غرب - نوع الطريق اسفلت

خدمات التعليم

مستسل	اسم المدرسة	نوع التعليم	الجنس		عدد		
			ذكور	اناث	الفصول	الطلبة	معلمين معلمات
١	عمرو بن العاص	ابتدائي	ذكور		٤	٢٦	٥
٢	ستاره	متوسط	ذكور		٣	٢٨	٩
٣	ستاره	ابتدائي	اناث		٥	٣٣	٦
٤	ستاره	تعليم كبيرات	اناث		١	١٠	٢

خدمات الصحة

عدد الاسرة	الاسم	الوحدات الصحية
-	ستاره	مركز رعاية صحية أولية

خدمات عامة

مركز اداري - دفاع مدني - مياه عامة - كهرباء عامة - خدمة بلدية - خدمة بريد - هاتف - بث تلفزيوني
--

مركز الغيل

الغيل

البعد عن المحافظة ٤٨ كم - الاتجاه شمال غرب - نوع الطريق اسفلت

خدمات التعليم

مستل	اسم المدرسة	نوع التعليم	الجنس		عدد	
			ذكور	اناث	الفصول	الطلبة
١	عبد الرحمن بن عوف	ابتدائي	ذكور	٦	٨٣	٩
٢	الغيل	متوسط	ذكور	٣	٦٦	٨
٣	الغيل	ثانوي	ذكور	٣	٥٩	٨
٤	الغيل	ابتدائي	اناث	٦	٣٨	٧
٥	الغيل	متوسط	اناث	٣	٥٣	٥
٦	الغيل	ثانوي	اناث	٣	٤٢	٥
٧	الغيل	تعليم كبيرات	اناث	٣	١٣	٣

خدمات الصحة

عدد الاسرة	الاسم	الوحدات الصحية
-	الغيل	مركز رعاية صحية أولية

خدمات عامة

مركز اداري - كهرباء عامة - خدمة بلدية - خدمة بريد - هاتف - بث تلفزيوني
--

مركز الروضة

الروضة

البعد عن المحافظة ٩ كم - الاتجاه جنوب - نوع الطريق اسفلت

خدمات التعليم

مستل	اسم المدرسة	نوع التعليم	الجنس		عدد	
			ذكور	اناث	الفصول	الطلبة
١	بلال بن رباح	ابتدائي	ذكور	٦	٧٠	١٠
٢	الروضة والصغو	متوسط	ذكور	٣	٤٥	٨
٣	الروضة	ابتدائي	اناث	٦	٢٩	٦
٤	الروضة	تعليم كبيرات	اناث	٢	٨	٣

خدمات الصحة

عدد الاسرة	الاسم	الوحدات الصحية
-	الروضة	مركز رعاية صحية أولية

خدمات عامة

مركز اداري - مياه عامة - كهرباء عامة - مكتب بريد - خدمة بلدية - هاتف - بث تلفزيوني
--

مركز الصغو

الصغو

البعدهن المحافظة ١٠ كم - الاتجاه جنوب - نوع الطريق اسفلت
أقرب مدينة أو قرية بها صحة الروضة البعد ١ كم

خدمات التعليم

مستل	اسم المدرسة	نوع التعليم	الجنس		
			ذكور	اناث	عدد
معلمين	الطلبة	الفصول	معلمين	معلمات	
١	الصغو	ابتدائي	ذكور	اناث	٦
					٣٨
					٨

خدمات عامة

مركز اداري - مياه عامة - كهرباء عامة - خدمة بلدية - هاتف - بث تلفزيوني
--

مركز العمار

العمار

البعدهن المحافظة ٦ كم - الاتجاه جنوب شرق - نوع الطريق اسفلت
أقرب مدينة أو قرية بها تعليم ليلي البعد ٦ كم - أقرب مدينة أو قرية بها صحة ليلي البعد ٦ كم

خدمات عامة

مركز اداري - مياه عامة - كهرباء عامة - خدمة بلدية - خدمة بريد - هاتف - بث تلفزيوني
--

مركز سيح القطين

سيح القطين

البعدهن المحافظة ٩ كم - الاتجاه شرق - نوع الطريق اسفلت
أقرب مدينة أو قرية بها تعليم السيح الشمالي البعد ١ كم - أقرب مدينة أو قرية بها صحة السيح الشمالي البعد ١ كم

خدمات عامة

مركز اداري - مياه عامة - كهرباء عامة - خدمة بلدية - خدمة بريد - هاتف - بث تلفزيوني
--

مركز مروان

مروان

البعدهن المحافظة ٣٠ كم - الاتجاه جنوب - نوع الطريق اسفلت

خدمات التعليم

مستل	اسم المدرسة	نوع التعليم	الجنس		
			ذكور	اناث	عدد
معلمين	الطلبة	الفصول	معلمين	معلمات	
١	سعد بن أبي وقاص	ابتدائي	ذكور	اناث	٦
٢	مروان	متوسط	ذكور		٣
٣	روضة مروان	رياض أطفال	-		١
٤	مروان	ابتدائي	اناث		٦
٥	مروان	متوسط	اناث		٣
٦	مروان	ثانوي	اناث		٣
٧	مروان	تعليم كبيرات	اناث		٢

خدمات الصحة

الاسم	الوحدات الصحية	عدد الاسرة
مروان	مركز رعاية صحية أولية	-

خدمات عامة

مركز اداري - مياه عامة - كهرباء عامة - خدمة بلدية - خدمة بريد - هاتف - بث تلفزيوني
--

الرزقييه

البعден المركز ٣ كم - الاتجاه شمال - نوع الطريق اسفلت
أقرب مدينة أو قرية بها تعليم مروان البعد ٣ كم - أقرب مدينة أو قرية بها صحة مروان البعد ٣ كم

خدمات عامة

مياه عامة - كهرباء عامة - هاتف

مركز سويدان

سويدان

البعден المحافظة ٢٥ كم - الاتجاه جنوب شرق - نوع الطريق اسفلت
أقرب مدينة أو قرية بها صحة مروان البعد ٧ كم

خدمات التعليم

مستل	اسم المدرسة	نوع التعليم	الجنس		عدد		
			ذكور	اناث	الفصول	الطلبة	معلمين
١	سلمان الفارسي	ابتدائي	ذكور		٦	٥١	٧
٢	سويدان	ابتدائي	اناث		٦	٤٠	١٠

خدمات عامة

مركز اداري - مياه عامة - كهرباء عامة - خدمة بلدية - خدمة بريد - هاتف داوئر حكومية - بث تلفزيوني

مركز قصر القاسم

قصر القاسم

البعден المحافظة ٧ كم - الاتجاه جنوب شرق - نوع الطريق اسفلت
أقرب مدينة أو قرية بها صحة السيج الشمالي البعد ٢ كم

خدمات التعليم

مستل	اسم المدرسة	نوع التعليم	الجنس		عدد		
			ذكور	اناث	الفصول	الطلبة	معلمين
١	علي بن أبي طالب	ابتدائي	ذكور		٣	١٥	٧
٢	حله آل قاسم	ابتدائي	اناث		٢	٨	٣
٣	القاسم	تعليم كبيرات	اناث		١	٧	٢

خدمات عامة

مركز اداري - مياه عامة - كهرباء عامة - خدمة بلدية - خدمة بريد - هاتف - بث تلفزيوني
--

مركز الهدار الجنوبي

الهدار الجنوبي

البعден المحافظة ١٢٢ كم - الاتجاه جنوب غرب - نوع الطريق اسفلت
أقرب مدينة أو قرية بها صحة الهدار البعد ١ كم

خدمات التعليم

مستل	اسم المدرسة	نوع التعليم	الجنس		عدد		
			ذكور	اناث	الفصول	الطلبة	معلمين
١	عمار بن ياسر	ابتدائي	ذكور		٨	١١٥	١٣
٢	الهدار الجنوبي	متوسط	ذكور		٣	٥٦	٧
٣	الثانية بالهدار	ابتدائي	اناث		٦	٩٤	٨
٤	الهدار الثانية	متوسط	اناث		٣	٢٦	٦
٥	الهدار الثانية	تعليم كبيرات	اناث		٢	٢١	٣

خدمات عامة

مركز اداري - كهرباء عامة - خدمة بلدية - خدمة بريد

مركز الوداعين

الوداعين

البعден المحافظة ١٢٤ كم - الاتجاه جنوب غرب - نوع الطريق اسفلت
أقرب مدينة أو قرية بها تعليم الهدار الجنوبي البعد ٤ كم - أقرب مدينة أو قرية بها صحة الهدار البعد ٤ كم

خدمات عامة

مركز اداري - كهرباء عامة - خدمة بلدية - خدمة بريد

مركز وسيله

وسيله

البعден المحافظة ١٣ كم - الاتجاه شمال - نوع الطريق اسفلت
أقرب مدينة أو قرية بها تعليم ليلي البعد ١٣ كم - أقرب مدينة أو قرية بها صحة ليلي البعد ١٣ كم

خدمات عامة

مركز اداري - مياه عامة - كهرباء عامة - خدمة بلدية - خدمة بريد - هاتف - بث تلفزيوني

مركز الخرفه

الخرفه

البعден المحافظة ٧ كم - الاتجاه جنوب - نوع الطريق اسفلت
أقرب مدينة أو قرية بها صحة ليلي البعد ٧ كم

خدمات التعليم

معلمين	عدد		الجنس	نوع التعليم	اسم المدرسة	مسلسل
	معلمات	الطلبة				
١١	٥٨	٦	ذكور	ابتدائي	أبو عبيده بن الجراح	١
٩	٥١	٦	اناث	ابتدائي	الخرفه	٢
٩	٥٦	٣	اناث	متوسط	الخرفه	٣
٨	٥٣	٣	اناث	ثانوي	الخرفه	٤
٤	٢٢	٢	اناث	تعليم كبيرات	الخرفه	٥

خدمات عامة

مركز اداري - مياه عامة - كهرباء عامة - خدمة بلدية - خدمة بريد - هاتف - بث تلفزيوني

مركز الخالدية

الخالدية

البعден المحافظة ٣ كم - الاتجاه شمال - نوع الطريق اسفلت
أقرب مدينة أو قرية بها صحة ليلي البعد ٣ كم

خدمات التعليم

معلمين	عدد		الجنس	نوع التعليم	اسم المدرسة	مسلسل
	معلمات	الطلبة				
١١	١٠٨	٦	ذكور	ابتدائي	زيد بن ثابت	١
١٠	٨١	٦	اناث	ابتدائي	الخالدية	٢
٤	٨	٢	اناث	تعليم كبيرات	الخالدية	٣

خدمات عامة

مركز اداري - مياه عامة - كهرباء عامة - خدمة بلدية - خدمة بريد - هاتف - بث تلفزيوني

مركز الفيصلية

الفيصلية

البعد عن المحافظة ٢ كم - الاتجاه جنوب - نوع الطريق اسفلت
أقرب مدينة أو قرية بها صحة ليلى البعد ٢ كم

خدمات التعليم

معلمين معلمات	عدد		الجنس		نوع التعليم	اسم المدرسة	مستوى
	الطلبة	الفصول	ذكور	إناث			
١١	٧١	٦	ذكور		ابتدائي	الفيصلية	١
.	١٠	١	ذكور		تعليم كبار	الفيصلية	٢
٨	٤٩	٥	إناث		ابتدائي	الفيصلية	٣

خدمات عامة

مركز اداري - مياه عامة - كهرباء عامة - خدمة بلدية - خدمة بريد - هاتف
--

خلاصة عامة عن الخدمات في مركز المحافظة (الزلفي)

البعد عن الإمارة ٢٦٠ كم - الاتجاه شمال غرب - نوع الطريق اسفلت

خدمات التعليم الحكومي

إناث				نوع التعليم	ذكور			
عدد					عدد			
المعلمات	الطالبات	الفصول	المدارس		المعلمين	الطلاب	الفصول	المدارس
٣٥	٣٦٦	١٦	٣	رياض أطفال	-	-	-	-
٢١٣	٢٠٤٩	١٣٧	١٧	ابتدائي	٢٦٢	٢٥٣٤	١٤٤	١٤
٧٣	١٠٩٥	٤٦	٩	متوسط	٩٠	١٠٠٩	٣٧	٥
٥٩	١٠٨٣	٤٤	٦	ثانوي	٥٤	٦٣٢	٢١	٢
٤٤	٧٧١	٣٣	٢	ابتدائي تحفيظ قرآن	٢٠	٢٣١	١١	١
٨	٢٧١	١٠	٢	متوسط تحفيظ قرآن	١٤	٩٩	٦	١
٠	٥٤	٢	١	ثانوي تحفيظ قرآن	١١	٥٦	٤	١
٣٦	١٨٢	٣٦	١٢	تعليم كبار / كبييرات	٠	٣٥	٣	١
-	-	-	-	متوسط ليلي	٠	٨٥	٣	١
-	-	-	-	ثانوي ليلي	٠	١٥٠	٣	١
-	-	-	-	معهد علمي متوسط	٤٠	٣٣٩	١١	١
-	-	-	-	معهد علمي ثانوي	٠	٣٤٤	١٢	١
-	-	-	-	المعهد الثانوي الصناعي	٣٣	١٩٧	٩	١
٠	١٤	٢	١	مركز التدريب المهني	-	-	-	-
٢٩	٩٠٨	١٥	١	كلية التربية	-	-	-	-

خدمات التعليم الحكومي

إناث				نوع التعليم	ذكور			
عدد					عدد			
المعلمات	الطالبات	الفصول	المدارس		المعلمين	الطلاب	الفصول	المدارس
١٢	١٣٠	٩	١	رياض أطفال	-	-	-	-
٢	٧	١	١	ابتدائي	-	-	-	-

خدمات الصحة

عدد					القطاع
مراكز الإسعاف	المراكز والمستوصفات	الأطباء	الاسرة	المستشفيات	
١	٥	٣٨	١٥٠	١	حكومي
-	٢	-	-	-	أهلي

خدمات عامة

مركز إداري - جوازات - دفاع مدني - بنك زراعي - وكالة سفر - مديرية زراعية - ضمان إجتماعي - محكمة - مكتبة عامة - كتابة عدل - مركز هيئة - مكتب عمل - فرع أوقاف - احوال مدنية - شرطة - مرور - بلدية - مياه عامة - كهرباء عامة - مكتب بريد - مكتب برق - هاتف - بث تلفزيوني - تللكس - إدارة تعليم بنين - إدارة تعليم بنات - خدمات مصرفية

الروضنة

البعدهن المحافظة ٤ كم - الاتجاه جنوب - نوع الطريق اسفلت

خدمات التعليم

معلمين	عدد		الجنس	نوع التعليم	اسم المدرسة	مسلسل
	معلمين	الطلبة				
١٠	٧٥	٦	ذكور	ابتدائي	محمد بن عبد الوهاب	١
٣	١١	٥	اناث	ابتدائي	الروضنه	٢

خدمات الصحة

عدد الاسرة	الاسم	الوحدات الصحية
-	الروضنه	مركز رعاية صحية أولية

خدمات عامة

مياه عامة - كهرباء عامة - خدمة بلدية - خدمة بريد - هاتف - بث تلفزيوني

الغف

البعدهن المحافظة ٣ كم - الاتجاه جنوب غرب - نوع الطريق اسفلت

أقرب مدينة أو قرية بها صحة الزلفي البعد ٣ كم

خدمات التعليم

معلمين	عدد		الجنس	نوع التعليم	اسم المدرسة	مسلسل
	معلمين	الطلبة				
١١	٥٤	٦	ذكور	ابتدائي	خالد بن الوليد	١

خدمات عامة

مياه عامة - كهرباء عامة - خدمة بلدية - خدمة بريد - هاتف - بث تلفزيوني

معقره

البعدهن المحافظة ١٥ كم - الاتجاه شمال - نوع الطريق اسفلت

أقرب مدينة أو قرية بها تعليم الجوى البعد ٥ كم - أقرب مدينة أو قرية بها صحة الجوى البعد ٥ كم

خدمات عامة

كهرباء عامة - خدمة بلدية - هاتف - بث تلفزيوني

قصيباء

البعدهن المحافظة ٢٣ كم - الاتجاه شمال - نوع الطريق اسفلت

أقرب مدينة أو قرية بها تعليم الجوى البعد ١٦ كم - أقرب مدينة أو قرية بها صحة الجوى البعد ١٦ كم

خدمات عامة

مياه عامة - كهرباء عامة - خدمة بلدية - خدمة بريد - هاتف - بث تلفزيوني

أم ارطى الجنوبية

البعدهن المحافظة ٢٦ كم - الاتجاه شمال - نوع الطريق اسفلت

أقرب مدينة أو قرية بها تعليم الجوى البعد ٣ كم - أقرب مدينة أو قرية بها صحة الجوى البعد ٣ كم

خدمات عامة

كهرباء عامة - هاتف - بث تلفزيوني

الجوى

البعден المحافظة ٢٦ كم - الاتجاه شمال - نوع الطريق اسفلت

خدمات التعليم

معلمين	عدد		الجنس		نوع التعليم	اسم المدرسة	مسلسل
	معلمين	الطلبة	الفصول	ذكور			
٨	٥٣	٦	ذكور	اناث	ابتدائي	الزبير بن العوام	١
٤	١٠	٥	ذكور	اناث	ابتدائي	جوى الأولى	٢

خدمات الصحة

عدد الاسرة	الاسم	الوحدات الصحية
-	الجوى	مركز رعاية صحية أولية

خدمات عامة

مياه عامة - كهرباء عامة - خدمة بلدية - خدمة بريد - هاتف - بث تلفزيوني

عشيره

البعден المحافظة ٤٣ كم - الاتجاه شمال - نوع الطريق اسفلت

أقرب مدينة أو قرية بها تعليم الجوى البعد ١٢ كم - أقرب مدينة أو قرية بها صحة الجوى البعد ١٢ كم

خدمات عامة

كهرباء عامة - خدمة بلدية - خدمة بريد - هاتف - بث تلفزيوني

خب أم الرضم

البعден المحافظة ٤٧ كم - الاتجاه غرب - نوع الطريق اسفلت ٢٥ كم - وعبر ٢٢ كم

أقرب مدينة أو قرية بها صحة الزلفي البعد ٤٧ كم

خدمات التعليم

معلمين	عدد		الجنس		نوع التعليم	اسم المدرسة	مسلسل
	معلمين	الطلبة	الفصول	ذكور			
٣	٩	٥	ذكور	اناث	ابتدائي	عثمان بن عفان	١
٤	١٤	٦	ذكور	اناث	ابتدائي	خب الرضم	٢

خدمات عامة

خدمة بريد - هاتف

السيح

البعден المحافظة ٢ كم - الاتجاه شمال شرق - نوع الطريق اسفلت

أقرب مدينة أو قرية بها تعليم الزلفي البعد ٢ كم - أقرب مدينة أو قرية بها صحة الزلفي البعد ٢ كم

خدمات عامة

مياه عامة - كهرباء عامة - خدمة بلدية - هاتف - بث تلفزيوني

عريعره

البعден المحافظة ٣ كم - الاتجاه شرق - نوع الطريق اسفلت

أقرب مدينة أو قرية بها تعليم الزلفي البعد ٣ كم - أقرب مدينة أو قرية بها صحة الزلفي البعد ٣ كم

خدمات عامة

كهرباء عامة - خدمة بلدية - هاتف - بث تلفزيوني

مركز علقه

علقه

البعدهن المحافظة ٤ كم - الاتجاه شمال - نوع الطريق اسفلت

خدمات التعليم

معلمين	عدد		الجنس		نوع التعليم	اسم المدرسة	مسلسل
	الطلبة	الفصول	ذكور	اناث			
١٧	١٦٥	٩	ذكور		ابتدائي	الفصلية	١
٢٢	١٧٢	١٠	ذكور		متوسط	ابن تيميه	٢
٢٤	٢٢٨	١٠	ذكور		ثانوي	الأمام محمد بن سعود	٣
١	٨	١	-		رياض أطفال	روضة علقه	٤
١٦	١٢٥	٦	اناث		ابتدائي	علقه	٥
٢	٩٢	٦	اناث		ابتدائي تحفيظ قرآن	علقه	٦
٨	٩٤	٥	اناث		متوسط	علقه	٧
٩	١٠٦	٦	اناث		ثانوي	علقه	٨
٤	١٥	٤	اناث		تعليم كبيرات	علقه	٩
٠	١٢	١	اناث		متوسط تحفيظ قرآن	تحفيظ علقه	١٠

خدمات الصحة

عدد الاسرة	الاسم	الوحدات الصحية
-	علقه	مركز رعاية صحية أولية

خدمات عامة

مركز اداري - دفاع مدني - مركز هيئة - مياه عامة - كهرباء عامة - خدمة بلدية - خدمة بريد - هاتف - بث تلفزيوني
--

مركز سمنان

سمنان ومزارعه

البعدهن المحافظة ٥ كم - الاتجاه جنوب شرق - نوع الطريق اسفلت

أقرب مدينة أو قرية بها تعليم الزلفي البعد ٥ كم - أقرب مدينة أو قرية بها صحة الزلفي البعد ٥ كم

خدمات عامة

مركز اداري - مياه عامة - كهرباء عامة - خدمة بلدية - خدمة بريد - هاتف - بث تلفزيوني
--

مركز الثوير

الثوير

البعدهن المحافظة ٤٢ كم - الاتجاه شمال - نوع الطريق اسفلت

خدمات التعليم

معلمين	عدد		الجنس		نوع التعليم	اسم المدرسة	مسلسل
	الطلبة	الفصول	ذكور	اناث			
٤	٢١	٥	ذكور		ابتدائي	طارق بن زياد	١
٣	٢٠	٥	اناث		ابتدائي	الأولى بالثوير	٢
٧	٦	٢	اناث		متوسط	الثوير	٣
٠	٤	١	اناث		تعليم كبيرات	الثوير	٤

خدمات الصحة

عدد الاسرة	الاسم	الوحدات الصحية
-	الثوير	مركز رعاية صحية أولية

خدمات عامة

مركز اداري - مياه عامة - كهرباء عامة - خدمة بلدية - خدمة بريد - هاتف - بث تلفزيوني
--

مركز الحموديه

الحموديه

البعدهن المحافظة ٨٧ كم - الاتجاه شمال - نوع الطريق اسفلت ٤٤ كم - سهل ٢٧ كم - وعر ١٦ كم
أقرب مدينة أو قرية بها تعليم البعيثه البعد ٢٠ كم - أقرب مدينة أو قرية بها صحة الثوير البعد ٤٥ كم

خدمات عامة

مركز اداري

البعيثة

البعدهن المركز ١٦ كم - الاتجاه جنوب - نوع الطريق وعر
أقرب مدينة أو قرية بها صحة الثوير البعد ٢٦ كم

خدمات التعليم

مستل	اسم المدرسة	نوع التعليم	الجنس		عدد		
			ذكور	اناث	الفصول	الطلبة	معلمين
١	محمد بن القاسم	ابتدائي	ذكور		٦	١٣	٤
٢	محمد بن القاسم	متوسط	ذكور		٣	١٣	٦
٣	البعيثة	ابتدائي	اناث		٥	٧	٣

خدمات عامة

خدمة بريد - بث تلفزيوني

أم شايح

البعدهن المركز ٢٧ كم - الاتجاه جنوب غرب - نوع الطريق وعر
أقرب مدينة أو قرية بها صحة الثوير البعد ٢٥ كم

خدمات التعليم

مستل	اسم المدرسة	نوع التعليم	الجنس		عدد		
			ذكور	اناث	الفصول	الطلبة	معلمين
١	أم شايح	ابتدائي	ذكور		٥	١٢	٢
٢	أم شايح	ابتدائي	اناث		٥	١٤	٣

خدمات عامة

خدمة بريد

مركز المستوى

المستوى

البعدهن المحافظة ٢٨ كم - الاتجاه جنوب شرق - نوع الطريق اسفلت
أقرب مدينة أو قرية بها تعليم الزلفي البعد ٢٨ كم - أقرب مدينة أو قرية بها صحة الزلفي البعد ٢٨ كم

خدمات عامة

مركز اداري - خدمة بلدية - خدمة بريد - بث تلفزيوني

خلاصة عامة عن الخدمات في مركز المحافظة (شقراء)

البعد عن الإمارة ١٩٠ كم - الاتجاه شمال غرب - نوع الطريق اسفلت

خدمات التعليم الحكومي

إناث				نوع التعليم	ذكور			
عدد					عدد			
المعلمات	الطالبات	الفصول	المدارس		المعلمين	الطلاب	الفصول	المدارس
٢٦	١٨٦	١٤	٢	رياض أطفال	-	-	-	-
١٦٣	٩٢٣	٥٦	٨	ابتدائي	١٠٧	٩٦٧	٥٢	٦
٥١	٥٦٣	٢١	٣	متوسط	٤١	٤٢٣	١٩	٢
٤٥	٤٨٩	١٨	٢	ثانوي	٣٠	٣٢١	١٢	١
٢٠	١٤١	٦	١	ابتدائي تحفيظ قرآن	١٤	١٠٦	٦	١
١٢	٥٨	٣	١	متوسط تحفيظ قرآن	١١	٣٦	٣	١
٦	٢١	٣	١	ثانوي تحفيظ قرآن	٧	١٧	٣	١
١٣	-	٩	٣	تعليم كبار / كبييرات	٠	٤٤	٦	٢
-	-	-	-	متوسط ليلي	٠	١٨٤	٦	٢
-	-	-	-	ثانوي ليلي	٠	١٢٥	٤	٢
-	-	-	-	معهد علمي متوسط	١٩	٨٨	٤	١
-	-	-	-	معهد علمي ثانوي	٠	١٠٣	٥	١
١	١٤	٢	١	مركز التدريب المهني (ص.م)	٨	٥٠	٣	١
٣٥	٩٧١	٢٨	١	كلية التربية	-	-	-	-

خدمات التعليم الأهلي

إناث				نوع التعليم	ذكور			
عدد					عدد			
المعلمات	الطالبات	الفصول	المدارس		المعلمين	الطلاب	الفصول	المدارس
٦	٤٤	٣	١	رياض أطفال	-	-	-	-

خدمات الصحة

عدد					القطاع
مراكز الإسعاف	المراكز والمستوصفات	الأطباء	الاسرة	المستشفيات	
١	٢	٤٦	١١٨	١	حكومي
-	١	-	-	-	أهلي

خدمات عامة

مركز إداري - جوازات - دفاع مدني - بنك زراعي - مديرية زراعية - ضمان اجتماعي - محكمة - كتابة عدل - مكتبة عامة - مركز هيئة - مكتب عمل - فرع أوقاف - أحوال مدنية - شرطة - مرور - بلدية - مياه عامة - كهرباء عامة - مكتب بريد - مكتب برق - هاتف - بث تلفزيوني - تليكس - إدارة تعليم بنين - إدارة تعليم بنات - خدمات مصرفية - وكالة سفر

قصور شقراء

البعден المحافظة ٥ كم - الاتجاه شرق - نوع الطريق اسفلت
أقرب مدينة أو قرية بها تعليم شقراء البعد ٥ كم - أقرب مدينة أو قرية بها صحة شقراء البعد ٥ كم

خدمات عامة

مياه عامة - كهرباء عامة - هاتف - بث تلفزيوني

الصحن ومزارعها

البعден المحافظة ٦٤ كم - الاتجاه شمال غرب - نوع الطريق اسفلت ٢٥ كم - وعر ٣٩ كم
أقرب مدينة أو قرية بها صحة اشيقر البعد ٤٠ كم

خدمات التعليم

مستسلسل	اسم المدرسة	نوع التعليم	الجنس		عدد		
			ذكور	اناث	الفصول	الطلبة	معلمين
١	عثمان بن عفان	ابتدائي	ذكور		٢	٧	٣
٢	الصحن	ابتدائي	اناث		٤	١١	٤

خدمات عامة

كهرباء عامة - خدمة بلدية - خدمة بريد - هاتف - بث تلفزيوني

مركز القصب

القصب

البعден المحافظة ٣٢ كم - الاتجاه شرق - نوع الطريق اسفلت

خدمات التعليم

مستسلسل	اسم المدرسة	نوع التعليم	الجنس		عدد		
			ذكور	اناث	الفصول	الطلبة	معلمين
١	القصب	ابتدائي	ذكور		٧	١٤٨	١٣
٢	القصب	متوسط	ذكور		٣	٦٩	١٠
٣	القصب	ثانوي	ذكور		٣	٥٧	٩
٤	روضة أطفال القصب	رياض أطفال	-		٧	٧١	٦
٥	القصب	ابتدائي	اناث		٧	١١٧	٢١
٦	القصب	ابتدائي تحفيظ قرآن	اناث		٢	٢١	١
٧	القصب	متوسط	اناث		٣	٨٧	١١
٨	القصب	ثانوي	اناث		٤	٦١	٧
٩	القصب	تعليم كبيرات	اناث		١	٥	٢

خدمات الصحة

الاسم	الوحدات الصحية	عدد الاسرة
القصب	مركز رعاية صحية أولية	-

خدمات عامة

مركز اداري - مجمع قروي - محكمة - مركز هيئة - فرع أوقاف - خدمات مصرفية - مياه عامة - كهرباء عامة - مكتب بريد - هاتف - بث تلفزيوني
- مندوبية تعليم بنات - مكتبة عامة

مركز الوقف

الوقف القرائن

البعден المحافظة ٤ كم - الاتجاه جنوب شرق - نوع الطريق اسفلت

خدمات التعليم

مستل	اسم المدرسة	نوع التعليم	الجنس		عدد		
			ذكور	اناث	الفصول	الطلبة	معلمين
١	الوقف	ابتدائي	ذكور		٦	١٧٢	١٧
٢	الوقف	متوسط	ذكور		٣	٨٢	٦
٣	الوقف	ابتدائي	اناث		٦	٨٨	٢٢
٤	الوقف	تعليم كبيرات	اناث		١	١٠	٢

خدمات الصحة

الوحدات الصحية	الاسم	عدد الاسرة
مركز رعاية صحية أولية	القرائن	-

خدمات عامة

مركز اداري - مياه عامة - كهرباء عامة - خدمة بلدية - خدمة بريد - هاتف - بث تلفزيوني
--

مركز الصوح

الصوح

البعден المحافظة ٤٣ كم - الاتجاه شمال شرق - نوع الطريق اسفلت

أقرب مدينة أو قرية بها تعليم بادية الداھنه البعد ٢٠ كم - أقرب مدينة أو قرية بها صحة بادية الداھنه البعد ٢٠ كم

خدمات عامة

مركز اداري - كهرباء عامة - خدمة بلدية - خدمة بريد - هاتف - بث تلفزيوني
--

مركز الحريق

الحريق

البعден المحافظة ٣٥ كم - الاتجاه شمال شرق - نوع الطريق اسفلت

خدمات التعليم

مستل	اسم المدرسة	نوع التعليم	الجنس		عدد		
			ذكور	اناث	الفصول	الطلبة	معلمين
١	الحريق	ابتدائي	ذكور		٦	٢٨	٧
٢	الحريق	متوسط	ذكور		٣	٢٤	٨
٣	الحريق	ابتدائي	اناث		٦	١٩	٨

خدمات الصحة

الوحدات الصحية	الاسم	عدد الاسرة
مركز رعاية صحية أولية	الحريق بالوشم	-

خدمات عامة

مركز اداري - مياه عامة - كهرباء عامة - خدمة بلدية - خدمة بريد - هاتف - بث تلفزيوني
--

مركز بادية الداهنه

باديه الداهنه

خدمات التعليم البعد عن المحافظة ٥١ كم - الاتجاه شمال شرق - نوع الطريق اسفلت

معلمين	عدد		الجنس		نوع التعليم	اسم المدرسة	مستل
	الطلبة	الفصول	ذكور	اناث			
١٠	٨٩	١٠	ذكور		ابتدائي	الداهنه	١
٨	٣٧	٣	ذكور		متوسط	الداهنه	٢
١٠	٤٦	٣	ذكور		ثانوي	الداهنه	٣
٠	٦	١	ذكور		تعليم كبار	الداهنه	٤
١٤	٨١	٦	اناث		ابتدائي	الداهنه	٥
١٠	٥١	٣	اناث		متوسط	الداهنه	٦
٦	٣٥	٣	اناث		ثانوي	الداهنه	٧

خدمات الصحة

عدد الاسرة	الاسم	الوحدات الصحية
-	الداهنه	مركز رعاية صحية أولية

خدمات عامة

مركز اداري - مياه عامة - كهرباء عامة - خدمة بلدية - خدمة بريد - هاتف - بث تلفزيوني
--

مركز حاضرة الداهنه

حاضرة الداهنه

البعد عن المحافظة ٥٣ كم - الاتجاه شمال شرق - نوع الطريق اسفلت

أقرب مدينة أو قرية بها تعليم بادية الداهنه البعد ٢ كم - أقرب مدينة أو قرية بها صحة بادية الداهنه البعد ٢ كم

خدمات عامة

مركز اداري - كهرباء عامة - خدمة بلدية - خدمة بريد - هاتف - بث تلفزيوني
--

مركز القرائن (غسله)

غسله

البعد عن المحافظة ٦ كم - الاتجاه جنوب شرق - نوع الطريق اسفلت

خدمات التعليم

معلمين	عدد		الجنس		نوع التعليم	اسم المدرسة	مستل
	الطلبة	الفصول	ذكور	اناث			
٩	٦٢	٦	ذكور		ابتدائي	غسله	١
١٩	٥١	٥	اناث		ابتدائي	غسله	٢

خدمات الصحة

عدد الاسرة	الاسم	الوحدات الصحية
-	غسله	مركز رعاية صحية أولية

خدمات عامة

مركز اداري - مياه عامة - كهرباء عامة - خدمة بلدية - خدمة بريد - هاتف - بث تلفزيوني
--

مركز المشاش

مشاش القصب

البعден المحافظة ٢٥ كم - الاتجاه جنوب شرق - نوع الطريق اسفلت

خدمات التعليم

معلمين	عدد		الجنس	نوع التعليم	اسم المدرسة	مسلسل
	معلمين	الطلبة				
١٠	٣٢	٥	ذكور	ابتدائي	المشاش	١
٦	١٣	٥	اناث	ابتدائي	المشاش	٢

خدمات الصحة

عدد الاسرة	الاسم	الوحدات الصحية
-	المشاش	مركز رعاية صحية أولية

خدمات عامة

مركز اداري - مياه عامة - كهرباء عامة - مكتب بريد - خدمة بلدية - هاتف - بث تلفزيوني
--

مركز الفرعه

الفرعه

البعден المحافظة ١٤ كم - الاتجاه شمال - نوع الطريق اسفلت
أقرب مدينة أو قرية بها تعليم اشيقر البعد ٢ كم - أقرب مدينة أو قرية بها صحة اشيقر البعد ٢ كم

خدمات عامة

مركز اداري - مياه عامة - كهرباء عامة - خدمة بلدية - خدمة بريد - هاتف - بث تلفزيوني
--

مركز الجريفة

الجريفة

البعден المحافظة ٤٧ كم - الاتجاه شمال - نوع الطريق اسفلت
أقرب مدينة أو قرية بها تعليم بادية الداھنه البعد ٦ كم - أقرب مدينة أو قرية بها صحة بادية الداھنه البعد ٦ كم

خدمات عامة

مركز اداري - كهرباء عامة - خدمة بلدية - خدمة بريد - هاتف - بث تلفزيوني
--

مركز اشيقر

اشيقر

البعден المحافظة ١٥ كم - الاتجاه شمال - نوع الطريق اسفلت

خدمات التعليم

معلمين	عدد		الجنس	نوع التعليم	اسم المدرسة	مسلسل
	معلمين	الطلبة				
١٢	٨٥	٦	ذكور	ابتدائي	اشيقر	١
١٠	٦٤	٣	ذكور	متوسط	اشيقر	٢

تابع خدمات التعليم

مستسل	اسم المدرسة	نوع التعليم	الجنس		
			ذكور	اناث	عدد
			معلمين	الطلبة	الفصول
٣	اشيقر	ثانوي	٩	٥٠	٣
٤	روضة اشيقر	رياض أطفال	٥	١٨	٢
٥	جمعية اشيقر الخيرية	رياض أطفال	١	٩	١
٦	اشيقر	ابتدائي	١٩	٩١	٦
٧	اشيقر	متوسط	١٠	٤١	٣
٨	اشيقر	ثانوي	٦	٢٤	٣

خدمات الصحة

الوحدات الصحية	الاسم	عدد الاسرة
مركز رعاية صحية أولية	اشيقر	-

خدمات عامة

مركز اداري - مركز هيئة - خدمات مصرفية - مياه عامة - كهرباء عامة - مكتب بريد - خدمة بلدية - هاتف - بث تلفزيوني - مكتبة عامة - وكالة سفر
--

الغرابه ومزارعها

البعد عن المركز ٢٥ كم - الاتجاه شمال غرب - نوع الطريق اسفلت
أقرب مدينة أو قرية بها صحة اشيقر البعد ٢٥ كم

خدمات التعليم

مستسل	اسم المدرسة	نوع التعليم	الجنس		
			ذكور	اناث	عدد
			معلمين	الطلبة	الفصول
١	الغرابه	ابتدائي	٦	٥	٤

خدمات عامة

مياه عامة - كهرباء عامة - خدمة بلدية - خدمة بريد - هاتف - بث تلفزيوني

خلاصة عامة عن الخدمات في مركز المحافظة (حوظة بني تميم)

البعد عن الإمارة ١٦٠ كم - الاتجاه جنوب - نوع الطريق اسفلت

خدمات التعليم الحكومي

إناث				نوع التعليم	ذكور			
عدد					عدد			
المعلمات	الطالبات	الفصول	المدارس		المعلمين	الطلاب	الفصول	المدارس
١١	٨١	٥	٢	رياض أطفال	-	-	-	-
٧٠	٥٥٦	٣٥	٦	ابتدائي	٧٨	٧٢٦	٤٣	٥
٢٧	٣٧٢	١٣	٢	متوسط	٣١	٣٣٨	١٣	٢
٤٩	٤٢١	١٧	٢	ثانوي	٤٥	٤٥٦	١٧	٢
٢٣	٢٤٧	١٤	٢	ابتدائي تحفيظ قرآن	٢٩	٢٢٥	١٦	١
١٦	١٣٩	٦	١	متوسط تحفيظ قرآن	١١	٦٧	٣	١
١١	١٤١	٦	١	ثانوي تحفيظ قرآن	٥	٣٢	٣	١
١٤	٤٥	١٤	٤	تعليم كبار / كبييرات	٠	٢٦	٢	٢
-	-	-	-	متوسط ليلي	٠	٢١	٢	١
-	-	-	-	ثانوي ليلي	٠	٣٢	٣	١
-	-	-	-	معهد علمي متوسط	٣١	١٩٦	٧	١
-	-	-	-	معهد علمي ثانوي	٠	٢٣٥	١٠	١
٣	١٧	٦	١	مركز التدريب المهني	-	-	-	-
٣٠	٥٣٥	٢٦	١	الكلية المتوسطة	-	-	-	-

خدمات الصحة

عدد					القطاع
مراكز الاسعاف	المراكز والمستوصفات	الأطباء	الاسرة	المستشفيات	
٢	٢	٣٨	١٠٠	١	حكومي
-	١	-	-	-	اهلي

خدمات عامة

مركز إداري - دفاع مدني - بنك زراعي - فرع زراعي - ضمان إجتماعي - محكمة - مكتبة عامة - كتابة عدل - مركز هيئة - فرع أوقاف - احوال مدنية - شرطة - بلدية - مياه عامة - كهرباء عامة - مكتب بريد - مكتب برق - هاتف - بث تلفزيوني - تليكس - إدارة تعليم بنين - إدارة تعليم بنات - خدمات مصرفية

مزارع الشكره

البعден المحافظة ٤٢ كم - الاتجاه جنوب غرب - نوع الطريق اسفلت
أقرب مدينة أو قرية بها صحة نعام البعد ١٥ كم

خدمات التعليم

معلمين	عدد		الجنس		نوع التعليم	اسم المدرسة	مسلسل
	معلمات	الطلبة	الفصول	ذكور اناث			
٨	٤٤	٦	ذكور	ابتدائي	الساحبه	١	
٩	٤٦	٦	اناث	ابتدائي	الساحبه	٢	
٢	١٥	١	اناث	تعليم كبيرات	الساحبه	٣	

خدمات عامة

كهرباء عامة - خدمة بلدية - خدمة بريد

اسفل الباطن

البعден المحافظة ٥ كم - الاتجاه شمال - نوع الطريق اسفلت

خدمات التعليم

معلمين	عدد		الجنس		نوع التعليم	اسم المدرسة	مسلسل
	معلمات	الطلبة	الفصول	ذكور اناث			
١١	٨٣	٧	ذكور	ابتدائي	التوفيق	١	
١١	٩٧	٦	ذكور	ابتدائي	العزيزيه	٢	
١٦	١٠٢	٦	اناث	ابتدائي	الثالثة	٣	
١٦	١٠٧	٨	اناث	ابتدائي	العاشره	٤	
١٢	١٢٤	٥	اناث	متوسط	الثالثه	٥	
١٤	١٤٣	٧	اناث	ثانوي	الثالثه	٦	
٣	١٠	٣	اناث	تعليم كبيرات	الثالثه	٧	
١	٧	١	اناث	تعليم كبيرات	العاشره	٨	

خدمات الصحة

عدد الاسرة	الاسم	الوحدات الصحية
-	اسفل الباطن	مركز رعاية صحية أولية

خدمات عامة

مياه عامة - كهرباء عامة - خدمة بلدية - خدمة بريد - هاتف - بث تلفزيوني

الفرعه

البعден المحافظة ٥ كم - الاتجاه شمال غرب - نوع الطريق اسفلت

خدمات التعليم

معلمين	عدد		الجنس		نوع التعليم	اسم المدرسة	مسلسل
	معلمات	الطلبة	الفصول	ذكور اناث			
٩	٧٠	٦	ذكور	ابتدائي	الفيصلية	١	
١٠	٧٤	٦	ذكور	ابتدائي	الشعيب	٢	
٩	٦٣	٦	ذكور	ابتدائي	زياد	٣	
١٧	١٧٥	٨	ذكور	متوسط	زياد	٤	

تابع خدمات التعليم

معلمين معلمات	عدد		الجنس		نوع التعليم	اسم المدرسة	مسلسل
	الطلبة	الفصول	ذكور	اناث			
١٣	١٠١	٧	اناث	اناث	ابتدائي	الثانية	٥
٨	١٦٧	٦	اناث	اناث	ابتدائي تحفيظ قرآن	الثانية	٦
١٤	٧٢	٦	اناث	اناث	متوسط	الثانية	٧
٤	١٢	٤	اناث	اناث	تعليم كبيرات	الثانية	٨
٣	٩	٣	اناث	اناث	تعليم كبيرات	الثامنة	٩

خدمات الصحة

عدد الاسرة	الاسم	الوحدات الصحية
-	الشعيب	مركز رعاية صحية أولية

خدمات عامة

مياه عامة - كهرباء عامة - خدمة بلدية - خدمة بريد - هاتف - بث تلفزيوني

مركز الحلوه

الحلوه

البعدين المحافظة ٢٣ كم - الاتجاه جنوب غرب - نوع الطريق اسفلت

خدمات التعليم

معلمين معلمات	عدد		الجنس		نوع التعليم	اسم المدرسة	مسلسل
	الطلبة	الفصول	ذكور	اناث			
١٢	٧٢	٦	ذكور	ذكور	ابتدائي	الحلوه الأولى	١
٧	٧٦	٦	ذكور	ذكور	ابتدائي	الحلوه الثانية	٢
١٥	١٢٠	٨	ذكور	ذكور	ابتدائي	القلعه	٣
١٦	١٦٠	٦	ذكور	ذكور	متوسط	الحلوه	٤
٩	٥٨	٤	ذكور	ذكور	ثانوي	الحلوه	٥
٤	٥٩	٣	-	-	رياض أطفال	روضة أطفال الحلوه	٦
١١	٧٨	٦	اناث	اناث	ابتدائي	حي الحلوه الرابعه	٧
١١	٧٩	٦	اناث	اناث	ابتدائي	التاسعة	٨
١١	١٦٧	٦	اناث	اناث	ابتدائي تحفيظ قرآن	الحلوه	٩
١١	١٢٠	٦	اناث	اناث	متوسط	الحلوه بالحوطه	١٠
١٩	١٥٣	٧	اناث	اناث	ثانوي	الحلوه	١١
٤	١٠	٤	اناث	اناث	تعليم كبيرات	الحلوه	١٢
٤	٣٨	٣	اناث	اناث	تعليم كبيرات	التاسعه	١٣
٧	٤٧	٣	اناث	اناث	متوسط تحفيظ قرآن	الحلوه	١٤

خدمات الصحة

عدد الاسرة	الاسم	الوحدات الصحية
-	الحلوه	مركز رعاية صحية أولية

خدمات عامة

مركز اداري - كتابة عدل - مركز هيئة - بلدية - مياه عامة - كهرباء عامة - مكتب بريد - هاتف - بث تلفزيوني

مركز العطيان

العطيان

البعد عن المحافظة ٥ كم - الاتجاه جنوب غرب - نوع الطريق اسفلت
أقرب مدينة أو قرية بها صحة الحلوه البعد ١٠ كم

خدمات التعليم

معلمين	عدد		الجنس		نوع التعليم	اسم المدرسة	مسلسل
	الطلبة	الفصول	ذكور	اناث			
٩	٥٦	٦	ذكور		ابتدائي	العطيان	١
١٠	٣٣	٦	اناث		ابتدائي	العطيان السادسة	٢

خدمات عامة

مركز اداري - مياه عامة - كهرباء عامة - خدمة بلدية - خدمة بريد - هاتف - بث تلفزيوني
--

مركز القبابنه

القبابنه

البعد عن المحافظة ٤٠ كم - الاتجاه جنوب - نوع الطريق اسفلت

خدمات التعليم

معلمين	عدد		الجنس		نوع التعليم	اسم المدرسة	مسلسل
	الطلبة	الفصول	ذكور	اناث			
٥	٣٨	٦	ذكور		ابتدائي	المتعب	١
١٠	٥٠	٣	ذكور		متوسط	المتعب	٢
٩	٢٧	٦	اناث		ابتدائي	متعب برك	٣
٢	٣	٢	اناث		تعليم كبيرات	متعب برك	٤

خدمات الصحة

عدد الاسرة	الاسم	الوحدات الصحية
-	القبابنه	مركز رعاية صحية أولية

خدمات عامة

مركز اداري - مياه عامة - كهرباء عامة - خدمة بلدية - خدمة بريد - هاتف - بث تلفزيوني
--

مركز وادي برك

آل بريك ومزارع آل بريك

البعد عن المحافظة ٥٥ كم - الاتجاه جنوب - نوع الطريق اسفلت
أقرب مدينة أو قرية بها تعليم أبو رمل البعد ٥ كم - أقرب مدينة أو قرية بها صحة القبابنه البعد ١٥ كم

خدمات عامة

مركز اداري

مركز الحيانية

الحيانية

البعден المحافظة ١٤٠ كم - الاتجاه جنوب غرب - نوع الطريق اسفلت

خدمات التعليم

مستسل	اسم المدرسة	نوع التعليم	الجنس		
			ذكور	اناث	عدد
معلمين	الطلبة	الفصول	معلمين	معلمات	
١	الحيانية	ابتدائي	٦	٦	٤٨
٢	الحيانية	متوسط	٦	٣	٥٤
٣	الحيانية	ثانوي	١٠	٣	١٧
٤	الحيانية	ابتدائي	٩	٦	٤٢
٥	الحيانية	متوسط	٧	٣	٢٠

خدمات الصحة

الوحدات الصحية	الاسم	عدد الاسرة
مركز رعاية صحية أولية	الحيانية	-

خدمات عامة

مركز اداري - كهرباء عامة - خدمة بلدية - خدمة بريد - هاتف
--

حفاير المصارير والهبثه القديمه

البعден المركز ١٣ كم - الاتجاه شمال - نوع الطريق اسفلت

أقرب مدينة أو قرية بها صحة الحيانية البعد ١٣ كم

خدمات التعليم

مستسل	اسم المدرسة	نوع التعليم	الجنس		
			ذكور	اناث	عدد
معلمين	الطلبة	الفصول	معلمين	معلمات	
١	النهيتيه	ابتدائي	٦	٦	٤٩

خدمات عامة

كهرباء عامة - خدمة بلدية - خدمة بريد - هاتف

الوسيطاء

البعден المركز ٣ كم - الاتجاه جنوب - نوع الطريق سهل

أقرب مدينة أو قرية بها صحة الحيانية البعد ٣ كم

خدمات التعليم

مستسل	اسم المدرسة	نوع التعليم	الجنس		
			ذكور	اناث	عدد
معلمين	الطلبة	الفصول	معلمين	معلمات	
١	الوسيطا بالسر	ابتدائي	١٠	٦	٧٦
٢	الوسيطا	تعليم كبار	٠	١	٨

خدمات عامة

كهرباء عامة - خدمة بلدية - خدمة بريد - هاتف

مركز القويح

القويح

البعد عن المحافظة ٨ كم - الاتجاه جنوب غرب - نوع الطريق اسفلت
أقرب مدينة أو قرية بها صحة الحلوه البعد ٣ كم

خدمات التعليم

مستسل	اسم المدرسة	نوع التعليم	الجنس		
			ذكور	اناث	عدد
معلمين	الطلبة	الفصول	معلمين	معلمات	
١	القويح	ابتدائي	٦	٧٤	٩
٢	القويح الخامسة	ابتدائي	٦	٤٧	١١

خدمات عامة

مركز اداري - مياه عامة - كهرباء عامة - خدمة بلدية - خدمة بريد - هاتف - بث تلفزيوني
--

مركز مصده

مصده

البعد عن المحافظة ٧٥ كم - الاتجاه جنوب غرب - نوع الطريق اسفلت

خدمات التعليم

مستسل	اسم المدرسة	نوع التعليم	الجنس		
			ذكور	اناث	عدد
معلمين	الطلبة	الفصول	معلمين	معلمات	
١	مصده	ابتدائي	٦	٨٩	١١
٢	مصده	متوسط	٣	٥٥	٩
٣	مصده	ثانوي	٣	٥٤	٥
٤	مصده	تعليم كبار	١	٦	٠
٥	مصده	ابتدائي	٦	٩٥	٧
٦	مصده	متوسط	٣	٤٠	٧
٧	مصده	تعليم كبيرات	٢	٥	٢

خدمات الصحة

الوحدات الصحية	الاسم	عدد الاسرة
مركز رعاية صحية أولية	مصده	-

خدمات عامة

مركز اداري - كهرباء عامة - خدمة بلدية - خدمة بريد - هاتف
--

هجرة ومزارع بوضان

البعد عن المركز ٥ كم - الاتجاه شمال شرق - نوع الطريق اسفلت
أقرب مدينة أو قرية بها صحة مصده البعد ٥ كم

خدمات التعليم

مستسل	اسم المدرسة	نوع التعليم	الجنس		
			ذكور	اناث	عدد
معلمين	الطلبة	الفصول	معلمين	معلمات	
١	هجرة بوضان	ابتدائي	٣	٢٨	٥
٢	هجرة بوضان	ابتدائي	٦	٢١	٥

خدمات عامة

كهرباء عامة - خدمة بلدية - خدمة بريد - هاتف

مركز آل بريك

آل بريك

البعدهن المحافظة ٩٠ كم - الاتجاه جنوب غرب - نوع الطريق اسفلت
أقرب مدينة أو قرية بها صحة مصده البعد ٣٠ كم

خدمات التعليم

مستسل	اسم المدرسة	نوع التعليم	الجنس		عدد	
			ذكور	اناث	الفصول	الطلبة
١	العبيديه	ابتدائي	ذكور	٦	١١٦	٨
٢	العبيديه	متوسط	ذكور	٣	٣٨	٧
٣	العبيديات	ابتدائي	اناث	٦	٦٧	٩
٤	العبيديات	ابتدائي تحفيظ قرآن	اناث	٤	٣٠	٤

خدمات عامة

مركز اداري - شرطة - كهرباء عامة - خدمة بلدية - خدمة بريد - هاتف

مركز الفرشه

الفرشه

البعدهن المحافظة ٤٦ كم - الاتجاه جنوب - نوع الطريق اسفلت
أقرب مدينة أو قرية بها صحة القبابنه البعد ٢١ كم

خدمات التعليم

مستسل	اسم المدرسة	نوع التعليم	الجنس		عدد	
			ذكور	اناث	الفصول	الطلبة
١	الفرشه	ابتدائي	ذكور	٦	٣٨	١٠
٢	الفرشه	متوسط	ذكور	٣	٤٢	٦
٣	الفرشه	تعليم كبار	ذكور	٣	١٢	٠
٤	الفرشه	ابتدائي	اناث	٦	٢٨	٧

خدمات عامة

مركز اداري - كهرباء عامة - خدمة بلدية - خدمة بريد - هاتف - بث تلفزيوني
--

خلاصة عامة عن الخدمات في مركز المحافظة (عفيف)

البعد عن الإمارة ٥٠٠ كم - الاتجاه غرب - نوع الطريق اسفلت

خدمات التعليم الحكومي

إناث				نوع التعليم	ذكور			
عدد					عدد			
المعلمات	الطالبات	الفصول	المدارس		المعلمين	الطلاب	الفصول	المدارس
١٠	١٢٠	١٢	٢	رياض أطفال	-	-	-	-
١٨٨	٢١٥١	٩٧	٨	ابتدائي	١٦٥	٢٣١٤	٩٨	٨
٦٦	١١٠٢	٣٣	٤	متوسط	٨٢	١١٥١	٣٩	٣
٧٠	٨٤٠	٢٦	٣	ثانوي	٥٥	٦٣٥	٢٣	٢
٢١	٢٤٣	١١	٢	ابتدائي تحفيظ قرآن	١٣	١٥١	٦	١
٩	٥٤	٣	١	متوسط تحفيظ قرآن	١٣	٩٣	٥	١
٧	٤٦	٣	١	ثانوي تحفيظ قرآن	٦	٢٦	٣	١
٤٧	٢٦٣	٢٢	٦	تعليم كبار / كبييرات	٠	٥٣	٣	١
-	-	-	-	متوسط ليلي	٠	١٠٦	٣	١
-	-	-	-	ثانوي ليلي	٠	١٤١	٣	١
١	٣٩	٢	١	مركز التدريب المهني (ص.م)	١٠	٧٣	٥	١
١٨	٦٧٢	١٥	١	الكلية المتوسطة	-	-	-	-

خدمات الصحة

عدد					القطاع
مراكز الاسعاف	المراكز والمستوصفات	الأطباء	الاسرة	المستشفيات	
١	٢	٢٦	١١٠	١	حكومي
-	٣	-	-	-	اهلي

خدمات عامة

مركز إداري - جوازات - دفاع مدني - فرع زراعي - وكالة سفر - ضمان إجتماعي - محكمة - مكتبة عامة - كتابة عدل - مركز هيئة - فرع أوقاف - احوال مدنية - شرطة - مرور - بلدية - كهرباء عامة - مكتب بريد - مكتب برق - هاتف - بث تلفزيوني - تليكس - إدارة تعليم بنين - إدارة تعليم بنات - خدمات مصرفية

تربو عفيف

البعден المحافظة ٩ كم - الاتجاه شمال - نوع الطريق اسفلت
أقرب مدينة أو قرية بها تعليم عفيف البعد ٩ كم - أقرب مدينة أو قرية بها صحة عفيف البعد ٩ كم

خدمات عامة

كهرباء عامة - خدمة بلدية - خدمة بريد - هاتف - بث تلفزيوني

فيضة عفيف

البعден المحافظة ٨ كم - الاتجاه غرب - نوع الطريق اسفلت
أقرب مدينة أو قرية بها صحة عفيف البعد ٨ كم

خدمات التعليم

مستسل	اسم المدرسة	نوع التعليم	الجنس		عدد		
			ذكور	اناث	الفصول	الطلبة	معلمين
١	فيضة عفيف	ابتدائي	ذكور	٦	٥٤	٧	
٢	فيضة عفيف	ابتدائي	اناث	٦	٤٦	١١	
٣	فيضة عفيف	متوسط	اناث	٣	٢٧	٦	
٤	فيضة عفيف	تعليم كبيرات	اناث	١	٦	١	

خدمات عامة

كهرباء عامة - خدمة بلدية - خدمة بريد - هاتف - بث تلفزيوني

الخالديه

البعден المحافظة ٢١ كم - الاتجاه غرب - نوع الطريق سهل
أقرب مدينة أو قرية بها صحة عفيف البعد ٢١ كم

خدمات التعليم

مستسل	اسم المدرسة	نوع التعليم	الجنس		عدد		
			ذكور	اناث	الفصول	الطلبة	معلمين
١	أبي بكر الصديق	ابتدائي	ذكور	٦	٦٣	٨	
٢	أبي بكر الصديق	متوسط	ذكور	٣	٥٥	٧	
٣	الخالديه	تعليم كبار	ذكور	١	١٠	٠	
٤	الخالديه	ابتدائي	اناث	٦	٣٦	٩	
٥	الخالديه	متوسط	اناث	٣	٢٨	٨	

خدمات عامة

كهرباء عامة - خدمة بلدية - خدمة بريد - هاتف - بث تلفزيوني

حشاشه

البعден المحافظة ٢٠ كم - الاتجاه غرب - نوع الطريق سهل
أقرب مدينة أو قرية بها صحة عفيف البعد ٢٠ كم

خدمات التعليم

مستسل	اسم المدرسة	نوع التعليم	الجنس		عدد		
			ذكور	اناث	الفصول	الطلبة	معلمين
١	حشاشه	ابتدائي	اناث	٤	١٥	٥	
٢	حشاشه	تعليم كبيرات	اناث	١	٤	٢	

خدمات عامة

كهرباء عامة - خدمة بريد - هاتف - بث تلفزيوني
--

المنصوره

البعден المحافظة ٢٦ كم - الاتجاه غرب - نوع الطريق سهل
أقرب مدينة أو قرية بها صحة عفيف البعد ٢٦ كم

خدمات التعليم

معلمين	عدد		الجنس	نوع التعليم	اسم المدرسة	مسلسل
	معلمات	الطلبة				
٧	٣٣	٦	ذكور	ابتدائي	المنصوره	١
٩	٢٨	٦	اناث	ابتدائي	المنصوره	٢
٥	٩	٢	اناث	متوسط	المنصوره	٣

خدمات عامة

كهرباء عامة - خدمة بلدية - خدمة بريد - هاتف - بث تلفزيوني

معرج قليشه

البعден المحافظة ٢٠ كم - الاتجاه غرب - نوع الطريق سهل
أقرب مدينة أو قرية بها تعليم عفيف البعد ٢٠ كم - أقرب مدينة أو قرية بها صحة عفيف البعد ٢٠ كم

خدمات عامة

كهرباء عامة - خدمة بلدية - هاتف - بث تلفزيوني

الهرانيه

البعден المحافظة ٤٠ كم - الاتجاه جنوب شرق - نوع الطريق اسفلت ٢٥ كم - سهل ١٥ كم
أقرب مدينة أو قرية بها صحة عفيف البعد ٤٠ كم

خدمات التعليم

معلمين	عدد		الجنس	نوع التعليم	اسم المدرسة	مسلسل
	معلمات	الطلبة				
٥	٤١	٦	ذكور	ابتدائي	الهرانيه	١
٠	١١	١	ذكور	تعليم كبار	الهرانيه	٢
٧	٢٥	٦	اناث	ابتدائي	الهرانيه	٣

خدمات عامة

كهرباء عامة - خدمة بلدية - خدمة بريد - هاتف - بث تلفزيوني

المردمه

البعден المحافظة ٤٠ كم - الاتجاه جنوب - نوع الطريق اسفلت ٣٧ كم - سهل ٣ كم
أقرب مدينة أو قرية بها صحة عفيف البعد ٤٠ كم

خدمات التعليم

معلمين	عدد		الجنس	نوع التعليم	اسم المدرسة	مسلسل
	معلمات	الطلبة				
٩	٦٨	٦	ذكور	ابتدائي	المردمه	١
٧	٥٥	٣	ذكور	متوسط	المردمه	٢
٠	٦	١	ذكور	تعليم كبار	المردمه ودارة المردمه	٣
١٠	٥٢	٦	اناث	ابتدائي	المردمه	٤

خدمات عامة

كهرباء عامة - خدمة بلدية - خدمة بريد - هاتف - بث تلفزيوني

الجرفيه

البعدين المحافظة ١٧ كم - الاتجاه شرق - نوع الطريق اسفلت ١٥ كم - سهل ٢ كم
أقرب مدينة أو قرية بها صحة عفيف البعد ١٧ كم

خدمات التعليم

معلمين	عدد		الجنس		نوع التعليم	اسم المدرسة	مسلسل
	معلمات	الطلبة	الفصول	ذكور			
٦	٢٧	٥	ذكور		ابتدائي	الجرفيه	١
٠	٨	١	ذكور		تعليم كبار	الجرفيه	٢
٦	٣٣	٥	اناث		ابتدائي	الجرفيه	٣

خدمات عامة

كهرباء عامة - خدمة بلدية - خدمة بريد - هاتف - بث تلفزيوني

المورقيه

البعدين المحافظة ٣٥ كم - الاتجاه شمال شرق - نوع الطريق اسفلت ١٥ كم - سهل ٢٠ كم
أقرب مدينة أو قرية بها تعليم عفيف البعد ٣٥ كم - أقرب مدينة أو قرية بها صحة عفيف البعد ٣٥ كم

خدمات عامة

كهرباء عامة - خدمة بلدية - خدمة بريد - هاتف - بث تلفزيوني

الطرودي (الطروديات)

البعدين المحافظة ٢٨ كم - الاتجاه غرب - نوع الطريق اسفلت ١٥ كم - سهل ٢٣ كم
أقرب مدينة أو قرية بها تعليم المنصوره البعد ٤ كم - أقرب مدينة أو قرية بها صحة عفيف البعد ٢٨ كم

خدمات عامة

كهرباء عامة - هاتف - بث تلفزيوني

بيضاء نثيل

البعدين المحافظة ٣٦ كم - الاتجاه غرب - نوع الطريق اسفلت ١٥ كم - سهل ٢١ كم
أقرب مدينة أو قرية بها صحة عفيف البعد ٣٦ كم

خدمات التعليم

معلمين	عدد		الجنس		نوع التعليم	اسم المدرسة	مسلسل
	معلمات	الطلبة	الفصول	ذكور			
٥	١٣	٥	اناث		ابتدائي	بيضاء نثيل	١

خدمات عامة

كهرباء عامة - خدمة بريد - بث تلفزيوني

عفيفة

البعدين المحافظة ١٠ كم - الاتجاه شرق - نوع الطريق اسفلت
أقرب مدينة أو قرية بها صحة عفيف البعد ١٠ كم

خدمات التعليم

معلمين	عدد		الجنس		نوع التعليم	اسم المدرسة	مسلسل
	معلمات	الطلبة	الفصول	ذكور			
٢	١٧	٣	اناث		ابتدائي	عفيفة	١

خدمات عامة

كهرباء عامة - خدمة بريد - هاتف - بث تلفزيوني
--

البادرية

البعден المحافظة ٢١ كم - الاتجاه غرب - نوع الطريق سهل
أقرب مدينة أو قرية بها صحة عفيف البعد ٢١ كم

خدمات التعليم

مستسل	اسم المدرسة	نوع التعليم	الجنس		عدد		
			ذكور	اناث	الفصول	الطلبة	معلمين
١	البادرية	ابتدائي	اناث	اناث	٤	١٨	٦
٢	البادرية	تعليم كبيرات	اناث	اناث	٢	١٥	٢

خدمات عامة

كهرباء عامة - خدمة بلدية - خدمة بريد - هاتف - بث تلفزيوني

عرويلة

البعден المحافظة ٦٥ كم - الاتجاه شمال - نوع الطريق سهل
أقرب مدينة أو قرية بها صحة فيضة نومان البعد ٨ كم

خدمات التعليم

مستسل	اسم المدرسة	نوع التعليم	الجنس		عدد		
			ذكور	اناث	الفصول	الطلبة	معلمين
١	عرويلة	ابتدائي	اناث	اناث	٥	١٨	٦

خدمات عامة

كهرباء عامة - خدمة بلدية - خدمة بريد

روضة عسعس

البعден المحافظة ٨٥ كم - الاتجاه شمال - نوع الطريق سهل
أقرب مدينة أو قرية بها صحة ضريه البعد ١٨ كم

خدمات التعليم

مستسل	اسم المدرسة	نوع التعليم	الجنس		عدد		
			ذكور	اناث	الفصول	الطلبة	معلمين
١	عبد الرحمن بن عوف	ابتدائي	ذكور	ذكور	٦	٣٣	٨
٢	عبد الرحمن بن عوف	متوسط	ذكور	ذكور	٣	٤٢	٦
٣	روضة عسعس	ابتدائي	اناث	اناث	٤	١٥	٤

خدمات عامة

كهرباء عامة - خدمة بلدية - خدمة بريد - هاتف - بث تلفزيوني

مشرفة عسعس

البعден المحافظة ٨٨ كم - الاتجاه شمال - نوع الطريق سهل
أقرب مدينة أو قرية بها تعليم روضة عسعس البعد ٣ كم - أقرب مدينة أو قرية بها صحة ضريه البعد ١٦ كم

خدمات عامة

كهرباء عامة - خدمة بلدية - خدمة بريد - هاتف - بث تلفزيوني

الكفيلة

البعدهن المحافظة ٧٠ كم - الاتجاه شمال - نوع الطريق سهل
أقرب مدينة أو قرية بها صحة ضريبة البعد ٢٠ كم

خدمات التعليم

مستسل	اسم المدرسة	نوع التعليم	الجنس		عدد		
			ذكور	اناث	الفصول	الطلبة	معلمين
١	الكفيلة	ابتدائي	ذكور		٦	٥٦	٨
٢	الكفيلة	متوسط	ذكور		٣	٣٤	٥
٣	الكفيلة	تعليم كبار	ذكور		١	١١	٠
٤	الكفيلة	ابتدائي	اناث		٦	٣٩	٤
٥	الكفيلة	متوسط	اناث		٣	٢٥	٧
٦	الكفيلة	ثانوي	اناث		١	٨	١

خدمات عامة

كهرباء عامة - خدمة بلدية - خدمة بريد - هاتف

فيضة نومان

البعدهن المحافظة ٦٣ كم - الاتجاه شمال - نوع الطريق سهل

خدمات التعليم

مستسل	اسم المدرسة	نوع التعليم	الجنس		عدد		
			ذكور	اناث	الفصول	الطلبة	معلمين
١	فيضة نومان	ابتدائي	ذكور		٦	٦٨	١٠
٢	فيضة نومان	متوسط	ذكور		٣	٢٩	٦
٣	فيضة نومان	ابتدائي	اناث		٦	٤٩	٩
٤	فيضة نومان	متوسط	اناث		٣	٢٧	٤
٥	فيضة نومان	ثانوي	اناث		٣	٢٢	١

خدمات الصحة

الوحدات الصحية	الاسم	عدد الاسرة
مركز رعاية صحية أولية	فيضة نومان	-

خدمات عامة

كهرباء عامة - خدمة بلدية - خدمة بريد - هاتف - بث تلفزيوني

رفيعة كف

البعدهن المحافظة ٦٧ كم - الاتجاه شمال - نوع الطريق سهل
أقرب مدينة أو قرية بها صحة فيضة نومان البعد ٣ كم

خدمات التعليم

مستسل	اسم المدرسة	نوع التعليم	الجنس		عدد		
			ذكور	اناث	الفصول	الطلبة	معلمين
١	رفيعة كف	ابتدائي		اناث	٥	٣٥	٦

خدمات عامة

كهرباء عامة - خدمة بلدية

مركز الحوميات

الحوميات

البعدهن المحافظة ١٠٧ كم - الاتجاه غرب - نوع الطريق اسفلت ٥٥ كم - سهل ٥٢ كم

خدمات التعليم

مستل	اسم المدرسة	نوع التعليم	الجنس			عدد
			ذكور	اناث	الفصول	
١٠	معلمين	معلمات	١٣٠	٦	١٣٠	١٠
٥	٦٨	٣	٦٨	٣	٦٨	٥
٨	٤٢	٣	٤٢	٣	٤٢	٨
٠	٢٤	٣	٢٤	٣	٢٤	٠
٤	٦٧	٦	٦٧	٦	٦٧	٤
٥	٢٨	٣	٢٨	٣	٢٨	٥
٨	١٥	٣	١٥	٣	١٥	٨
٠	٢٢	١	٢٢	١	٢٢	٠

خدمات الصحة

عدد الاسرة	الاسم	الوحدات الصحية
-	الحوميات	مركز رعاية صحية أولية
-	الحوميات	اسعاف وهلال أحمر

خدمات عامة

مركز اداري - شرطة - كهرباء عامة - خدمة بلدية - خدمة بريد - هاتف - بث تلفزيوني

مركز الجمانية

الجمانية

البعدهن المحافظة ٤٨ كم - الاتجاه شرق - نوع الطريق اسفلت

خدمات التعليم

مستل	اسم المدرسة	نوع التعليم	الجنس			عدد
			ذكور	اناث	الفصول	
٩	معلمين	معلمات	٤٧	٦	٤٧	٩
٧	٨٨	٣	٨٨	٣	٨٨	٧
١٠	٥٧	٣	٥٧	٣	٥٧	١٠
٢	٦	٢	٦	٢	٦	٢
٨	٣١	٣	٣١	٣	٣١	٨
٦	٣٤	٣	٣٤	٣	٣٤	٦

خدمات الصحة

عدد الاسرة	الاسم	الوحدات الصحية
-	الجمانية	مركز رعاية صحية أولية

خدمات عامة

مركز اداري - محكمة - مياه عامة - كهرباء عامة - خدمة بلدية - خدمة بريد - هاتف - بث تلفزيوني
--

فيضة الجمانيه

البعد عن المركز ٣ كم - الاتجاه غرب - نوع الطريق سهل
أقرب مدينة أو قرية بها تعليم الجمانيه البعد ٣ كم - أقرب مدينة أو قرية بها صحة الجمانيه البعد ٣ كم

خدمات عامة

مياه عامة - كهرباء عامة - خدمة بلدية - هاتف - بث تلفزيوني

الوسيطي

البعد عن المركز ٢ كم - الاتجاه جنوب - نوع الطريق سهل
أقرب مدينة أو قرية بها تعليم الجمانيه البعد ٢ كم - أقرب مدينة أو قرية بها صحة الجمانيه البعد ٢ كم

خدمات عامة

مياه عامة - كهرباء عامة - خدمة بلدية - هاتف - بث تلفزيوني

المحامه

البعد عن المركز ٣ كم - الاتجاه غرب - نوع الطريق اسفلت
أقرب مدينة أو قرية بها تعليم الجمانيه البعد ٣ كم - أقرب مدينة أو قرية بها صحة الجمانيه البعد ٣ كم

خدمات عامة

مياه عامة - كهرباء عامة - خدمة بلدية - هاتف - بث تلفزيوني

أبو عشره

البعد عن المركز ٥ كم - الاتجاه شرق - نوع الطريق اسفلت

خدمات التعليم

معلمين	عدد		الجنس		نوع التعليم	اسم المدرسة	مسلسل
	الطلبة	الفصول	ذكور	اناث			
٨	٦٨	٦	ذكور		ابتدائي	أبو عشره	١
١٠	٦٦	٦	اناث		ابتدائي	أبو عشره	٢
٦	١٦	٣	اناث		متوسط	أبو عشره	٣
٢	١٤	٢	اناث		ثانوي	أبو عشره	٤

خدمات الصحة

عدد الاسرة	الاسم	الوحدات الصحية
-	أبو عشره	مركز رعاية صحية أولية

خدمات عامة

مياه عامة - كهرباء عامة - خدمة بلدية - خدمة بريد - هاتف - بث تلفزيوني

رفايح أبو عشره

البعد عن المركز ٣ كم - الاتجاه شرق - نوع الطريق سهل
أقرب مدينة أو قرية بها تعليم الجمانيه البعد ٣ كم - أقرب مدينة أو قرية بها صحة الجمانيه البعد ٣ كم

خدمات عامة

مياه عامة - كهرباء عامة - خدمة بلدية - خدمة بريد - هاتف - بث تلفزيوني

العلا

البعден المركز ٣ كم - الاتجاه شرق - نوع الطريق سهل
أقرب مدينة أو قرية بها تعليم الجمانيه البعد ٣ كم - أقرب مدينة أو قرية بها صحة الجمانيه البعد ٣ كم

خدمات عامة

مياه عامة - كهرباء عامة - خدمة بلدية - خدمة بريد - هاتف - بث تلفزيوني

وبره

البعден المركز ١ كم - الاتجاه شرق - نوع الطريق اسفلت
أقرب مدينة أو قرية بها صحة الجمانيه البعد ١ كم

خدمات التعليم

مستسل	اسم المدرسة	نوع التعليم	الجنس		عدد	
			ذكور	اناث	الفصول	الطلبة
١	وبره	ابتدائي	اناث		٦	٣٠
						٧

خدمات عامة

مياه عامة - كهرباء عامة - خدمة بلدية - خدمة بريد - هاتف - بث تلفزيوني

الرميثى

البعден المركز ٨ كم - الاتجاه شمال - نوع الطريق سهل
أقرب مدينة أو قرية بها تعليم الجمانيه البعد ٨ كم - أقرب مدينة أو قرية بها صحة الجمانيه البعد ٨ كم

خدمات عامة

كهرباء عامة - خدمة بلدية - خدمة بريد - هاتف - بث تلفزيوني

فيضه الرميثى

البعден المركز ٨ كم - الاتجاه شمال - نوع الطريق سهل
أقرب مدينة أو قرية بها تعليم الجمانيه البعد ٨ كم - أقرب مدينة أو قرية بها صحة الجمانيه البعد ٨ كم

خدمات عامة

كهرباء عامة - خدمة بلدية - خدمة بريد - هاتف - بث تلفزيوني

فرعه الرميثى

البعден المركز ٧ كم - الاتجاه شمال شرق - نوع الطريق سهل
أقرب مدينة أو قرية بها صحة الجمانيه البعد ٧ كم

خدمات التعليم

مستسل	اسم المدرسة	نوع التعليم	الجنس		عدد	
			ذكور	اناث	الفصول	الطلبة
١	فرعه الرميثى	ابتدائي	ذكور		٦	٢٩
٢	فرعه الرميثى	ابتدائي	اناث		٦	٢٥
						٨
						٥

خدمات عامة

كهرباء عامة - خدمة بلدية - خدمة بريد - هاتف - بث تلفزيوني

عمره

البعден المركز ٩ كم - الاتجاه جنوب - نوع الطريق اسفلت
أقرب مدينة أو قرية بها صحة الجمانيه البعد ٩ كم

خدمات التعليم

مستسل	اسم المدرسة	نوع التعليم	الجنس		
			ذكور	اناث	عدد
معلمين	الطلبة	الفصول	معلمين	معلمات	
١	عمره	ابتدائي	٣	٨	٤

خدمات عامة

مياه عامة - كهرباء عامة - خدمة بلدية - خدمة بريد - هاتف - بث تلفزيوني

أم الفهود

البعден المركز ٢٥ كم - الاتجاه شرق - نوع الطريق اسفلت
أقرب مدينة أو قرية بها تعليم الجمانيه البعد ٢٥ كم - أقرب مدينة أو قرية بها صحة الجمانيه البعد ٢٥ كم

خدمات عامة

مياه عامة - كهرباء عامة - خدمة بلدية - خدمة بريد - هاتف

المعلق

البعден المركز ١٧ كم - الاتجاه شمال شرق - نوع الطريق اسفلت ١١ كم - سهل ٦ كم
أقرب مدينة أو قرية بها صحة الجمانيه البعد ١٧ كم

خدمات التعليم

مستسل	اسم المدرسة	نوع التعليم	الجنس		
			ذكور	اناث	عدد
معلمين	الطلبة	الفصول	معلمين	معلمات	
١	المعلق	ابتدائي	٥	٢٤	٧
٢	المعلق	ابتدائي	٦	١٦	٦

خدمات عامة

مياه عامة - كهرباء عامة - خدمة بلدية - خدمة بريد - هاتف

بيضاء نثيل

البعден المركز ٥ كم - الاتجاه شرق - نوع الطريق سهل
أقرب مدينة أو قرية بها تعليم الجمانيه البعد ٥ كم - أقرب مدينة أو قرية بها صحة الجمانيه البعد ٥ كم

خدمات عامة

مياه عامة - كهرباء عامة - خدمة بلدية - خدمة بريد - هاتف - بث تلفزيوني

مركز ابرقيه

ابرقيه

البعден المحافظة ٤٠ كم - الاتجاه شمال - نوع الطريق اسفلت ٣٩ كم - سهل ١ كم

خدمات التعليم

مستسل	اسم المدرسة	نوع التعليم	الجنس		
			ذكور	اناث	عدد
معلمين	الطلبة	الفصول	معلمين	معلمات	
١	ابرقيه	ابتدائي	٦	٦٤	٨
٢	ابرقيه	متوسط	٣	٧٣	٦

تابع خدمات التعليم

معلمين معلمات	عدد		الجنس ذكور اناث	نوع التعليم	اسم المدرسة	مسلسل
	الطلبة	الفصول				
١٠	٧٦	٣	ذكور	ثانوي	ابرقيه	٣
٠	٦	١	ذكور	تعليم كبار	ابرقيه	٤
٧	٣٥	٦	اناث	ابتدائي	ابرقيه	٥
٧	٥٠	٣	اناث	متوسط	ابرقيه	٦

خدمات الصحة

عدد الاسرة	الاسم	الوحدات الصحية
-		مركز رعاية صحية أولية

خدمات عامة

مركز اداري - كهرباء عامة - مكتب بريد - خدمة بلدية - هاتف - بث تلفزيوني
--

الباينية

البعد عن المركز ٤ كم - الاتجاه غرب - نوع الطريق سهل
أقرب مدينة أو قرية بها صحة ابرقيه البعد ٤ كم

خدمات التعليم

معلمين معلمات	عدد		الجنس ذكور اناث	نوع التعليم	اسم المدرسة	مسلسل
	الطلبة	الفصول				
٦	١١	٥	اناث	ابتدائي	الباينية	١

خدمات عامة

كهرباء عامة - خدمة بريد - هاتف - بث تلفزيوني
--

اللجاجة

البعد عن المركز ٤ كم - الاتجاه شمال شرق - نوع الطريق سهل
أقرب مدينة أو قرية بها تعليم ابرقيه البعد ٤ كم - أقرب مدينة أو قرية بها صحة ابرقيه البعد ٤ كم

خدمات عامة

كهرباء عامة - خدمة بريد - هاتف - بث تلفزيوني
--

بطاحة

البعد عن المركز ٧ كم - الاتجاه جنوب - نوع الطريق سهل
أقرب مدينة أو قرية بها صحة ابرقيه البعد ٧ كم

خدمات التعليم

معلمين معلمات	عدد		الجنس ذكور اناث	نوع التعليم	اسم المدرسة	مسلسل
	الطلبة	الفصول				
٩	٦٢	٦	ذكور	ابتدائي	بدائع بطاحة	١
٨	٧٦	٦	اناث	ابتدائي	بدائع الحجاجين	٢
٩	٤٥	٣	اناث	متوسط	بدائع الحجاجين	٣
٢	٣٨	٣	اناث	ثانوي	بدائع الحجاجين	٤

خدمات عامة

كهرباء عامة - خدمة بريد - هاتف - بث تلفزيوني
--

بدائع قرينيس

البعد عن المركز ٥ كم - الاتجاه جنوب شرق - نوع الطريق سهل
أقرب مدينة أو قرية بها تعليم بطاحة البعد ٣ كم - أقرب مدينة أو قرية بها صحة ابرقيه البعد ٥ كم

خدمات عامة

كهرباء عامة - خدمة بريد - هاتف - بث تلفزيوني

خضراء

البعد عن المركز ٦ كم - الاتجاه شمال - نوع الطريق سهل
أقرب مدينة أو قرية بها تعليم ابرقيه البعد ٦ كم - أقرب مدينة أو قرية بها صحة ابرقيه البعد ٦ كم

خدمات عامة

كهرباء عامة - خدمة بريد - هاتف - بث تلفزيوني

الصقره

البعد عن المركز ٢٠ كم - الاتجاه شمال غرب - نوع الطريق سهل

خدمات التعليم

مستل	اسم المدرسة	نوع التعليم	الجنس		عدد		
			ذكور	اناث	الفصول	الطلبة	معلمين
١	الصقره - هارون الرشيد	ابتدائي	ذكور		٦	٧٥	٨
٢	الصقره - هارون الرشيد	متوسط	ذكور		٣	٤٦	٦
٣	الصقره	ثانوي	ذكور		٣	٥٠	٨
٤	الصقره	ابتدائي	اناث		٥	٢٥	٦
٥	الصقره	متوسط	اناث		٣	٢٧	٥
٦	الصقره	ثانوي	اناث		٣	١٦	٤

خدمات الصحة

الوحدات الصحية	الاسم	عدد الاسرة
مركز رعاية صحية أولية	الصقره	-

خدمات عامة

كهرباء عامة - خدمة بريد - هاتف - بث تلفزيوني

الذبييه

البعد عن المركز ٦ كم - الاتجاه شمال غرب - نوع الطريق سهل
أقرب مدينة أو قرية بها صحة ابرقيه البعد ٦ كم

خدمات التعليم

مستل	اسم المدرسة	نوع التعليم	الجنس		عدد		
			ذكور	اناث	الفصول	الطلبة	معلمين
١	الذبييه	ابتدائي	ذكور		٤	١٥	٤

خدمات عامة

كهرباء عامة - خدمة بريد - هاتف - بث تلفزيوني

الهميج

البعден المركز ٧ كم - الاتجاه شمال - نوع الطريق سهل
أقرب مدينة أو قرية بها صحة ابرقيه البعد ٧ كم

خدمات التعليم

معلمين	عدد		الجنس		نوع التعليم	اسم المدرسة	مسلسل
	معلمين	الطلبة	الفصول	ذكور			
٤	١٠	٥	ذكور		ابتدائي	عبد الله بن عباس	١
٦	١٣	٦	اناث		ابتدائي	الهميج	٢

خدمات عامة

كهرباء عامة - خدمة بريد - هاتف - بث تلفزيوني
--

الصفويه

البعден المركز ٢٠ كم - الاتجاه شمال - نوع الطريق اسفلت

خدمات التعليم

معلمين	عدد		الجنس		نوع التعليم	اسم المدرسة	مسلسل
	معلمين	الطلبة	الفصول	ذكور			
٥	٢٤	٦	ذكور		ابتدائي	الصفويه	١
٠	٩	١	ذكور		تعليم كبار	الصفويه	٢
٢	١٢	٤	اناث		ابتدائي	الصفويه	٣
٢	١٦	٣	اناث		ابتدائي	الفايزية	٤
٠	٧	١	اناث		تعليم كبيرات	الفايزية	٥

خدمات الصحة

عدد الاسرة	الاسم	الوحدات الصحية
-	الصفويه	مركز رعاية صحية أولية

خدمات عامة

كهرباء عامة - خدمة بريد - هاتف - بث تلفزيوني
--

الروضه

البعден المركز ٥ كم - الاتجاه شمال شرق - نوع الطريق سهل
أقرب مدينة أو قرية بها صحة ابرقيه البعد ٥ كم

خدمات التعليم

معلمين	عدد		الجنس		نوع التعليم	اسم المدرسة	مسلسل
	معلمين	الطلبة	الفصول	ذكور			
٣	١٣	٣	ذكور		ابتدائي	الروضه	١
٠	١٢	١	ذكور		تعليم كبار	الروضه	٢
٧	١٨	٥	اناث		ابتدائي	الروضه	٣

خدمات عامة

كهرباء عامة - خدمة بريد - هاتف - بث تلفزيوني
--

فيضه الحماده

البعден المركز ١١ كم - الاتجاه شمال - نوع الطريق سهل
أقرب مدينة أو قرية بها صحة ابرقيه البعد ١١ كم

خدمات عامة

كهرباء عامة - خدمة بريد - هاتف - بث تلفزيوني
--

الحمودية

البعد عن المركز ١٠ كم - الاتجاه شمال - نوع الطريق سهل
أقرب مدينة أو قرية بها تعليم الحماده البعد ١ كم - أقرب مدينة أو قرية بها صحة ابرقيه البعد ١٠ كم

خدمات عامة

كهرباء عامة - خدمة بريد - هاتف - بث تلفزيوني
--

الحماده

البعد عن المركز ١٢ كم - الاتجاه شمال - نوع الطريق سهل
أقرب مدينة أو قرية بها صحة ابرقيه البعد ١٢ كم

خدمات التعليم

معلمين	عدد		الجنس		نوع التعليم	اسم المدرسة	مسلسل
	معلمين	الطلبة	الفصول	ذكور			
٥	٢٧	٦	٦	٦	ابتدائي	الحماده	١
٦	٢٦	٦	٦	٦	ابتدائي	الحماده	٢

خدمات عامة

كهرباء عامة - خدمة بريد - هاتف - بث تلفزيوني
--

الجرباء

البعد عن المركز ١٢ كم - الاتجاه شمال - نوع الطريق سهل
أقرب مدينة أو قرية بها تعليم الحماده البعد ٧ كم - أقرب مدينة أو قرية بها صحة ابرقيه البعد ١٢ كم

خدمات عامة

كهرباء عامة - خدمة بريد - هاتف - بث تلفزيوني
--

أبو سليم

البعد عن المركز ٢٥ كم - الاتجاه شمال غرب - نوع الطريق سهل
أقرب مدينة أو قرية بها صحة ابرقيه البعد ٢٥ كم

خدمات التعليم

معلمين	عدد		الجنس		نوع التعليم	اسم المدرسة	مسلسل
	معلمين	الطلبة	الفصول	ذكور			
٥	٢٦	٦	٦	٦	ابتدائي	أبو سليم	١
٣	١٧	٦	٦	٦	ابتدائي	أبو سليم	٢

خدمات عامة

كهرباء عامة - خدمة بريد - هاتف - بث تلفزيوني
--

العيديانية

البعد عن المركز ٩ كم - الاتجاه جنوب غرب - نوع الطريق سهل
أقرب مدينة أو قرية بها صحة ابرقيه البعد ٩ كم

خدمات التعليم

معلمين	عدد		الجنس		نوع التعليم	اسم المدرسة	مسلسل
	معلمين	الطلبة	الفصول	ذكور			
٦	١٦	٤	٤	٤	ابتدائي	العيديانية الحديثة	١
٦	١٥	٥	٥	٥	ابتدائي	العيديانية	٢
٢	٢٠	١	١	١	تعليم كبيرات	العيديانية	٣

خدمات عامة

كهرباء عامة - خدمة بريد - هاتف - بث تلفزيوني
--

النزهة

البعد عن المركز ٥ كم - الاتجاه جنوب شرق - نوع الطريق اسفلت
أقرب مدينة أو قرية بها صحة ابرقيه البعد ٥ كم

خدمات التعليم

مستسل	اسم المدرسة	نوع التعليم	الجنس		
			ذكور	اناث	عدد
			معلمين	الطلبة	الفصول
١	النزهة	ابتدائي	اناث	١٦	٢
			معلمات	٥	

خدمات عامة

كهرباء عامة - خدمة بريد - بث تلفزيوني

مركز عبلا

عبلاء

البعد عن المحافظة ٢٠ كم - الاتجاه غرب - نوع الطريق اسفلت
أقرب مدينة أو قرية بها تعليم عفيف البعد ٢٠ كم - أقرب مدينة أو قرية بها صحة عفيف البعد ٢٠ كم

خدمات عامة

مركز اداري - كهرباء عامة - خدمة بلدية - خدمة بريد - هاتف - بث تلفزيوني
--

أم سرحه

البعد عن المركز ٣ كم - الاتجاه شمال - نوع الطريق سهل
أقرب مدينة أو قرية بها صحة عفيف البعد ١٥ كم

خدمات التعليم

مستسل	اسم المدرسة	نوع التعليم	الجنس		
			ذكور	اناث	عدد
			معلمين	الطلبة	الفصول
١	سعد بن أبي وقاص	ابتدائي	ذكور	٢٦	٥
٢	أم سرحه	ابتدائي	اناث	١٧	٥
			معلمات	٥	

خدمات عامة

كهرباء عامة - خدمة بلدية - خدمة بريد - هاتف - بث تلفزيوني

اعبليه

البعد عن المركز ٣ كم - الاتجاه شمال غرب - نوع الطريق سهل
أقرب مدينة أو قرية بها صحة عفيف البعد ٢٣ كم

خدمات التعليم

مستسل	اسم المدرسة	نوع التعليم	الجنس		
			ذكور	اناث	عدد
			معلمين	الطلبة	الفصول
١	حذيفه بن اليمان	ابتدائي	ذكور	٢٤	٥
٢	عبليه	ابتدائي	اناث	٢٤	٤
٣	عبليه	تعليم كبيرات	اناث	١١	٢
			معلمات	٤	

خدمات عامة

كهرباء عامة - خدمة بريد - هاتف - بث تلفزيوني
--

البرزه

البعدين المركز ٣ كم - الاتجاه جنوب شرق - نوع الطريق سهل
أقرب مدينة أو قرية بها صحة عفيف البعد ٢٣ كم

خدمات التعليم

معلمين	عدد		الجنس		نوع التعليم	اسم المدرسة	مسلسل
	معلمات	الطلبة	الفصول	ذكور			
١٠	٥٨	٦	ذكور		ابتدائي	البرزه	١
٨	٣٧	٣	ذكور		متوسط	البرزه	٢
٨	٣٥	٦	اناث		ابتدائي	البرزه	٣
٦	١٢	٢	اناث		متوسط	البرزه	٤

خدمات عامة

كهرباء عامة - خدمة بلدية - خدمة بريد - هاتف - بث تلفزيوني

التنبيكيه

البعدين المركز ٧ كم - الاتجاه شرق - نوع الطريق اسفلت
أقرب مدينة أو قرية بها صحة عفيف البعد ١١ كم

خدمات التعليم

معلمين	عدد		الجنس		نوع التعليم	اسم المدرسة	مسلسل
	معلمات	الطلبة	الفصول	ذكور			
٣	٢٢	٣	ذكور		ابتدائي	تنبيكيه	١
٨	٣٩	٦	اناث		ابتدائي	تنبيكيه	٢

خدمات عامة

كهرباء عامة - خدمة بلدية - خدمة بريد - هاتف - بث تلفزيوني

مشرفة الضليعي

البعدين المركز ٩ كم - الاتجاه شرق - نوع الطريق اسفلت
أقرب مدينة أو قرية بها صحة عفيف البعد ٣٦ كم

خدمات التعليم

معلمين	عدد		الجنس		نوع التعليم	اسم المدرسة	مسلسل
	معلمات	الطلبة	الفصول	ذكور			
٦	٢١	٦	اناث		ابتدائي	مشرفة الضليعي	١
١	٩	١	اناث		تعليم كبيرات	مشرفة الضليعي	٢

خدمات عامة

كهرباء عامة - خدمة بريد - هاتف - بث تلفزيوني
--

مركز أم ارطاء

أم ارطاء

البعدين المحافظة ١٣٠ كم - الاتجاه شمال - نوع الطريق اسفلت ٣٠ كم - سهل ١٠٠ كم

خدمات التعليم

معلمين	عدد		الجنس		نوع التعليم	اسم المدرسة	مسلسل
	معلمات	الطلبة	الفصول	ذكور			
٨	٦٦	٦	ذكور		ابتدائي	أم ارطاء	١

تابع خدمات التعليم

معلمين	عدد		الجنس		نوع التعليم	اسم المدرسة	مسلسل
	معلمات	الطلبة	الفصول	ذكور			
٧	٤٠	٣	ذكور		متوسط	أم ارطا	٢
٠	٩	١	ذكور		تعليم كبار	أم ارطا	٣
٧	٣٩	٦	اناث		ابتدائي	أم ارطا	٤
٥	٢٢	٣	اناث		متوسط	أم ارطا	٥
٣	١٠	٢	اناث		ثانوي	أم ارطا	٦

خدمات الصحة

عدد الاسرة	الاسم	الوحدات الصحية
-	أم ارطا	مركز رعاية صحية أولية

خدمات عامة

مركز اداري - كهرباء عامة - مكتب بريد - خدمة بلدية - هاتف
--

المكلاہ

البعدهن المركز ٣٠ كم - الاتجاه جنوب شرق - نوع الطريق سهل

خدمات التعليم

معلمين	عدد		الجنس		نوع التعليم	اسم المدرسة	مسلسل
	معلمات	الطلبة	الفصول	ذكور			
٦	٦١	٦	ذكور		ابتدائي	المكلاہ - أبو ذر الغفاري	١
٦	٢٨	٣	ذكور		متوسط	المكلاہ	٢
٧	٤٨	٦	اناث		ابتدائي	المكلاہ	٣
٦	١٧	٣	اناث		متوسط	المكلاہ	٤

خدمات الصحة

عدد الاسرة	الاسم	الوحدات الصحية
-	المكلاہ	مركز رعاية صحية أولية

خدمات عامة

كهرباء عامة - خدمة بلدية - خدمة بريد - هاتف

البحره

البعدهن المركز ٥ كم - الاتجاه غرب - نوع الطريق سهل

أقرب مدينة أو قرية بها تعليم أم ارطاء البعد ٥ كم - أقرب مدينة أو قرية بها صحة أم ارطاء البعد ٥ كم

خدمات عامة

كهرباء عامة - خدمة بلدية - خدمة بريد - هاتف

الشويطن

البعدهن المركز ٤٥ كم - الاتجاه جنوب غرب - نوع الطريق سهل

أقرب مدينة أو قرية بها صحة المكلاہ البعد ٣٠ كم

خدمات التعليم

معلمين	عدد		الجنس		نوع التعليم	اسم المدرسة	مسلسل
	معلمات	الطلبة	الفصول	ذكور			
١٠	٩٥	٧	ذكور		ابتدائي	الشواطن	١

تابع خدمات التعليم

مستسل	اسم المدرسة	نوع التعليم	الجنس		
			ذكور	اناث	الفصول
٢	الشواطن	متوسط	٣	٤٦	٦
٣	الشواطن	ثانوي	٤	٩٢	١٠
٤	الشواطن	تعليم كبار	١	٨	٠
٥	الشواطن	ابتدائي	٦	٨٢	٥
٦	الشواطن	متوسط	٣	٤٦	٦
٧	الشواطن	ثانوي	٢	٢١	٣
٨	الشواطن	معهد معلمات	١	١٠	٦

خدمات عامة

كهرباء عامة - خدمة بلدية - خدمة بريد - هاتف

الجثوم

البعد عن المركز ٣٠ كم - الاتجاه جنوب - نوع الطريق سهل
أقرب مدينة أو قرية بها صحة المكلاه البعد ٢٥ كم

خدمات التعليم

مستسل	اسم المدرسة	نوع التعليم	الجنس		
			ذكور	اناث	الفصول
١	الجثوم	ابتدائي	٦	٣٣	٦
٢	الجثوم	متوسط	٣	١٠	٦
٣	الجثوم	ابتدائي	٤	١٦	٣

خدمات عامة

كهرباء عامة - خدمة بلدية - خدمة بريد - هاتف - بث تلفزيوني

محامه بن مصوى

البعد عن المركز ٥٠ كم - الاتجاه جنوب - نوع الطريق سهل
أقرب مدينة أو قرية بها صحة المكلاه البعد ٤٨ كم

خدمات التعليم

مستسل	اسم المدرسة	نوع التعليم	الجنس		
			ذكور	اناث	الفصول
١	أبو جعفر المنصور	ابتدائي	٦	١١٢	١٢
٢	أبو جعفر المنصور	متوسط	٣	٥٥	٣
٣	محامه بن مصوي	ثانوي	٣	٣٨	١٠
٤	أبو جعفر المنصور	تعليم كبار	١	٥	٠
٥	محامه بن مصوي	ابتدائي	٦	٤٠	٦

خدمات عامة

كهرباء عامة - خدمة بلدية - خدمة بريد - هاتف

الفويسه

البعد عن المركز ٤٥ كم - الاتجاه جنوب - نوع الطريق سهل
أقرب مدينة أو قرية بها صحة المكلاه البعد ٥٠ كم

خدمات التعليم

مستسل	اسم المدرسة	نوع التعليم	الجنس		
			ذكور	اناث	عدد
			معلمين	الطلبة	الفصول
١	فويسه	ابتدائي	٢	٧	٣
٢	فويسه	تعليم كبيرات	٠	٦	١

خدمات عامة

كهرباء عامة - خدمة بلدية - خدمة بريد - هاتف

صاهد الشبرم

البعد عن المركز ٧٥ كم - الاتجاه جنوب شرق - نوع الطريق سهل
أقرب مدينة أو قرية بها صحة المكلاه البعد ٣٠ كم

خدمات التعليم

مستسل	اسم المدرسة	نوع التعليم	الجنس		
			ذكور	اناث	عدد
			معلمين	الطلبة	الفصول
١	صاهد الشبرم	ابتدائي	١	١١	١

خدمات عامة

خدمة بريد

الشيحية

البعد عن المركز ١٢ كم - الاتجاه شمال - نوع الطريق سهل
أقرب مدينة أو قرية بها صحة أم ارطاء البعد ١٢ كم

خدمات التعليم

مستسل	اسم المدرسة	نوع التعليم	الجنس		
			ذكور	اناث	عدد
			معلمين	الطلبة	الفصول
١	الأولى بالشيحية	ابتدائي	٣	٢٥	٤
٢	الشيحية	تعليم كبيرات	٠	١٣	١

خدمات عامة

كهرباء عامة - خدمة بلدية

مركز بدائع العضيان

بدايع العضيان

البعد عن المحافظة ٨٠ كم - الاتجاه شرق - نوع الطريق اسفلت

خدمات التعليم

مستسل	اسم المدرسة	نوع التعليم	الجنس		
			ذكور	اناث	عدد
			معلمين	الطلبة	الفصول
١	الملك عبد العزيز	ابتدائي	١٠	١٠٣	٦

تابع خدمات التعليم

معلمين	عدد		الجنس		نوع التعليم	اسم المدرسة	مستسل
	الطلبة	الفصول	ذكور	اناث			
٧	٨٦	٤	ذكور		متوسط	الملك عبد العزيز	٢
٩	٥٩	٣	ذكور		ثانوي	الملك عبد العزيز	٣
١١	٦٧	٦	اناث		ابتدائي	بدائع العضيان	٤
٧	٢٨	٣	اناث		متوسط	بدائع العضيان	٥
٣	٣٨	٣	اناث		ثانوي	بدائع العضيان	٦

خدمات الصحة

عدد الاسرة	الاسم	الوحدات الصحية
-	بدائع العضيان	مركز رعاية صحية أولية

خدمات عامة

مركز اداري - مياه عامة - كهرباء عامة - خدمة بلدية - خدمة بريد - هاتف - بث تلفزيوني
--

البيعه

البعدهن المركز ١٠ كم - الاتجاه شرق - نوع الطريق اسفلت ٥ كم - سهل ٥ كم
أقرب مدينة أو قرية بها تعليم بدائع العضيان البعد ١٠ كم - أقرب مدينة أو قرية بها صحة بدائع العضيان البعد ١٠ كم

خدمات عامة

كهرباء عامة - خدمة بلدية - هاتف - بث تلفزيوني

الداره

البعدهن المركز ٧ كم - الاتجاه شمال - نوع الطريق سهل
أقرب مدينة أو قرية بها تعليم بدائع العضيان البعد ٧ كم - أقرب مدينة أو قرية بها صحة بدائع العضيان البعد ٧ كم

خدمات عامة

مياه عامة - كهرباء عامة - خدمة بلدية - هاتف - بث تلفزيوني

المسفرية

البعدهن المركز ١١ كم - الاتجاه شمال - نوع الطريق سهل
أقرب مدينة أو قرية بها صحة بدائع العضيان البعد ٧ كم

خدمات التعليم

معلمين	عدد		الجنس		نوع التعليم	اسم المدرسة	مستسل
	الطلبة	الفصول	ذكور	اناث			
٣	٧	٣	اناث		ابتدائي	هجرة بغشاء	١

خدمات عامة

مياه عامة - كهرباء عامة - خدمة بلدية - هاتف - بث تلفزيوني

الصالحية

البعден المركز ٦ كم - الاتجاه شمال - نوع الطريق سهل
أقرب مدينة أو قرية بها صحة بدايع العضيان البعد ٦ كم

خدمات التعليم

معلمين	عدد		الجنس		نوع التعليم	اسم المدرسة	مسلسل
	معلمين	الطلبة	الفصول	ذكور			
٥	٢٥	٥	اناث		ابتدائي	الصالحية	١

خدمات عامة

مياه عامة - كهرباء عامة - خدمة بلدية - خدمة بريد - هاتف - بث تلفزيوني

الظاهرية

البعден المركز ٧ كم - الاتجاه شمال - نوع الطريق سهل
أقرب مدينة أو قرية بها صحة بدايع العضيان البعد ٧ كم

خدمات التعليم

معلمين	عدد		الجنس		نوع التعليم	اسم المدرسة	مسلسل
	معلمين	الطلبة	الفصول	ذكور			
٤	١٨	٣	اناث		ابتدائي	الظاهرية	١

خدمات عامة

مياه عامة - كهرباء عامة - خدمة بلدية - خدمة بريد - هاتف - بث تلفزيوني

رفايح المزييني

البعден المركز ٦ كم - الاتجاه شمال - نوع الطريق سهل
أقرب مدينة أو قرية بها تعليم بدايع العضيان البعد ٦ كم - أقرب مدينة أو قرية بها صحة بدايع العضيان البعد ٦ كم

خدمات عامة

مياه عامة - كهرباء عامة - خدمة بلدية - هاتف - بث تلفزيوني

المجهليه

البعден المركز ٧ كم - الاتجاه شمال - نوع الطريق سهل
أقرب مدينة أو قرية بها تعليم بدايع العضيان البعد ٧ كم - أقرب مدينة أو قرية بها صحة بدايع العضيان البعد ٧ كم

خدمات عامة

مياه عامة - كهرباء عامة - خدمة بلدية - خدمة بريد - هاتف - بث تلفزيوني

مشرفه

البعден المركز ٨ كم - الاتجاه شمال - نوع الطريق سهل
أقرب مدينة أو قرية بها تعليم بديده البعد ١ كم - أقرب مدينة أو قرية بها صحة بدايع العضيان البعد ٨ كم

خدمات عامة

مياه عامة - كهرباء عامة - خدمة بلدية - خدمة بريد - هاتف - بث تلفزيوني

الخليفيه

البعدهن المركز ٥ كم - الاتجاه جنوب شرق - نوع الطريق سهل
أقرب مدينة أو قرية بها تعليم بدايع العضيان البعد ٥ كم - أقرب مدينة أو قرية بها صحة بدايع العضيان البعد ٥ كم

خدمات عامة

مياه عامة - كهرباء عامة - خدمة بريد - هاتف - بث تلفزيوني

بديده

البعدهن المركز ٨ كم - الاتجاه شمال - نوع الطريق سهل
أقرب مدينة أو قرية بها صحة بدايع العضيان البعد ٨ كم

خدمات التعليم

معلمين	عدد		الجنس		نوع التعليم	اسم المدرسة	مسلسل
	الطلبة	الفصول	ذكور	اناث			
٩	٥٩	٦	ذكور		ابتدائي	محمد بن عبد الوهاب	١
٦	٤٣	٣	ذكور		متوسط	محمد بن عبد الوهاب	٢
٠	٤	١	ذكور		تعليم كبار	محمد بن عبد الوهاب	٣
٩	٤٣	٦	اناث		ابتدائي	علو غثاه	٤
٥	٢١	٣	اناث		متوسط	علو غثاه	٥
٤	٢٢	٣	اناث		ثانوي	علو غثاه	٦

خدمات عامة

مياه عامة - كهرباء عامة - خدمة بلدية - خدمة بريد - هاتف - بث تلفزيوني

قرية منيفة

البعدهن المركز ٢٠ كم - الاتجاه شرق - نوع الطريق اسفلت
أقرب مدينة أو قرية بها صحة بدايع العضيان البعد ٢٠ كم

خدمات التعليم

معلمين	عدد		الجنس		نوع التعليم	اسم المدرسة	مسلسل
	الطلبة	الفصول	ذكور	اناث			
٩	٤١	٧	ذكور		ابتدائي	منيفة	١
٥	٤٨	٦	اناث		ابتدائي	منيفة الحلوة	٢
٧	١٩	٣	اناث		متوسط	منيفة	٣

خدمات عامة

مياه عامة - كهرباء عامة - خدمة بريد - هاتف - بث تلفزيوني

مركز الخضاره

الخضاره

البعدهن المحافظة ٧٢ كم - الاتجاه غرب - نوع الطريق اسفلت

خدمات التعليم

معلمين	عدد		الجنس		نوع التعليم	اسم المدرسة	مسلسل
	الطلبة	الفصول	ذكور	اناث			
٩	١١٣	٦	ذكور		ابتدائي	الخضاره	١
٦	٥٤	٣	ذكور		متوسط	الخضاره	٢
٨	٢٦	٣	ذكور		ثانوي	الخضاره	٣

تابع خدمات التعليم

معلمين معلمات	عدد		الجنس		نوع التعليم	اسم المدرسة	مسلسل
	الطلبة	الفصول	ذكور	اناث			
٠	١٣	١	ذكور		تعليم كبار	الخضاره	٤
٨	٥٤	٦	اناث		ابتدائي	الخضاره	٥
٥	٢١	٣	اناث		متوسط	الخضاره	٦

خدمات الصحة

عدد الاسرة	الاسم	الوحدات الصحية
-	الخضاره	مركز رعاية صحية أولية

خدمات عامة

مركز اداري - كهرباء عامة - مكتب بريد - خدمة بلدية - هاتف - بث تلفزيوني
--

حصينه

البعد عن المركز ٢٠ كم - الاتجاه شمال غرب - نوع الطريق سهل
أقرب مدينة أو قرية بها صحة الخضاره البعد ٢٠ كم

خدمات التعليم

معلمين معلمات	عدد		الجنس		نوع التعليم	اسم المدرسة	مسلسل
	الطلبة	الفصول	ذكور	اناث			
١	١٢	١	ذكور		ابتدائي	حصينه	١
٤	١٥	٥	اناث		ابتدائي	الحصينه	٢

خدمات عامة

خدمة بلدية - خدمة بريد - بث تلفزيوني

العسيبي

البعد عن المركز ٥٠ كم - الاتجاه شمال شرق - نوع الطريق سهل
أقرب مدينة أو قرية بها صحة الخضاره البعد ٥٠ كم

خدمات التعليم

معلمين معلمات	عدد		الجنس		نوع التعليم	اسم المدرسة	مسلسل
	الطلبة	الفصول	ذكور	اناث			
١٣	١٠٦	٦	ذكور		ابتدائي	العسيبي	١
٤	٥٩	٣	ذكور		متوسط	العسيبي	٢
٥	٤٦	٣	ذكور		ثانوي	العسيبي	٣
٠	٥	١	ذكور		تعليم كبار	العسيبي	٤
١٠	٥٥	٦	اناث		ابتدائي	العسيبي	٥
٠	٨	١	اناث		تعليم كبيرات	العسيبي	٦

خدمات عامة

كهرباء عامة - خدمة بريد - هاتف - بث تلفزيوني
--

صويه

البعден المركز ٤٧ كم - الاتجاه شمال شرق - نوع الطريق سهل
أقرب مدينة أو قرية بها صحة عفيف البعد ٢٠ كم

خدمات التعليم

معلمين	عدد		الجنس	نوع التعليم	اسم المدرسة	مسلسل
	معلمين	الطلبة				
٧	١٣	٤	ذكور	ابتدائي متوسط	صوية صوية	١ ٢
٦	١٧	٣	اناث			

خدمات عامة

كهرباء عامة - خدمة بلدية - خدمة بريد - بث تلفزيوني
--

الجميما

البعден المركز ٦٠ كم - الاتجاه غرب - نوع الطريق سهل
أقرب مدينة أو قرية بها صحة الخضاره البعد ٦٠ كم

خدمات التعليم

معلمين	عدد		الجنس	نوع التعليم	اسم المدرسة	مسلسل
	معلمين	الطلبة				
٢	١٥	٢	ذكور	ابتدائي تعليم كبار ابتدائي	الجميما الجميما الجميما	١ ٢ ٣
٠	١١	١	ذكور			
٥	٢٧	٥	اناث			

خدمات عامة

خدمة بريد - هاتف

مركز الاشعرية

الاشعرية

البعден المحافظة ٦٥ كم - الاتجاه شمال شرق - نوع الطريق اسفلت ٣٠ كم - سهل ٣٥ كم
أقرب مدينة أو قرية بها صحة بدائع العضيان البعد ٣٠ كم

خدمات التعليم

معلمين	عدد		الجنس	نوع التعليم	اسم المدرسة	مسلسل
	معلمين	الطلبة				
٨	٥٤	٦	ذكور	ابتدائي متوسط	الاشعرية الاشعرية	١ ٢
٨	٣٣	٣	ذكور			
٨	٢٢	٣	ذكور	ثانوي	الاشعرية	٣
٦	٦٤	٦	اناث	ابتدائي	الاشعرية	٤
٩	١٤	٣	اناث	متوسط	الاشعرية	٥
٣	٩	٣	اناث	ثانوي	الاشعرية	٦

خدمات عامة

مركز اداري - كهرباء عامة - مكتب بريد - خدمة بلدية - هاتف - بث تلفزيوني
--

مركز الحناج

الحناج

البعден المحافظة ٦٥ كم - الاتجاه شرق - نوع الطريق اسفلت

خدمات التعليم

معلمين	عدد		الجنس		نوع التعليم	اسم المدرسة	مسلسل
	معلمات	الطلبة	الفصول	ذكور			
٩	٦٨	٦	ذكور		ابتدائي	الفيصلية	١
٧	٣٩	٣	ذكور		متوسط	الفيصلية	٢
٦	٢٠	٣	ذكور		ثانوي	الحناج	٣
٠	٩	١	ذكور		تعليم كبار	الفيصلية	٤
٧	٢١	٥	اناث		ابتدائي	الحناج	٥
٩	٢٤	٣	اناث		متوسط	الحناج	٦
٢	١٣	٣	اناث		ثانوي	الحناج	٧

خدمات الصحة

عدد الاسرة	الاسم	الوحدات الصحية
-	الحناج	مركز رعاية صحية أولية

خدمات عامة

مركز اداري - محكمة - خدمات مصرفية - مياه عامة - كهرباء عامة - مكتب بريد - خدمة بلدية - هاتف - بث تلفزيوني

قصر المرموثة

البعден المركز ٢ كم - الاتجاه جنوب غرب - نوع الطريق اسفلت

أقرب مدينة أو قرية بها تعليم الحناج البعد ٢ كم - أقرب مدينة أو قرية بها صحة الحناج البعد ٢ كم

خدمات عامة

كهرباء عامة - خدمة بلدية - خدمة بريد - هاتف - بث تلفزيوني

المنصورية

البعден المركز ٥ كم - الاتجاه جنوب - نوع الطريق سهل

أقرب مدينة أو قرية بها تعليم الحناج البعد ٥ كم - أقرب مدينة أو قرية بها صحة الحناج البعد ٥ كم

خدمات عامة

كهرباء عامة - خدمة بلدية - خدمة بريد - هاتف - بث تلفزيوني

مركز اللنسيات

اللنسيات

البعден المحافظة ٦٠ كم - الاتجاه غرب - نوع الطريق اسفلت

خدمات التعليم

معلمين	عدد		الجنس		نوع التعليم	اسم المدرسة	مسلسل
	معلمات	الطلبة	الفصول	ذكور			
٩	١١٠	٦	ذكور		ابتدائي	اللنسيات	١
٥	٥٥	٣	ذكور		متوسط	اللنسيات	٢
٨	٣٢	٣	ذكور		ثانوي	اللنسيات	٣

تابع خدمات التعليم

مستسل	اسم المدرسة	نوع التعليم	الجنس		
			ذكور	الفصول	الطلبة
٤	اللنسيات	ابتدائي	اناث	٦	٥٦
٥	اللنسيات	متوسط	اناث	٣	٢١
٦	اللنسيات	ثانوي	اناث	٣	١٥

خدمات الصحة

الوحدات الصحية	الاسم	عدد الاسرة
مركز رعاية صحية أولية	اللنسيات	-

خدمات عامة

مركز اداري - كهرباء عامة - خدمة بلدية - خدمة بريد - هاتف - بث تلفزيوني
--

مركز محامه ابن زريبه

محامه ابن زريبه

البعدهن المحافظة ٨٥ كم - الاتجاه شمال - نوع الطريق سهل

خدمات التعليم

مستسل	اسم المدرسة	نوع التعليم	الجنس		
			ذكور	الفصول	الطلبة
١	الوليد بن عبد الملك	ابتدائي	ذكور	٦	٣٩
٢	الوليد بن عبد الملك	متوسط	ذكور	٣	٣٤
٣	الوليد بن عبد الملك	تعليم كبار	ذكور	١	٧
٤	محامه بن زريبه	ابتدائي	اناث	٦	٢٩
٥	محامه بن زريبه	متوسط	اناث	٣	٢٢
٦	محامه بن زريبه	ثانوي	اناث	١	١٦
٧	محامه بن زريبه	تعليم كبيرات	اناث	٢	١٥

خدمات الصحة

الوحدات الصحية	الاسم	عدد الاسرة
مركز رعاية صحية أولية	محامه بن زريبه	-

خدمات عامة

مركز اداري - كهرباء عامة - خدمة بلدية - خدمة بريد - هاتف - بث تلفزيوني
--

مركز الشفاء الأمني

مركز الشفاء الأمني

البعدهن المحافظة ٤٦ كم - الاتجاه غرب - نوع الطريق اسفلت

أقرب مدينة أو قرية بها تعليم للنسيات البعد ١٤ كم - أقرب مدينة أو قرية بها صحة للنسيات البعد ١٤ كم

خدمات عامة

مركز اداري

خلاصة عامة عن الخدمات في مركز المحافظة (السلييل)

البعد عن الإمارة ٥٨٠ كم - الاتجاه جنوب - نوع الطريق اسفلت

خدمات التعليم الحكومي

إناث				نوع التعليم	ذكور			
عدد					عدد			
المعلمات	الطالبات	الفصول	المدارس		المعلمين	الطلاب	الفصول	المدارس
٤	٣٠	٢	١	رياض أطفال	-	-	-	-
١١٣	١٠٤٥	٦٢	٨	ابتدائي	١٠٢	١١٦٤	٦٢	٧
٤٥	٥٦٩	٢٥	٥	متوسط	٦٠	٦٣٠	٢٨	٥
٣٦	٤٣٧	٢٠	٤	ثانوي	٣٢	٤٩٥	١٧	٢
١٤	١٦٤	١٠	٢	ابتدائي تحفيظ قرآن	١٢	١٤٦	٧	١
٣	٢٩	٢	١	متوسط تحفيظ قرآن	٥	٥٩	٣	١
-	-	-	-	ثانوي تحفيظ قرآن	٢	١٣	١	١
٢٤	١٤٣	٢٥	٨	تعليم كبار / كبييرات	٠	١٨	٢	١
-	-	-	-	متوسط ليلي	٠	١٢٧	٦	٢
-	-	-	-	ثانوي ليلي	٠	١٢٥	٦	٢

خدمات الصحة

عدد					القطاع
مراكز الاسعاف	المراكز والمستوصفات	الأطباء	الاسرة	المستشفيات	
١	٢	٢٧	٧٧	١	حكومي
-	٢	-	-	-	اهلي

خدمات عامة

مركز إداري - دفاع مدني - فرع زراعي - وكالة سفر - محكمة - مكتبة عامة - كتابة عدل - مركز هيئة - فرع أوقاف - احوال مدنية - شرطة - بلدية - مياه عامة - كهرباء عامة - مكتب بريد - مكتب برق - هاتف - بث تلفزيوني - تليكس - مندوبية تعليم بنات - خدمات مصرفية

الشبييه

البعد عن المحافظة ٢٠ كم - الاتجاه شمال شرق - نوع الطريق اسفلت ١٤ كم - سهل ٦ كم
أقرب مدينة أو قرية بها صحة السليل البعد ٢٠ كم

خدمات التعليم

مستسل	اسم المدرسة	نوع التعليم	الجنس		عدد		
			ذكور	اناث	الفصول	الطلبة	معلمين
١	أم السرح	ابتدائي	اناث	اناث	٦	٧١	٩
٢	أم السرح	تعليم كبيرات	اناث	اناث	٢	١٤	٢

خدمات عامة

كهرباء عامة - خدمة بلدية - خدمة بريد - هاتف - بث تلفزيوني

قصر حمام

البعد عن المحافظة ٥٠ كم - الاتجاه شمال - نوع الطريق اسفلت
أقرب مدينة أو قرية بها صحة السليل البعد ٥٠ كم

خدمات التعليم

مستسل	اسم المدرسة	نوع التعليم	الجنس		عدد		
			ذكور	اناث	الفصول	الطلبة	معلمين
١	حمام	ابتدائي	ذكور	اناث	٢	١١	٢

خدمات عامة

كهرباء عامة - خدمة بلدية - خدمة بريد - بث تلفزيوني

المحير

البعد عن المحافظة ٢٠ كم - الاتجاه شرق - نوع الطريق اسفلت
أقرب مدينة أو قرية بها صحة السليل البعد ٢٠ كم

خدمات التعليم

مستسل	اسم المدرسة	نوع التعليم	الجنس		عدد		
			ذكور	اناث	الفصول	الطلبة	معلمين
١	صلاح الدين	ابتدائي	ذكور	اناث	٢	٨	٢

خدمات عامة

كهرباء عامة - خدمة بلدية - خدمة بريد - بث تلفزيوني

الأطواء والعفجة

البعد عن المحافظة ٥ كم - الاتجاه جنوب - نوع الطريق اسفلت
أقرب مدينة أو قرية بها تعليم السليل البعد ٥ كم - أقرب مدينة أو قرية بها صحة السليل البعد ٥ كم

خدمات عامة

مياه عامة - كهرباء عامة - خدمة بلدية - هاتف - بث تلفزيوني

الرقه

البعد عن المحافظة ٣ كم - الاتجاه غرب - نوع الطريق اسفلت
أقرب مدينة أو قرية بها تعليم السليل البعد ٣ كم - أقرب مدينة أو قرية بها صحة السليل البعد ٣ كم

خدمات عامة

مياه عامة - كهرباء عامة - خدمة بلدية - هاتف - بث تلفزيوني

العفجة

البعден المحافظة ٦ كم - الاتجاه غرب - نوع الطريق اسفلت
أقرب مدينة أو قرية بها تعليم السليل البعد ٦ كم - أقرب مدينة أو قرية بها صحة السليل البعد ٦ كم

خدمات عامة

كهرباء عامة - خدمة بلدية - هاتف - بث تلفزيوني

الخالديه

البعден المحافظة ٤٥ كم - الاتجاه غرب - نوع الطريق اسفلت
أقرب مدينة أو قرية بها صحة تمره البعد ٢٥ كم

خدمات التعليم

مسلسل	اسم المدرسة	نوع التعليم	الجنس		عدد		
			ذكور	اناث	الفصول	الطلبة	معلمين
١	الخالديه	ابتدائي	اناث	اناث	٦	٨٢	١١
٢	الخالديه	تعليم كبيرات	اناث	اناث	١	١٩	٢

خدمات عامة

كهرباء عامة - خدمة بلدية - هاتف - بث تلفزيوني

الرقه الجنوبية

البعден المحافظة ٣ كم - الاتجاه غرب - نوع الطريق اسفلت
أقرب مدينة أو قرية بها تعليم السليل البعد ٣ كم - أقرب مدينة أو قرية بها صحة السليل البعد ٣ كم

خدمات عامة

كهرباء عامة - خدمة بلدية - خدمة بريد - هاتف - بث تلفزيوني

الجماعين

البعден المحافظة ٤٥ كم - الاتجاه غرب - نوع الطريق اسفلت
أقرب مدينة أو قرية بها صحة تمره البعد ٢٥ كم

خدمات التعليم

مسلسل	اسم المدرسة	نوع التعليم	الجنس		عدد		
			ذكور	اناث	الفصول	الطلبة	معلمين
١	الجماعين	ابتدائي	اناث	اناث	٦	٤٩	٦

خدمات عامة

كهرباء عامة - خدمة بلدية - خدمة بريد - هاتف - بث تلفزيوني

آل خليف

البعден المحافظة ٦٢ كم - الاتجاه شمال غرب - نوع الطريق اسفلت ٥٥ كم - وعبر ٧ كم
أقرب مدينة أو قرية بها صحة تمره البعد ٢٥ كم

خدمات التعليم

مسلسل	اسم المدرسة	نوع التعليم	الجنس		عدد		
			ذكور	اناث	الفصول	الطلبة	معلمين
١	طارق بن زياد	ابتدائي	ذكور	ذكور	٦	١٥٢	١٣
٢	طارق بن زياد	متوسط	ذكور	ذكور	١	٢٧	٠
٣	آل خليف - الخالدية	ابتدائي	اناث	اناث	٦	٣١	٨

خدمات عامة

كهرباء عامة - خدمة بلدية - بث تلفزيوني
--

مركز تمره

تمره

البعден المحافظة ١٥ كم - الاتجاه غرب - نوع الطريق اسفلت

خدمات التعليم

معلمين	عدد		الجنس		نوع التعليم	اسم المدرسة	مستل
	الطلبة	الفصول	ذكور	اناث			
١٤	١٦٢	٨	ذكور		ابتدائي	تمرة	١
٩	٧٩	٦	ذكور		ابتدائي	اليرموك	٢
١٢	١٢٧	٥	ذكور		متوسط	تمرة - عبد العزيز بن باز	٣
٩	١٠٦	٤	ذكور		ثانوي	تمرة - عبد العزيز بن باز	٤
١٥	١٤٢	١٠	اناث		ابتدائي	تمرة	٥
١٠	٥٦	٦	اناث		ابتدائي	جزوم تمره	٦
٣	٢٣	٢	اناث		ابتدائي تحفيظ قرآن	تمرة	٧
١٤	١٠٥	٦	اناث		متوسط	تمرة	٨
٥	١٤٣	٦	اناث		ثانوي	تمرة	٩
٣	٢٦	٣	اناث		تعليم كبيرات	تمرة	١٠
١	٦	٢	اناث		تعليم كبيرات	جزوم تمره	١١

خدمات الصحة

عدد الاسرة	الاسم	الوحدات الصحية
-	تمره	مركز رعاية صحية أولية

خدمات عامة

مركز اداري - مركز هيئة - مياه عامة - كهرباء عامة - مكتب بريد - خدمة بلدية - هاتف - بث تلفزيوني
--

حله شايع بن مفلح

البعден المركز ١٠ كم - الاتجاه غرب - نوع الطريق اسفلت
أقرب مدينة أو قرية بها تعليم تمره البعد ١٠ كم - أقرب مدينة أو قرية بها صحة تمره البعد ١٠ كم

خدمات عامة

كهرباء عامة - خدمة بلدية - هاتف - بث تلفزيوني

حله جريس

البعден المركز ١٥ كم - الاتجاه غرب - نوع الطريق اسفلت
أقرب مدينة أو قرية بها تعليم تمره البعد ١٥ كم - أقرب مدينة أو قرية بها صحة تمره البعد ١٥ كم

خدمات عامة

كهرباء عامة - هاتف - بث تلفزيوني

مركز أم العلقاء

أم العلقاء

البعден المحافظة ٩٨ كم - الاتجاه جنوب - نوع الطريق اسفلت ٢٠ كم - وع ٧٨ كم
أقرب مدينة أو قرية بها تعليم السليل البعد ٩٨ كم - أقرب مدينة أو قرية بها صحة السليل البعد ٩٨ كم

خدمات عامة

مركز اداري

مركز آل حنيش

آل حنيش

البعدهن المحافظة ١ كم - الاتجاه جنوب - نوع الطريق اسفلت
أقرب مدينة أو قرية بها تعليم السليل البعد ١ كم - أقرب مدينة أو قرية بها صحة السليل البعد ١ كم

خدمات عامة

مركز اداري - مياه عامة - كهرباء عامة - خدمة بلدية - خدمة بريد - هاتف - بث تلفزيوني

مركز آل محمد

آل محمد

البعدهن المحافظة ١ كم - الاتجاه جنوب - نوع الطريق اسفلت
أقرب مدينة أو قرية بها تعليم السليل البعد ١ كم - أقرب مدينة أو قرية بها صحة السليل البعد ١ كم

خدمات عامة

مركز اداري - مياه عامة - كهرباء عامة - خدمة بريد - هاتف - بث تلفزيوني

مركز ريداء

ريداء

البعدهن المحافظة ٢٥٠ كم - الاتجاه شرق - نوع الطريق اسفلت ٥٠ كم - سهل ٨٠ كم - وعر ١٢٠ كم
أقرب مدينة أو قرية بها تعليم السليل البعد ٢٥٠ كم - أقرب مدينة أو قرية بها صحة السليل البعد ٢٥٠ كم

خدمات عامة

مركز اداري

مركز خيران

خيران

البعدهن المحافظة ١٦ كم - الاتجاه غرب - نوع الطريق اسفلت
أقرب مدينة أو قرية بها صحة تمره البعد ٥ كم

خدمات التعليم

معلمين	عدد		الجنس		نوع التعليم	اسم المدرسة	مسلسل
	الطلبة	الفصول	ذكور	اناث			
١٠	١٠٦	٦	ذكور		ابتدائي	خيران	١
٤	٦٦	٣	ذكور		متوسط	الأمام مسلم	٢
٠	١٦	١	ذكور		تعليم كبار	خيران	٣
٩	١٠٢	٦	اناث		ابتدائي	خيران	٤
٧	٤٣	٣	اناث		متوسط	خيران	٥
٣	١٤	٤	اناث		تعليم كبيرات	خيران	٦

خدمات عامة

مركز اداري - مياه عامة - كهرباء عامة - مكتب بريد - خدمة بلدية - هاتف - بث تلفزيوني

المحجر

البعد عن المركز ٢ كم - الاتجاه غرب - نوع الطريق اسفلت
أقرب مدينة أو قرية بها تعليم خيران البعد ٢ كم - أقرب مدينة أو قرية بها صحة تمره البعد ٤ كم

خدمات عامة

مياه عامة - كهرباء عامة - خدمة بلدية - هاتف - بث تلفزيوني

الداهنه

البعد عن المركز ٤ كم - الاتجاه شرق - نوع الطريق اسفلت
أقرب مدينة أو قرية بها تعليم خيران البعد ٤ كم - أقرب مدينة أو قرية بها صحة تمره البعد ٧ كم

خدمات عامة

كهرباء عامة - خدمة بلدية - هاتف - بث تلفزيوني

البطين

البعد عن المركز ٣ كم - الاتجاه شرق - نوع الطريق اسفلت
أقرب مدينة أو قرية بها تعليم خيران البعد ٣ كم - أقرب مدينة أو قرية بها صحة تمره البعد ٨ كم

خدمات عامة

كهرباء عامة - خدمة بلدية - خدمة بريد - هاتف - بث تلفزيوني

مركز فوار العريقات

فوار العريقات

البعد عن المحافظة ٩٨ كم - الاتجاه جنوب - نوع الطريق سهل
أقرب مدينة أو قرية بها تعليم السليل البعد ٩٨ كم - أقرب مدينة أو قرية بها صحة السليل البعد ٩٨ كم

خدمات عامة

مركز اداري

مركز آل حجي

آل حجي

البعد عن المحافظة ١ كم - الاتجاه غرب - نوع الطريق اسفلت
أقرب مدينة أو قرية بها صحة السليل البعد ١ كم

خدمات التعليم

معلمين	عدد		الجنس		نوع التعليم	اسم المدرسة	مسلسل
	الطلبة	الفصول	ذكور	اناث			
١٠	٨٤	٦	ذكور		ابتدائي	عمر بن عبد العزيز	١
١٣	٦٣	٦	اناث		ابتدائي	آل حجي	٢
٢	١٣	٢	اناث		تعليم كبيرات	آل حجي	٣

خدمات عامة

مركز اداري - مياه عامة - كهرباء عامة - خدمة بلدية - خدمة بريد - هاتف - بث تلفزيوني

خلاصة عامة عن الخدمات في مركز المحافظة (ضرماء)

البعد عن الإمارة ٦٥ كم - الاتجاه غرب - نوع الطريق اسفلت

خدمات التعليم الحكومي

إناث				نوع التعليم	ذكور			
عدد					عدد			
المعلمات	الطالبات	الفصول	المدارس		المعلمين	الطلاب	الفصول	المدارس
١٠	٤٩	٣	١	رياض أطفال	-	-	-	-
٤٣	٤١٤	٢٤	٣	ابتدائي	٣٩	٥٦٥	٢٥	٣
٣٦	٢١٤	١١	٢	متوسط	٢١	٢٧٠	١٢	٢
١٩	٢٣٠	٩	١	ثانوي	١٦	١٦١	٦	١
١٢	٨٦	٦	١	ابتدائي تحفيظ قرآن	-	-	-	-
٠	١٣	١	١	متوسط تحفيظ قرآن	-	-	-	-
١٥	٤٧	٩	٣	تعليم كبار / كبيرات	٠	١٣	٢	١
-	-	-	-	متوسط ليلي	٠	١٢٥	٣	١
-	-	-	-	ثانوي ليلي	٠	١٨٤	٣	١

خدمات الصحة

عدد					القطاع
مراكز الاسعاف	المراكز والمستوصفات	الأطباء	الاسرة	المستشفيات	
١	١	٢١	٣٠	١	حكومي
-	-	-	-	-	أهلي

خدمات عامة

مركز إداري - دفاع مدني - فرع زراعي - محكمة - مكتبة عامة - كتابة عدل - مركز هيئة - فرع أوقاف - شرطة - بلدية - مياه عامة - كهرباء عامة - مكتب بريد - مكتب برق - هاتف - بث تلفزيوني - تلکس - مندوبية تعليم بنات - خدمات مصرفية

هجرة العليا

البعدهن المحافظة ٢٥ كم - الاتجاه غرب - نوع الطريق اسفلت
أقرب مدينة أو قرية بها صحة ضمرا البعد ٢٥ كم

خدمات التعليم

مستل	اسم المدرسة	نوع التعليم	الجنس		عدد		
			ذكور	اناث	معلمين	الطلبة	الفصول
١	هجرة العليا	ابتدائي	٣	٣	٤	٢٢	٣
٢	هجرة العليا	ابتدائي	٢	٢	٢	٥	٢

خدمات عامة

كهرباء عامة - خدمة بلدية - خدمة بريد - بث تلفزيوني
--

حجره

البعدهن المحافظة ٤٥ كم - الاتجاه جنوب غرب - نوع الطريق اسفلت
أقرب مدينة أو قرية بها تعليم ضمرا البعد ٤٥ كم - أقرب مدينة أو قرية بها صحة ضمرا البعد ٤٥ كم

خدمات عامة

كهرباء عامة - هاتف

الفيحاء

البعدهن المحافظة ٦٠ كم - الاتجاه جنوب غرب - نوع الطريق اسفلت ٥٥ كم - سهل ٥ كم
أقرب مدينة أو قرية بها صحة ضمرا البعد ٦٠ كم

خدمات التعليم

مستل	اسم المدرسة	نوع التعليم	الجنس		عدد		
			ذكور	اناث	معلمين	الطلبة	الفصول
١	الفيحاء	ابتدائي	٢	٢	٢	١٤	٢
٢	الفيحاء	تعليم كبيرات	١	١	٣	٩	١

خدمات عامة

كهرباء عامة - خدمة بلدية - خدمة بريد - بث تلفزيوني
--

مركز قصور آل مقبل

قصور آل مقبل

البعدهن المحافظة ٣٢ كم - الاتجاه شرق - نوع الطريق اسفلت

خدمات التعليم

مستل	اسم المدرسة	نوع التعليم	الجنس		عدد		
			ذكور	اناث	معلمين	الطلبة	الفصول
١	قصور المقبل	ابتدائي	٧	٧	٧	١٧٦	٧
٢	قصور المقبل	متوسط	٣	٣	١٠	٥٠	٣
٣	قصور المقبل	ابتدائي	٨	٨	١٤	١٧٤	٨
٤	قصور المقبل	متوسط	٣	٣	٩	٧٣	٣
٥	قصور المقبل	ثانوي	٣	٣	١٠	٧٢	٣
٦	قصور المقبل	تعليم كبيرات	٤	٤	٥	٢١	٤

خدمات الصحة

عدد الاسرة	الاسم	الوحدات الصحية
-	قصور المقبل	مركز رعاية صحية أولية

خدمات عامة

مركز اداري - شرطة - مياه عامة - كهرباء عامة - خدمة بلدية - خدمة بريد - هاتف - بث تلفزيوني

محطة الأقمار الصناعية

البعد عن المركز ٢٧ كم - الاتجاه شرق - نوع الطريق اسفلت
أقرب مدينة أو قرية بها تعليم قصور آل مقبل البعد ٢٧ كم - أقرب مدينة أو قرية بها صحة قصور آل مقبل البعد ٢٧ كم

خدمات عامة

كهرباء عامة - هاتف

قرية ديراب

البعد عن المركز ٣٠ كم - الاتجاه شرق - نوع الطريق اسفلت
أقرب مدينة أو قرية بها تعليم قصور آل مقبل البعد ٣٠ كم - أقرب مدينة أو قرية بها صحة قصور آل مقبل البعد ٣٠ كم

خدمات عامة

كهرباء عامة - هاتف - بث تلفزيوني

مزارع ديراب

البعد عن المركز ٢٠ كم - الاتجاه شرق - نوع الطريق اسفلت
أقرب مدينة أو قرية بها تعليم قصور آل مقبل البعد ٢٠ كم - أقرب مدينة أو قرية بها صحة قصور آل مقبل البعد ٢٠ كم

خدمات عامة

كهرباء عامة - هاتف - بث تلفزيوني

مركز جو

جو

البعد عن المحافظة ١٣ كم - الاتجاه جنوب شرق - نوع الطريق اسفلت

خدمات التعليم

معلمين	عدد		الجنس		نوع التعليم	اسم المدرسة	مسلسل
	الطلبة	الفصول	ذكور	اناث			
١١	٥٠	٦	ذكور		ابتدائي	جو	١
١٠	٧٤	٦	ذكور		ابتدائي	عبد الله بن سلام	٢
٦	٣٥	٣	ذكور		متوسط	جو	٣
٧	٦٠	٣	ذكور		متوسط	عبد الله بن سلام	٤
١٢	٧٣	٤	ذكور		ثانوي	جو	٥
٠	١٢	١	ذكور		تعليم كبار	عبد الله بن سلام	٦
١٢	٤٢	٦	اناث		ابتدائي	البدائع	٧
٤	٩	٣	اناث		ابتدائي	العمائر بجو	٨
١١	٥١	٦	اناث		ابتدائي	هجرة جو	٩

تابع خدمات التعليم

مستسل	اسم المدرسة	نوع التعليم	الجنس		
			ذكور	اناث	عدد
معلمين	الطلبة	الفصول	معلمين	معلمات	معلمات
١٠	هجرة جو	متوسط	اناث	٣	٥٣
١١	جو	ثانوي	اناث	٣	٤٢
١٢	هجرة البدائع	تعليم كبيرات	اناث	٢	١٠

خدمات الصحة

الوحدات الصحية	الاسم	عدد الاسرة
مركز رعاية صحية أولية	جو بالبطين	-

خدمات عامة

مركز اداري - مياه عامة - كهرباء عامة - خدمة بلدية - خدمة بريد - هاتف - بث تلفزيوني
--

مركز الغريز

الغريز

البعден المحافظة ٤٠ كم - الاتجاه جنوب غرب - نوع الطريق اسفلت

أقرب مدينة أو قرية بها صحة ضمرا البعد ٤٠ كم

خدمات التعليم

مستسل	اسم المدرسة	نوع التعليم	الجنس		
			ذكور	اناث	عدد
معلمين	الطلبة	الفصول	معلمين	معلمات	معلمات
١	الغريز	ابتدائي	ذكور	٣	٢٠
٢	الغريز	ابتدائي	اناث	٦	٣٨
٣	الغريز	متوسط	اناث	٣	١٦
٤	الغريز	تعليم كبيرات	اناث	١	١٠

خدمات عامة

مركز اداري - كهرباء عامة - خدمة بلدية - خدمة بريد - هاتف - بث تلفزيوني
--

مركز السيباني

السيباني ومزارعه

البعден المحافظة ١٣ كم - الاتجاه جنوب غرب - نوع الطريق اسفلت

خدمات التعليم

مستسل	اسم المدرسة	نوع التعليم	الجنس		
			ذكور	اناث	عدد
معلمين	الطلبة	الفصول	معلمين	معلمات	معلمات
١	هجرة السيباني	ابتدائي	ذكور	٢	١٣
٢	هجرة السيباني	ابتدائي	اناث	٥	٢٧
٣	هجرة السيباني	تعليم كبيرات	اناث	٢	٩

خدمات الصحة

الوحدات الصحية	الاسم	عدد الاسرة
مركز رعاية صحية أولية	السيباني	-

خدمات عامة

مركز اداري - مياه عامة - كهرباء عامة - مكتب بريد - هاتف - بث تلفزيوني

مركز الجافوره

الوهابة (الجافوره)

البعدهن المحافظه ٦٥ كم - الاتجاه جنوب غرب - نوع الطريق اسفلت
أقرب مدينه أو قرية بها تعليم جو البعد ٥٠ كم

خدمات الصحة

عدد الاسرة	الاسم	الوحدات الصحية
-	الجافوره	مركز رعاية صحية أولية

خدمات عامة

مركز اداري - مياه عامة - كهرباء عامة - خدمة بلدية - خدمة بريد - هاتف
--

خلاصة عامة عن الخدمات في مركز المحافظة (المزاحمية)

البعد عن الإمارة ٥٠ كم - الاتجاه غرب - نوع الطريق اسفلت

خدمات التعليم الحكومي

إناث				نوع التعليم	ذكور			
عدد					عدد			
المعلمات	الطالبات	الفصول	المدارس		المعلمين	الطلاب	الفصول	المدارس
٦	٦٠	٣	١	رياض أطفال	-	-	-	-
١٠٠	٨٨٢	٥٢	٦	ابتدائي	٨٥	١٠٦٦	٥٦	٥
٥٢	٤٤٥	٢٠	٤	متوسط	٢٤	٣٢٠	١٢	٢
٣٥	٣٤٢	١٣	٢	ثانوي	٢٢	٣٧٥	١٠	١
١٩	١١٧	٧	١	ابتدائي تحفيظ قرآن	-	-	-	-
١	٤١	٢	١	متوسط تحفيظ قرآن	-	-	-	-
٢١	٨٠	١٨	٥	تعليم كبار / كبيرات	٠	٧٣	٥	٢
-	-	-	-	متوسط ليلي	٠	١١٥	٣	١

خدمات الصحة

عدد					القطاع
مراكز الاسعاف	المراكز والمستوصفات	الأطباء	الاسرة	المستشفيات	
١	١	٢٧	٣٠	١	حكومي
-	-	-	-	-	أهلي

خدمات عامة

مركز إداري - دفاع مدني - فرع زراعي - وكالة سفر - محكمة - مكتبة عامة - كتابة عدل - مركز هيئة - فرع أوقاف - شرطة - مرور - بلدية - مياه عامة - كهرباء عامة - مكتب بريد - مكتب برق - هاتف - بث تلفزيوني - تليكس - مندوبية تعليم بنات - خدمات مصرفية

هجرة الأوسط

البعден المحافظة ٢٩ كم - الاتجاه جنوب شرق - نوع الطريق اسفلت ٢٠ كم - سهل ٩ كم
أقرب مدينة أو قرية بها تعليم المزمحmie البعد ٢٩ كم - أقرب مدينة أو قرية بها صحة المزمحmie البعد ٢٩ كم

خدمات عامة

كهرباء عامة - هاتف

خبيب الريم

البعден المحافظة ٢٩ كم - الاتجاه غرب - نوع الطريق اسفلت
أقرب مدينة أو قرية بها تعليم هجرة اللغف البعد ١٠ كم - أقرب مدينة أو قرية بها صحة الجله البعد ٢٨ كم

خدمات عامة

كهرباء عامة - خدمة بلدية - خدمة بريد - هاتف - بث تلفزيوني

هجرة اللغف

البعден المحافظة ٥٠ كم - الاتجاه غرب - نوع الطريق اسفلت
أقرب مدينة أو قرية بها صحة المزمحmie البعد ٥٠ كم

خدمات التعليم

مستسل	اسم المدرسة	نوع التعليم	الجنس		عدد		
			ذكور	اناث	الفصول	الطلبة	معلمين
١	هجرة اللغف	ابتدائي	٣	٣	٢٨	٤	
٢	هجرة اللغف	ابتدائي	٦	٣	١٨	٣	

خدمات عامة

كهرباء عامة - خدمة بلدية - خدمة بريد - هاتف - بث تلفزيوني

هجرة العنادية

البعден المحافظة ٥٦ كم - الاتجاه شمال غرب - نوع الطريق اسفلت
أقرب مدينة أو قرية بها تعليم هجرة اللغف البعد ٥ كم - أقرب مدينة أو قرية بها صحة المزمحmie البعد ٥٦ كم

خدمات عامة

كهرباء عامة - خدمة بلدية - خدمة بريد - هاتف - بث تلفزيوني

بن رده ومزارعها (صدر عريدان)

البعден المحافظة ١١٠ كم - الاتجاه جنوب - نوع الطريق اسفلت
أقرب مدينة أو قرية بها صحة حفيره نساح ومزارعه البعد ٤٠ كم

خدمات التعليم

مستسل	اسم المدرسة	نوع التعليم	الجنس		عدد		
			ذكور	اناث	الفصول	الطلبة	معلمين
١	عبد الرحمن بن أبي بكر	ابتدائي	٣	٣	١٥	٤	

خدمات عامة

خدمة بريد

هجرة آل مسيمع (الصد الأعلى)

البعден المحافظة ٩٧ كم - الاتجاه جنوب - نوع الطريق اسفلت
أقرب مدينة أو قرية بها صحة حفيه نساخ ومزارعه البعد ٢٧ كم

خدمات التعليم

مستسل	اسم المدرسة	نوع التعليم	الجنس		
			ذكور	اناث	عدد
معلمين	الطلبة	الفصول	معلمين	معلمات	
١	الصدر	ابتدائي	اناث		٢

خدمات عامة

كهرباء عامة - خدمة بريد

مركز الغطف

الغطف ومزارعه

البعден المحافظة ٥ كم - الاتجاه غرب - نوع الطريق اسفلت

خدمات التعليم

مستسل	اسم المدرسة	نوع التعليم	الجنس		
			ذكور	اناث	عدد
معلمين	الطلبة	الفصول	معلمين	معلمات	
١	الغطف	ابتدائي	ذكور		١٥
٢	الغطف	متوسط	ذكور		١٣
٣	الغطف	ثانوي	ذكور		٥
٤	الغطف	تعليم كبار	ذكور		٠
٥	الغطف	ابتدائي	اناث		١٧
٦	الغطف	متوسط	اناث		١١
٧	الغطف	ثانوي	اناث		١٠
٨	الغطف	تعليم كبيرات	اناث		٤

خدمات الصحة

الوحدات الصحية	الاسم	عدد الاسرة
مركز رعاية صحية أولية	الغطف	-

خدمات عامة

مركز اداري - مياه عامة - كهرباء عامة - خدمة بلدية - خدمة بريد - هاتف - بث تلفزيوني
--

مركز البخراء

البخراء

البعден المحافظة ٨٠ كم - الاتجاه جنوب - نوع الطريق اسفلت
أقرب مدينة أو قرية بها تعليم المسير (الوسطى) البعد ٢ كم - أقرب مدينة أو قرية بها صحة حفيه نساخ ومزارعه البعد ٢٥ كم

خدمات عامة

مركز اداري - كهرباء عامة - خدمة بلدية - خدمة بريد - هاتف
--

المسبر (الوسطى)

البعден المركز ٢ كم - الاتجاه جنوب - نوع الطريق سهل
أقرب مدينة أو قرية بها صحة حفيه نساخ ومزارعه البعد ٢٧ كم

خدمات التعليم

معلمين	عدد		الجنس		نوع التعليم	اسم المدرسة	مسلسل
	الطلبة	الفصول	ذكور	اناث			
٤	١٣	٣	ذكور		ابتدائي	هجرة فرعة نساخ	١
٤	١٧	٤	اناث		ابتدائي	هجرة المسبر	٢

خدمات عامة

كهرباء عامة - خدمة بلدية - خدمة بريد - هاتف

اللغفيه

البعден المركز ٣ كم - الاتجاه شرق - نوع الطريق اسفلت
أقرب مدينة أو قرية بها تعليم المسبر (الوسطى) البعد ٣ كم - أقرب مدينة أو قرية بها صحة حفيه نساخ ومزارعه البعد ٢٣ كم

خدمات عامة

كهرباء عامة - خدمة بلدية - خدمة بريد - هاتف

النظيم ومزارعه

البعден المركز ٨٢ كم - الاتجاه جنوب - نوع الطريق اسفلت ٨٠ كم - سهل ٢ كم
أقرب مدينة أو قرية بها تعليم المسبر (الوسطى) البعد ٢ كم - أقرب مدينة أو قرية بها صحة حفيه نساخ ومزارعه البعد ٢٧ كم

خدمات عامة

كهرباء عامة - خدمة بلدية - هاتف

مركز الجفير

الجفير

البعден المحافظة ٨٣ كم - الاتجاه جنوب - نوع الطريق اسفلت
أقرب مدينة أو قرية بها صحة حفيه نساخ ومزارعه البعد ٣٠ كم

خدمات التعليم

معلمين	عدد		الجنس		نوع التعليم	اسم المدرسة	مسلسل
	الطلبة	الفصول	ذكور	اناث			
٤	٢٧	٣	ذكور		ابتدائي	الجفير	١
٤	١٦	٦	اناث		ابتدائي	الجفير	٢

خدمات عامة

مركز اداري - كهرباء عامة - خدمة بلدية - خدمة بريد - هاتف
--

مركز الحويرة

الحويرة ومزارعها

البعден المحافظة ٧٦ كم - الاتجاه جنوب - نوع الطريق اسفلت
أقرب مدينة أو قرية بها صحة حفييره نساخ ومزارعه البعد ١٧ كم

خدمات التعليم

معلمين	عدد		الجنس		نوع التعليم	اسم المدرسة	مسلسل
	الطلبة	الفصول	ذكور	اناث			
٨	٦٢	٦	ذكور		ابتدائي	حويره نساخ	١
٥	٥٤	٣	ذكور		متوسط	حويره نساخ	٢
٨	٤٢	٣	ذكور		ثانوي	حويره نساخ	٣
٦	٣٨	٦	اناث		ابتدائي	حويره نساخ	٤
٩	٢٢	٣	اناث		متوسط	حويره نساخ	٥
١	٢	٢	اناث		تعليم كبيرات	حويره نساخ	٦

خدمات عامة

مركز اداري - مياه عامة - كهرباء عامة - مكتب بريد - خدمة بلدية - هاتف - بث تلفزيوني

مركز شخيب

شخيب ومزارعه

البعден المحافظة ٣ كم - الاتجاه شمال غرب - نوع الطريق اسفلت
أقرب مدينة أو قرية بها صحة المزاحمية البعد ٣ كم

خدمات التعليم

معلمين	عدد		الجنس		نوع التعليم	اسم المدرسة	مسلسل
	الطلبة	الفصول	ذكور	اناث			
١٢	١١٧	٦	ذكور		ابتدائي	شخيب	١
٩	١٤٤	٦	ذكور		متوسط	شخيب	٢
١٤	٥٣	٦	اناث		ابتدائي	شخيب	٣
١١	٣٢	٣	اناث		متوسط	شخيب	٤

خدمات عامة

مركز اداري - مياه عامة - كهرباء عامة - خدمة بلدية - خدمة بريد - هاتف - بث تلفزيوني

مركز حفييره نساخ

حفييره نساخ ومزارعه

البعден المحافظة ٧٥ كم - الاتجاه جنوب - نوع الطريق اسفلت

خدمات التعليم

معلمين	عدد		الجنس		نوع التعليم	اسم المدرسة	مسلسل
	الطلبة	الفصول	ذكور	اناث			
٨	١١٧	٦	ذكور		ابتدائي	حفييره نساخ	١
٦	٤٠	٣	ذكور		متوسط	حفييره نساخ	٢
٥	٧٤	٦	اناث		ابتدائي	حفييره نساخ	٣
٨	٢٩	٣	اناث		متوسط	حفييره نساخ	٤
٧	٣١	٣	اناث		ثانوي	حفييره نساخ	٥
٢	١٤	٣	اناث		تعليم كبيرات	حفييره نساخ	٦

خدمات الصحة

عدد الاسرة	الاسم	الوحدات الصحية
-	حفيه نساح	مركز رعاية صحية أولية

خدمات عامة

مركز اداري - مياه عامة - كهرباء عامة - خدمة بلدية - خدمة بريد - هاتف - بث تلفزيوني
--

مركز آل حفيان

آل حفيان

البعدهن المحافظة ٧٥ كم - الاتجاه جنوب - نوع الطريق اسفلت
أقرب مدينة أو قرية بها تعليم حفيه نساح ومزارعه البعد ١ كم - أقرب مدينة أو قرية بها صحة حفيه نساح ومزارعه البعد ١ كم

خدمات عامة

مركز اداري

مركز المشاعله

المشاعله ومزارعها

البعدهن المحافظة ٢٧ كم - الاتجاه غرب - نوع الطريق اسفلت
أقرب مدينة أو قرية بها صحة المزاحمية البعد ٢٧ كم

خدمات التعليم

معلمين	عدد		الجنس		نوع التعليم	اسم المدرسة	مسلسل
	الطلبة	الفصول	ذكور	اناث			
٧	٢٧	٣	ذكور	اناث	ابتدائي	البدايع	١
٧	٢٨	٦	اناث	اناث	ابتدائي	هجرة المشاعله	٢
١	٥	٣	اناث	اناث	تعليم كبيرات	هجرة المشاعله	٣

خدمات عامة

مركز اداري - مياه عامة - كهرباء عامة - خدمة بلدية - خدمة بريد - هاتف - بث تلفزيوني
--

خلاصة عامة عن الخدمات في مركز المحافظة (رماح)

البعد عن الإمارة ١٢٥ كم - الاتجاه شمال شرق - نوع الطريق أسفلت

خدمات التعليم الحكومي

إناث				نوع التعليم	ذكور			
عدد					عدد			
المعلمات	الطالبات	الفصول	المدارس		المعلمين	الطلاب	الفصول	المدارس
٣	١٤	١	١	رياض أطفال	-	-	-	-
٦١	٧٢٨	٣٣	٤	ابتدائي	٦٢	٨٦٢	٤٣	٣
٢٦	٣٨٦	١٤	٢	متوسط	٣٥	٤٤٥	١٨	٢
١٤	٣٢٥	١٠	١	ثانوي	٢٤	٣١٨	١٠	١
٩	٧٩	٦	١	ابتدائي تحفيظ قرآن	-	-	-	-
١	١٥	١	١	متوسط تحفيظ قرآن	-	-	-	-
٣٨	٧٩	١٤	٤	تعليم كبار / كبيرات	٠	٢١	٣	١
-	-	-	-	متوسط ليلي	٠	٥٣	٣	١

خدمات الصحة

عدد					القطاع
مراكز الإسعاف	المراكز والمستوصفات	الأطباء	الاسرة	المستشفيات	
-	١	١٦	٣٠	١	حكومي
-	-	-	-	-	أهلي

خدمات عامة

مركز إداري - دفاع مدني - مجمع قروي - محكمة - كتابة عدل - مركز هيئة - شرطة - بلدية - مياه عامة - كهرباء عامة - مكتب بريد - مكتب برق - هاتف - بث تلفزيوني - تليكس - مندوبية تعليم بنات - خدمات مصرفية

محطة تنقية مياه الوسيح

البعден المحافظة ١٢٦ كم - الاتجاه جنوب - نوع الطريق اسفلت
أقرب مدينة أو قرية بها صحة سعد البعد ٣ كم

خدمات التعليم

مستسل	اسم المدرسة	نوع التعليم	الجنس		عدد		
			ذكور	اناث	معلمين	الطلبة	الفصول
١	سعد	ابتدائي	ذكور	٦	٦	١٥٦	٦
٢	هجرة سعد	متوسط	ذكور	٣	٣	٥٧	١٠
٣	هجرة سعد	ثانوي	ذكور	٣	٣	٣٢	٣
٤	هجرة سعد	تعليم كبار	ذكور	٣	٣	٦١	٠
٥	الوسيح - سعد	ابتدائي	اناث	٦	٦	٩٥	١٠
٦	الوسيح - سعد	متوسط	اناث	٣	٣	٤٠	١٠
٧	الوسيح - سعد	ثانوي	اناث	٢	٢	١٧	٠
٨	الوسيح - سعد	تعليم كبيرات	اناث	٤	٤	٨	٦

خدمات عامة

خدمات مصرفية - كهرباء عامة - خدمة بلدية - خدمة بريد - بث تلفزيوني

مركز الجمالين (أبو ثنين)

الجمالين (أبو ثنين)

البعден المحافظة ١ كم - الاتجاه جنوب - نوع الطريق اسفلت
أقرب مدينة أو قرية بها تعليم رماح البعد ١ كم - أقرب مدينة أو قرية بها صحة رماح البعد ١ كم

خدمات عامة

مركز اداري - خدمات مصرفية - مياه عامة - كهرباء عامة - خدمة بلدية - خدمة بريد - هاتف - بث تلفزيوني

مركز شويه

شويه

البعден المحافظة ٩٠ كم - الاتجاه شمال - نوع الطريق اسفلت ٨٠ كم - سهل ١٠ كم

خدمات التعليم

مستسل	اسم المدرسة	نوع التعليم	الجنس		عدد		
			ذكور	اناث	معلمين	الطلبة	الفصول
١	المغيره بن شعبه	ابتدائي	ذكور	٦	٦	٨٤	٨
٢	المغيره بن شعبه	متوسط	ذكور	٣	٣	٣٧	٥
٣	المغيره بن شعبه	ثانوي	ذكور	٢	٢	١٥	٥
٤	المغيره بن شعبه	تعليم كبار	ذكور	٣	٣	٣٤	٠
٥	شوية	ابتدائي	اناث	٦	٦	٦٢	١٠
٦	شوية	متوسط	اناث	٣	٣	٥٣	٤
٧	شوية	ثانوي	اناث	٣	٣	٣٨	٣
٨	شوية	تعليم كبيرات	اناث	٣	٣	٩	٨

خدمات الصحة

الاسم	الوحدات الصحية	عدد الاسرة
شويه	مركز رعاية صحية أولية	-

خدمات عامة

مركز اداري - شرطة - مياه عامة - كهرباء عامة - خدمة بلدية - خدمة بريد - هاتف - بث تلفزيوني

مركز الرمحيه

الرمحيه

البعدهن المحافظة ١٨ كم - الاتجاه غرب - نوع الطريق اسفلت

خدمات التعليم

مستسل	اسم المدرسة	نوع التعليم	الجنس			عدد	
			ذكور	اناث	الفصول	الطلبة	معلمين معلمات
١	الرمحية	ابتدائي	ذكور		٦	٥٠	٨
٢	الرمحية	متوسط	ذكور		٣	٣١	٧
٣	الرمحية	ابتدائي	اناث		٦	٤٥	٩
٤	الرمحية	متوسط	اناث		٣	٢٩	٧
٥	الرمحية	ثانوي	اناث		٣	١٨	٥
٦	الرمحية	تعليم كبيرات	اناث		٢	٣	٥

خدمات الصحة

الوحدات الصحية	الاسم	عدد الاسرة
مركز رعاية صحية أولية	الرمحية	-

خدمات عامة

مركز اداري - كهرباء عامة - خدمة بلدية - خدمة بريد - هاتف - بث تلفزيوني
--

مركز العيظليه

العيظليه

البعدهن المحافظة ١٢٠ كم - الاتجاه شمال - نوع الطريق اسفلت ٧٠ كم - وعر ٥٠ كم

أقرب مدينة أو قرية بها صحة شوييه البعد ٣٩ كم

خدمات التعليم

مستسل	اسم المدرسة	نوع التعليم	الجنس			عدد	
			ذكور	اناث	الفصول	الطلبة	معلمين معلمات
١	العيظليه	ابتدائي	ذكور		٣	١٤	٤
٢	العيظليه	ابتدائي	اناث		٦	١٤	٣
٣	العيظليه	تعليم كبيرات	اناث		٤	٧	١

خدمات عامة

مركز اداري - مياه عامة - كهرباء عامة - خدمة بلدية - خدمة بريد - هاتف - بث تلفزيوني
--

مركز حفر العتش

حفر العتش

البعدهن المحافظة ١١٠ كم - الاتجاه شمال غرب - نوع الطريق اسفلت

خدمات التعليم

مستسل	اسم المدرسة	نوع التعليم	الجنس			عدد	
			ذكور	اناث	الفصول	الطلبة	معلمين معلمات
١	حفر العتش	ابتدائي	ذكور		٦	١٠٩	٧
٢	حفر العتش	متوسط	ذكور		٣	٤٩	٨
٣	حفر العتش	ثانوي	ذكور		٣	٢٨	٤

تابع خدمات التعليم

مستسل	اسم المدرسة	نوع التعليم	الجنس		عدد	
			ذكور	اناث	الطلاب	المعلمين
٤	حفر العتش	تعليم كبار	ذكور	٢	٧	٠
٥	حفر العتش	ابتدائي	اناث	٦	٥٨	٤
٦	حفر العتش	متوسط	اناث	٣	٢٧	٩
٧	حفر العتش	ثانوي	اناث	٣	٢٥	٢
٨	حفر العتش	تعليم كبيرات	اناث	٤	١٠	٨

خدمات الصحة

الوحدات الصحية	الاسم	عدد الاسرة
مركز رعاية صحية أولية	حفر العتش	-

خدمات عامة

مركز اداري - مياه عامة - كهرباء عامة - خدمة بلدية - خدمة بريد - هاتف - بث تلفزيوني
--

الحفيره

البعد عن المركز ٥ كم - الاتجاه جنوب - نوع الطريق سهل
أقرب مدينة أو قرية بها تعليم حفر العتش البعد ٥ كم - أقرب مدينة أو قرية بها صحة حفر العتش البعد ٥ كم

خدمات عامة

كهرباء عامة - خدمة بلدية - هاتف - بث تلفزيوني

مركز العمانيه

العمانية

البعد عن المحافظة ٩٠ كم - الاتجاه شمال شرق - نوع الطريق اسفلت ٧٠ كم - سهل ٢٠ كم
أقرب مدينة أو قرية بها صحة شويه البعد ١٥ كم

خدمات التعليم

مستسل	اسم المدرسة	نوع التعليم	الجنس		عدد	
			ذكور	اناث	الطلاب	المعلمين
١	العمانية - حزوه	ابتدائي	ذكور	٣	١٩	٥
٢	العمانية	ابتدائي	اناث	٦	٢٥	٥
٣	العمانية	تعليم كبيرات	اناث	٢	٣	٢

خدمات عامة

مركز اداري - مياه عامة - كهرباء عامة - خدمة بلدية - خدمة بريد - هاتف - بث تلفزيوني
--

مركز بني عامر

بني عامر

البعد عن المحافظة ١ كم - الاتجاه شرق - نوع الطريق اسفلت
أقرب مدينة أو قرية بها تعليم رماح البعد ١ كم - أقرب مدينة أو قرية بها صحة رماح البعد ١ كم

خدمات عامة

مركز اداري - مياه عامة - كهرباء عامة - خدمة بلدية - خدمة بريد - هاتف - بث تلفزيوني
--

مركز المزيرع

المزيرع

البعدهن المحافظة ١٢ كم - الاتجاه شرق - نوع الطريق اسفلت
أقرب مدينة أو قرية بها صحة رماح البعد ١٢ كم

خدمات التعليم

معلمين	عدد		الجنس		نوع التعليم	اسم المدرسة	مستل
	الطلبة	الفصول	ذكور	اناث			
٧	٤٦	٦	ذكور		ابتدائي	المزيرع	١
٠	٩	٢	ذكور		تعليم كبار	المزيرع	٢
٦	٣٤	٥	اناث		ابتدائي	المزيرع	٣
٧	١٢	٢	اناث		متوسط	المزيرع	٤

خدمات عامة

مركز اداري - مياه عامة - كهرباء عامة - خدمة بلدية - خدمة بريد - هاتف - بث تلفزيوني
--

مركز آل علي

آل علي

البعدهن المحافظة ١ كم - الاتجاه شرق - نوع الطريق اسفلت
أقرب مدينة أو قرية بها تعليم رماح البعد ١ كم - أقرب مدينة أو قرية بها صحة رماح البعد ١ كم

خدمات عامة

مركز اداري - مياه عامة - كهرباء عامة - خدمة بلدية - خدمة بريد - هاتف - بث تلفزيوني
--

مركز الغيلانه

الغيلانه

البعدهن المحافظة ١٨ كم - الاتجاه جنوب - نوع الطريق اسفلت
أقرب مدينة أو قرية بها صحة رماح البعد ١٨ كم

خدمات التعليم

معلمين	عدد		الجنس		نوع التعليم	اسم المدرسة	مستل
	الطلبة	الفصول	ذكور	اناث			
٥	٢٩	٦	ذكور		ابتدائي	الغيلانه	١
١٠	٤٢	٦	اناث		ابتدائي	الغيلانه	٢
٧	٤	٣	اناث		تعليم كبيرات	الغيلانه	٣

خدمات عامة

مركز اداري - كهرباء عامة - خدمة بلدية - خدمة بريد - بث تلفزيوني

مركز الحفنه

الحفنه

البعدهن المحافظة ٧٠ كم - الاتجاه شمال غرب - نوع الطريق اسفلت

خدمات التعليم

معلمين	عدد		الجنس		نوع التعليم	اسم المدرسة	مستل
	الطلبة	الفصول	ذكور	اناث			
٩	٥٦	٦	ذكور		ابتدائي	الحفنه	١

تابع خدمات التعليم

مسلل	اسم المدرسة	نوع التعليم	الجنس		عدد	
			ذكور	اناث	معلمين	الطلبة
٢	الحفنه	متوسط	ذكور	٣	٤٨	٧
٣	الحفنه	ثانوي	ذكور	٣	٣٠	٧
٤	الحفنه	ابتدائي	اناث	٦	٦٣	٩
٥	الحفنه	متوسط	اناث	٣	٣٧	٦
٦	الحفنه	ثانوي	اناث	٣	٢٧	١٠
٧	الحفنه	تعليم كبيرات	اناث	٣	١٠	١١

خدمات الصحة

الوحدات الصحية	الاسم	عدد الاسرة
مركز رعاية صحية أولية	الحفنه	-

خدمات عامة

مركز اداري - مياه عامة - كهرباء عامة - خدمة بلدية - خدمة بريد - هاتف - بث تلفزيوني
--

مركز الصملة

الصملة

البعدهن المحافظة ١ كم - الاتجاه شرق - نوع الطريق اسفلت
أقرب مدينة أو قرية بها تعليم رماح البعد ١ كم - أقرب مدينة أو قرية بها صحة رماح البعد ١ كم

خدمات عامة

مركز اداري - مياه عامة - كهرباء عامة - خدمة بلدية - خدمة بريد - هاتف - بث تلفزيوني
--

مركز آل عوجان

آل عوجان

البعدهن المحافظة ١ كم - الاتجاه غرب - نوع الطريق اسفلت
أقرب مدينة أو قرية بها تعليم رماح البعد ١ كم - أقرب مدينة أو قرية بها صحة رماح البعد ١ كم

خدمات عامة

مركز اداري - خدمات مصرفية - مياه عامة - كهرباء عامة - خدمة بلدية - خدمة بريد - هاتف - بث تلفزيوني

مركز آل فراج

آل فراج

البعدهن المحافظة ١ كم - الاتجاه جنوب - نوع الطريق اسفلت
أقرب مدينة أو قرية بها تعليم رماح البعد ١ كم - أقرب مدينة أو قرية بها صحة رماح البعد ١ كم

خدمات عامة

مركز اداري - مياه عامة - كهرباء عامة - خدمة بلدية - خدمة بريد - هاتف - بث تلفزيوني
--

مركز آل شلاش

آل شلاش

البعدهن المحافظة ١ كم - الاتجاه جنوب - نوع الطريق اسفلت
أقرب مدينة أو قرية بها تعليم رماح البعد ١ كم - أقرب مدينة أو قرية بها صحة رماح البعد ١ كم

خدمات عامة

مركز اداري - مياه عامة - كهرباء عامة - خدمة بلدية - خدمة بريد - هاتف - بث تلفزيوني
--

مركز الازمغ

الازمغ

البعدهن المحافظة ١ كم - الاتجاه جنوب - نوع الطريق اسفلت
أقرب مدينة أو قرية بها تعليم رماح البعد ١ كم - أقرب مدينة أو قرية بها صحة رماح البعد ١ كم

خدمات عامة

مركز اداري - مياه عامة - كهرباء عامة - خدمة بلدية - خدمة بريد - هاتف - بث تلفزيوني

مركز آل غريير

آل غريير

البعدهن المحافظة ١ كم - الاتجاه جنوب - نوع الطريق اسفلت
أقرب مدينة أو قرية بها تعليم رماح البعد ١ كم - أقرب مدينة أو قرية بها صحة رماح البعد ١ كم

خدمات عامة

مركز اداري - مياه عامة - كهرباء عامة - خدمة بلدية - خدمة بريد - هاتف - بث تلفزيوني

مركز الصمله الشرقي

الصمله الشرقي

البعدهن المحافظة ١ كم - الاتجاه شرق - نوع الطريق اسفلت
أقرب مدينة أو قرية بها تعليم رماح البعد ١ كم - أقرب مدينة أو قرية بها صحة رماح البعد ١ كم

خدمات عامة

مركز اداري - مياه عامة - كهرباء عامة - خدمة بلدية - خدمة بريد - هاتف - بث تلفزيوني

مركز آل بليدان

آل بليدان

البعدهن المحافظة ١ كم - الاتجاه جنوب غرب - نوع الطريق اسفلت
أقرب مدينة أو قرية بها تعليم رماح البعد ١ كم - أقرب مدينة أو قرية بها صحة رماح البعد ١ كم

خدمات عامة

مركز اداري - مياه عامة - كهرباء عامة - خدمة بلدية - خدمة بريد - هاتف - بث تلفزيوني

مركز سعد

سعد

البعدهن المحافظة ١٥٠ كم - الاتجاه جنوب شرق - نوع الطريق اسفلت
أقرب مدينة أو قرية بها تعليم محطة تنقية مياه الوسيح البعد ١٤ كم

خدمات الصحة

عدد الاسرة	الاسم	الوحدات الصحية
-	سعد	مركز رعاية صحية أولية
-	سعد	اسعاف وهلال أحمر

خدمات عامة

مركز اداري - شرطة - كهرباء عامة - خدمة بلدية - خدمة بريد - بث تلفزيوني

مركز الباني

الباني

البعدهن المحافظة ١ كم - الاتجاه شرق - نوع الطريق اسفلت
أقرب مدينة أو قرية بها تعليم رماح البعد ١ كم - أقرب مدينة أو قرية بها صحة رماح البعد ١ كم

خدمات عامة

مركز اداري - كهرباء عامة - خدمة بلدية - خدمة بريد - هاتف - بث تلفزيوني

مركز آل شويه

آل شويه

البعدهن المحافظة ١ كم - الاتجاه جنوب - نوع الطريق اسفلت
أقرب مدينة أو قرية بها تعليم رماح البعد ١ كم - أقرب مدينة أو قرية بها صحة رماح البعد ١ كم

خدمات عامة

مركز اداري - مياه عامة - كهرباء عامة - خدمة بلدية - خدمة بريد - هاتف - بث تلفزيوني

مركز الفيحانية

الفيحانية

البعدهن المحافظة ١٢ كم - الاتجاه غرب - نوع الطريق اسفلت
أقرب مدينة أو قرية بها تعليم رماح البعد ١٢ كم - أقرب مدينة أو قرية بها صحة رماح البعد ١٢ كم

خدمات عامة

مركز اداري - كهرباء عامة - خدمة بلدية - خدمة بريد - هاتف - بث تلفزيوني

خلاصة عامة عن الخدمات في مركز المحافظة (ثادق)

البعد عن الإمارة ١٤٠ كم - الاتجاه شمال غرب - نوع الطريق اسفلت

خدمات التعليم الحكومي

إناث				نوع التعليم	ذكور			
عدد					عدد			
المعلمات	الطالبات	الفصول	المدارس		المعلمين	الطلاب	الفصول	المدارس
٣	٣٤	٢	١	رياض أطفال	-	-	-	-
٢٧	١٧٥	١٨	٣	ابتدائي	١٨	٢٦٦	٩	١
١١	١٢٠	٩	٢	متوسط	٩	١٢٣	٤	١
١٠	٩٧	٦	١	ثانوي	٩	١٠٥	٤	١
١٢	١٤٢	٨	١	ابتدائي تحفيظ قرآن	١٠	١٢١	٦	١
٧	٥٠	٣	١	متوسط تحفيظ قرآن	٦	٤٥	٣	١
٥	٢٩	٣	١	ثانوي تحفيظ قرآن	-	-	-	-
٣	١٢	٣	٢	تعليم كبار / كبييرات	٠	٩	٢	١
-	-	-	-	متوسط ليلي	٠	٤١	٣	١

خدمات الصحة

عدد					القطاع
مراكز الإسعاف	المراكز والمستوصفات	الأطباء	الاسرة	المستشفيات	
١	١	١٤	٣٠	١	حكومي
-	-	-	-	-	أهلي

خدمات عامة

مركز إداري - جوزات - دفاع مدني - فرع زراعي - محكمة - مكتبة عامة - كتابة عدل - مركز هيئة - فرع اوقاف - احوال مدنية - شرطة - بلدية - مياه عامة - كهرباء عامة - مكتب بريد - مكتب برق - هاتف - بث تلفزيوني - مندوبية تعليم بنات - خدمات مصرفية

مركز رغبه

رغبه ومزارعها

البعد عن المحافظة ١٨ كم - الاتجاه جنوب غرب - نوع الطريق اسفلت

خدمات التعليم

مستسل	اسم المدرسة	نوع التعليم	الجنس		عدد	
			ذكور	اناث	الفصول	الطلبة
١	رغبه	ابتدائي	ذكور	٦	٧٠	١٠
٢	رغبه	متوسط	ذكور	٣	٧٨	٨
٣	رغبه	ثانوي	ذكور	٣	٤٣	٥
٤	رغبه	ابتدائي	اناث	٦	٧٦	٩
٥	رغبه	متوسط	اناث	٣	٣٩	٦
٦	رغبه	ثانوي	اناث	٣	٣٨	٦

خدمات الصحة

الوحدات الصحية	الاسم	عدد الاسرة
مركز رعاية صحية أولية	رغبه	-

خدمات عامة

مركز اداري - مياه عامة - كهرباء عامة - خدمة بلدية - خدمة بريد - هاتف - بث تلفزيوني
--

مركز البير

البير

البعد عن المحافظة ١٠ كم - الاتجاه شرق - نوع الطريق اسفلت

خدمات التعليم

مستسل	اسم المدرسة	نوع التعليم	الجنس		عدد	
			ذكور	اناث	الفصول	الطلبة
١	البير	ابتدائي	ذكور	٣	٣٠	٥
٢	البير	ابتدائي	اناث	٦	١٤	٥

خدمات الصحة

الوحدات الصحية	الاسم	عدد الاسرة
مركز رعاية صحية أولية	البير	-

خدمات عامة

مركز اداري - مياه عامة - كهرباء عامة - خدمة بلدية - خدمة بريد - هاتف - بث تلفزيوني
--

مركز الحسى

الحسى

البعد عن المحافظة ٤٩ كم - الاتجاه شرق - نوع الطريق اسفلت

خدمات التعليم

مستسل	اسم المدرسة	نوع التعليم	الجنس		عدد	
			ذكور	اناث	الفصول	الطلبة
١	الحسى	ابتدائي	ذكور	٣	٢٩	٥
٢	الحسى	تعليم كبار	ذكور	٢	٢٢	٠
٣	الحسى	ابتدائي	اناث	٥	٢١	٦
٤	الحسى	تعليم كبيرات	اناث	١	٣	١

خدمات الصحة

عدد الأسرة	الإسم	الوحدات الصحية
-	الحسي	مركز رعاية صحية أولية

خدمات عامة

مركز اداري - مياه عامة - كهرباء عامة - خدمة بلدية - خدمة بريد - هاتف - بث تلفزيوني
--

مركز الحسينان (الصفرات)

الحسينان بلدة الصفرات

البعден المحافظة ٢٥ كم - الاتجاه شرق - نوع الطريق اسفلت
أقرب مدينة أو قرية بها تعليم الجو البعد ٢ كم - أقرب مدينة أو قرية بها صحة الجو البعد ٢ كم

خدمات عامة

مركز اداري - مياه عامة - كهرباء عامة - خدمة بلدية - خدمة بريد - هاتف دوائر حكومية - بث تلفزيوني

الجو

البعден المركز ٢ كم - الاتجاه جنوب - نوع الطريق اسفلت

خدمات التعليم

مستسل	اسم المدرسة	نوع التعليم	الجنس		عدد	
			ذكور	اناث	معلمين	الطلبة
١	الصفرات	ابتدائي	ذكور	٣	١٥	٥
٢	الصفرات	متوسط	ذكور	٣	٣٤	٦
٣	الصفرة	ابتدائي	اناث	٦	٢٠	٥
٤	الصفرة	متوسط	اناث	٢	٥	٥
٥	الصفرات	ثانوي	اناث	٢	٢٦	٦

خدمات الصحة

عدد الأسرة	الإسم	الوحدات الصحية
-	الصفرات	مركز رعاية صحية أولية

خدمات عامة

مياه عامة - كهرباء عامة - خدمة بلدية - خدمة بريد - هاتف - بث تلفزيوني

البلاد

البعден المركز ٥ كم - الاتجاه جنوب - نوع الطريق سهل
أقرب مدينة أو قرية بها تعليم الجو البعد ٣ كم - أقرب مدينة أو قرية بها صحة الجو البعد ٣ كم

خدمات عامة

مياه عامة - كهرباء عامة - خدمة بلدية - هاتف - بث تلفزيوني

العليا

البعден المركز ٨ كم - الاتجاه جنوب - نوع الطريق اسفلت
أقرب مدينة أو قرية بها تعليم الجو البعد ٦ كم - أقرب مدينة أو قرية بها صحة الجو البعد ٦ كم

خدمات عامة

مياه عامة - كهرباء عامة - خدمة بلدية - هاتف - بث تلفزيوني

مركز البويرده

البويرده

البعدهن المحافظة ٣٧ كم - الاتجاه شرق - نوع الطريق اسفلت ٢٧ كم - وعبر ١٠ كم
أقرب مدينة أو قرية بها تعليم الجو البعد ١٠ كم - أقرب مدينة أو قرية بها صحة الجو البعد ١٠ كم

خدمات عامة

مركز اداري

مركز رويضة السهول

رويضة السهول

البعدهن المحافظة ١٢ كم - الاتجاه جنوب - نوع الطريق اسفلت

خدمات التعليم

معلمين	عدد		الجنس		نوع التعليم	اسم المدرسة	مستل
	الطلبة	الفصول	ذكور	اناث			
٨	٨١	٦	ذكور		ابتدائي	الرويضة	١
٠	١٢	٢	ذكور		تعليم كبار	الرويضة	٢
٨	٦١	٦	اناث		ابتدائي	رويضة السهول	٣
٦	٣٦	٣	اناث		متوسط	رويضة السهول	٤
٦	٣٦	٣	اناث		ثانوي	رويضة السهول	٥
٣	١١	٣	اناث		تعليم كبيرات	رويضة السهول	٦

خدمات الصحة

عدد الاسرة	الاسم	الوحدات الصحية
-	رويضة السهول	مركز رعاية صحية أولية

خدمات عامة

مركز اداري - مياه عامة - كهرباء عامة - خدمة بلدية - خدمة بريد - هاتف - بث تلفزيوني
--

مركز المشاش

مشاش السهول

البعدهن المحافظة ٨ كم - الاتجاه غرب - نوع الطريق اسفلت
أقرب مدينة أو قرية بها صحة ثادق البعد ٨ كم

خدمات التعليم

معلمين	عدد		الجنس		نوع التعليم	اسم المدرسة	مستل
	الطلبة	الفصول	ذكور	اناث			
٩	٤٤	٦	ذكور		ابتدائي	مشاش السهول	١
٩	٤٤	٦	اناث		ابتدائي	مشاش السهول	٢

خدمات عامة

مركز اداري - مياه عامة - كهرباء عامة - خدمة بلدية - خدمة بريد - هاتف - بث تلفزيوني
--

مركز رويغب

رويغب

البعден المحافظة ٩٥ كم - الاتجاه شمال شرق - نوع الطريق اسفلت

خدمات التعليم

معلمين	عدد		الجنس		نوع التعليم	اسم المدرسة	مسلسل
	الطلبة	الفصول	ذكور	اناث			
٩	٧٧	٦	ذكور	اناث	ابتدائي	رويغب	١
٧	٣٧	٣	ذكور	اناث	متوسط	رويغب	٢
٣	٣٠	٣	ذكور	اناث	ثانوي	رويغب	٣
٠	٦	٢	ذكور	اناث	تعليم كبار	رويغب	٤
٨	٩٥	٦	اناث	اناث	ابتدائي	رويغب	٥
٧	٣٧	٣	اناث	اناث	متوسط	رويغب	٦
٥	٣٢	٣	اناث	اناث	ثانوي	رويغب	٧
١	١٢	٢	اناث	اناث	تعليم كبيرات	رويغب	٨

خدمات الصحة

عدد الاسرة	الاسم	الوحدات الصحية
-	رويغب	مركز رعاية صحية أولية

خدمات عامة

مركز اداري - مياه عامة - كهرباء عامة - خدمة بلدية - خدمة بريد - هاتف
--

مركز الخاتله

الخاتله

البعден المحافظة ٦٥ كم - الاتجاه شمال شرق - نوع الطريق اسفلت

أقرب مدينة أو قرية بها صحة الحسى البعد ٢٠ كم

خدمات التعليم

معلمين	عدد		الجنس		نوع التعليم	اسم المدرسة	مسلسل
	الطلبة	الفصول	ذكور	اناث			
٥	٣١	٣	ذكور	اناث	ابتدائي	الخاتله	١
٣	٧	٤	اناث	اناث	ابتدائي	الخاتله	٢

خدمات عامة

مركز اداري - مياه عامة - كهرباء عامة - خدمة بلدية - خدمة بريد - بث تلفزيوني

مركز الديبجه

الديبجه

البعден المحافظة ٤٠ كم - الاتجاه جنوب غرب - نوع الطريق اسفلت

أقرب مدينة أو قرية بها صحة رغبه ومزارعها البعد ٢٠ كم

خدمات التعليم

معلمين	عدد		الجنس		نوع التعليم	اسم المدرسة	مسلسل
	الطلبة	الفصول	ذكور	اناث			
٥	١٢	٤	ذكور	اناث	ابتدائي	الديبجه	١
٤	١٠	٤	اناث	اناث	ابتدائي	الديبجه	٢

خدمات عامة

مركز اداري - كهرباء عامة - خدمة بلدية - خدمة بريد - بث تلفزيوني

خلاصة عامة عن الخدمات في مركز المحافظة (حريملاء)

البعد عن الإمارة ٨٥ كم - الاتجاه شمال غرب - نوع الطريق اسفلت

خدمات التعليم الحكومي

إناث				نوع التعليم	ذكور			
عدد					عدد			
المعلمات	الطالبات	الفصول	المدارس		المعلمين	الطلاب	الفصول	المدارس
١٠	٩٧	٦	٢	رياض أطفال	-	-	-	-
٢٨	٢٦٤	١٨	٣	ابتدائي	٣٣	٤٥٩	١٩	٢
١٧	١٤٥	٦	١	متوسط	١٢	١٤٦	٦	١
١٨	١٣٨	٦	١	ثانوي	٠	٨٥	٥	١
١٥	١٣٣	٦	١	ابتدائي تحفيظ قرآن	٢	٣٥	٢	١
٩	٥٠	٣	١	متوسط تحفيظ قرآن	-	-	-	-
٨	٣٧	٣	١	ثانوي تحفيظ قرآن	-	-	-	-
٨	٢٨	٤	١	تعليم كبار / كبييرات	-	-	-	-
-	-	-	-	متوسط ليلي	٠	٤٨	٣	١
-	-	-	-	معهد علمي متوسط	١٥	٦٠	٣	١
-	-	-	-	معهد علمي ثانوي	٠	٦٤	٣	١
٢٧	٣٦٦	١٠	١	الكلية المتوسطة	-	-	-	-

خدمات الصحة

عدد					القطاع
مراكز الاسعاف	المراكز والمستوصفات	الأطباء	الاسرة	المستشفيات	
-	١	٢٤	٥٠	١	حكومي
-	-	-	-	-	أهلي

خدمات عامة

مركز إداري - جوازات - دفاع مدني - فرع زراعي - وكالة سفر - ضمان إجتماعي - محكمة - مكتبة عامة - كتابة عدل - مركز هيئة -
 فرع أوقاف - احوال مدنية - شرطة - بلدية - مياه عامة - كهرباء عامة - مكتب بريد - مكتب برق - هاتف - بث تلفزيوني -
 مندوبية تعليم بنات - خدمات مصرفية

ملهم المخطط ومزارعها

البعден المحافظة ٣٠ كم - الاتجاه شمال شرق - نوع الطريق اسفلت

خدمات التعليم

مستسل	اسم المدرسة	نوع التعليم	الجنس		عدد		
			ذكور	اناث	الفصول	الطلبة	معلمين معلمات
١	ملهم	ابتدائي	ذكور		٦	٧٠	٦
٢	ملهم	متوسط	ذكور		٣	٥٢	٠
٣	ملهم	ثانوي	ذكور		٢	٣٩	٤
٤	ملهم	ابتدائي	اناث		٦	٦٢	١٠
٥	ملهم	متوسط	اناث		٣	٢٦	١٠
٦	ملهم	ثانوي	اناث		٣	٢٢	٧
٧	ملهم	تعليم كبيرات	اناث		٢	١٣	٣

خدمات الصحة

الوحدات الصحية	الاسم	عدد الاسرة
مركز رعاية صحية أولية اسعاف وهلال أحمر	ملهم ملهم	- -

خدمات عامة

مركز اداري - مركز هيئة - مياه عامة - كهرباء عامة - مكتب بريد - خدمة بلدية - هاتف - بث تلفزيوني
--

مركز صلبوخ

صلبوخ ومزارعها

البعден المحافظة ٣٠ كم - الاتجاه جنوب شرق - نوع الطريق اسفلت

أقرب مدينة أو قرية بها تعليم محطه صلبوخ لتنقية المياه البعد ١٧ كم - أقرب مدينة أو قرية بها صحة حريملاء البعد ٣٠ كم

خدمات عامة

مركز اداري - مياه عامة - كهرباء عامة - خدمة بلدية - خدمة بريد - بث تلفزيوني

محطه صلبوخ لتنقية المياه

البعден المركز ١٧ كم - الاتجاه شرق - نوع الطريق اسفلت

أقرب مدينة أو قرية بها صحة حريملاء البعد ٣٠ كم

خدمات التعليم

مستسل	اسم المدرسة	نوع التعليم	الجنس		عدد		
			ذكور	اناث	الفصول	الطلبة	معلمين معلمات
١	زيد الخير	ابتدائي	ذكور		٦	٤٦	٧

خدمات عامة

مياه عامة - كهرباء عامة - خدمة بلدية - خدمة بريد - بث تلفزيوني
--

مركز البره

البره ومزارعها

البعدهن المحافظة ٧٠ كم - الاتجاه جنوب غرب - نوع الطريق اسفلت

خدمات التعليم

مستل	اسم المدرسة	نوع التعليم	الجنس		عدد		
			ذكور	اناث	الفصول	الطلبة	معلمين معلمات
١	البره	ابتدائي	ذكور	اناث	٤	٢٧	٨
٢	البره	متوسط	ذكور	اناث	٣	٢٠	٧
٣	البره	تعليم كبار	ذكور	اناث	٢	١٩	٠
٤	البره	ابتدائي	اناث	اناث	٦	٣٢	٦
٥	البره	متوسط	اناث	اناث	٣	١١	٨

خدمات الصحة

الوحدات الصحية	الاسم	عدد الاسرة
مركز رعاية صحية أولية	البره	-

خدمات عامة

مركز اداري - كهرباء عامة - مكتب بريد - خدمة بلدية - هاتف - بث تلفزيوني
--

مركز القرينه

القرينه القديمة والمخطط ومزارعها

البعدهن المحافظة ٦ كم - الاتجاه شمال شرق - نوع الطريق اسفلت

خدمات التعليم

مستل	اسم المدرسة	نوع التعليم	الجنس		عدد		
			ذكور	اناث	الفصول	الطلبة	معلمين معلمات
١	القرينه	ابتدائي	اناث	اناث	٥	١٠	٥

خدمات الصحة

الوحدات الصحية	الاسم	عدد الاسرة
مركز رعاية صحية أولية	القرينه	-

خدمات عامة

مركز اداري - مياه عامة - كهرباء عامة - خدمة بلدية - خدمة بريد - هاتف - بث تلفزيوني
--

مركز العويند

العويند

البعدهن المحافظة ٨٠ كم - الاتجاه جنوب غرب - نوع الطريق اسفلت ٧٣ كم - سهل ٧ كم

أقرب مدينة أو قرية بها تعليم البره ومزارعها البعد ١٠ كم - أقرب مدينة أو قرية بها صحة البره ومزارعها البعد ١٠ كم

خدمات عامة

مركز اداري - كهرباء عامة - خدمة بلدية - بث تلفزيوني

مركز غيانه

غيانه وحرقانه ومزارعها

البعدهن المحافظة ٢٠ كم - الاتجاه شرق - نوع الطريق اسفلت ١٨ كم - سهل ٢ كم
أقرب مدينة أو قرية بها تعليم حريملاء البعد ٢٠ كم - أقرب مدينة أو قرية بها صحة حريملاء البعد ٢٠ كم

خدمات عامة

مركز اداري - كهرباء عامة - خدمة بلدية - بث تلفزيوني

مركز دقله

دقله

البعدهن المحافظة ٥٠ كم - الاتجاه شمال شرق - نوع الطريق اسفلت
أقرب مدينة أو قرية بها تعليم الحسيان بلدة الصفرات البعد ٣٥ كم - أقرب مدينة أو قرية بها صحة الحسيان بلدة الصفرات البعد ٣٥ كم

خدمات عامة

مركز اداري - خدمة بلدية - خدمة بريد - هاتف - بث تلفزيوني

خلاصة عامة عن الخدمات في مركز المحافظة (الحريق)

البعد عن الإمارة ٢٢٠ كم - الاتجاه جنوب - نوع الطريق اسفلت

خدمات التعليم الحكومي

إناث				نوع التعليم	ذكور			
عدد					عدد			
المعلمات	الطالبات	الفصول	المدارس		المعلمين	الطلاب	الفصول	المدارس
٥	٣٨	٢	١	رياض أطفال	-	-	-	-
٣٢	٣١٩	١٩	٣	ابتدائي	٣٣	٣٧٩	٢١	٣
١٢	٩٧	٦	١	متوسط	١٠	١٥٥	٦	١
١٤	١١٦	٦	١	ثانوي	١٩	١٣٩	٦	١
١٠	١٢١	٦	١	ابتدائي تحفيظ قرآن	٧	١٠٣	٦	١
١٠	٥٦	٣	١	متوسط تحفيظ قرآن	١١	٤٦	٣	١
٦	٣٧	٣	١	ثانوي تحفيظ قرآن	-	-	-	-
٤	١٨	٤	١	تعليم كبار / كبييرات	٠	١٠	١	١

خدمات الصحة

عدد					القطاع
مراكز الاسعاف	المراكز والمستوصفات	الأطباء	الاسرة	المستشفيات	
-	١	-	-	--	حكومي
-	-	-	-	-	أهلي

خدمات عامة

مركز إداري - دفاع مدني - فرع زراعي - محكمة - مكتبة عامة - كتابة عدل - مركز هيئة - فرع اوقاف - شرطة - بلدية - مياه عامة - كهرباء عامة - مكتب بريد - مكتب برق - هاتف - بث تلفزيوني - تليكس - مندوبية تعليم بنات - خدمات مصرفية

مزارع الربواء الصفاقية والمعمور

البعден المحافظة ٨٠ كم - الاتجاه غرب - نوع الطريق سهل
أقرب مدينة أو قرية بها صحة الحريق البعد ٨٠ كم

خدمات التعليم

معلمين معلمات	عدد		الجنس		نوع التعليم	اسم المدرسة	مسلسل
	الطلبة	الفصول	ذكور	اناث			
٥	٤٨	٤	ذكور		ابتدائي	الربوه	١
٦	١٩	٣	ذكور		متوسط	الربوه	٢
٥	١٣	٦	اناث		ابتدائي	الربوه	٣

خدمات عامة

خدمة بريد

مركز نعام

نعام

البعден المحافظة ١٥ كم - الاتجاه شرق - نوع الطريق اسفلت

خدمات التعليم

معلمين معلمات	عدد		الجنس		نوع التعليم	اسم المدرسة	مسلسل
	الطلبة	الفصول	ذكور	اناث			
٧	١٠٥	٦	ذكور		ابتدائي	نعام	١
١٣	٦٥	٣	ذكور		متوسط	نعام	٢
٥	٤٩	٣	ذكور		ثانوي	نعام	٣
٩	٧٣	٦	اناث		ابتدائي	الأولى بنعام	٤
١١	٤٦	٦	اناث		ابتدائي	الثانية بنعام	٥
٢	٧	١	اناث		ابتدائي تحفيظ قرآن	الأولى بنعام	٦
٧	٦٤	٣	اناث		متوسط	نعام	٧
١٤	٦٩	٦	اناث		ثانوي	نعام	٨
٢	١٠	٢	اناث		تعليم كبيرات	نعام الأولى	٩

خدمات الصحة

عدد الاسرة	الاسم	الوحدات الصحية
-	نعام	مركز رعاية صحية أولية

خدمات عامة

مركز اداري - مركز هيئة - مياه عامة - كهرباء عامة - مكتب بريد - خدمة بلدية - هاتف - بث تلفزيوني
--

مركز المفيجر

المفيجر

البعден المحافظة ٥ كم - الاتجاه شرق - نوع الطريق اسفلت

خدمات التعليم

معلمين معلمات	عدد		الجنس		نوع التعليم	اسم المدرسة	مسلسل
	الطلبة	الفصول	ذكور	اناث			
٧	٢٩	٤	ذكور		ابتدائي	المفيجر	١

تابع خدمات التعليم

مستسل	اسم المدرسة	نوع التعليم	الجنس		
			ذكور	اناث	عدد
معلمين	الطلبة	الفصول	معلمين	معلمات	عدد الاسرة
٢	المفجر - الأولى	ابتدائي	٦	٣٢	١٠
٣	المفجر	متوسط	٢	١٠	٦

خدمات الصحة

الوحدات الصحية	الاسم	عدد الاسرة
مركز رعاية صحية أولية	المفجر	-

خدمات عامة

مركز اداري - مياه عامة - كهرباء عامة - خدمة بلدية - خدمة بريد - هاتف - بث تلفزيوني
--

مركز أبو رمل

أبو رمل

البعدهن المحافظة ١٠٥ كم - الاتجاه جنوب غرب - نوع الطريق سهل
أقرب مدينة أو قرية بها صحة الحريق البعد ١٠٥ كم

خدمات التعليم

مستسل	اسم المدرسة	نوع التعليم	الجنس		
			ذكور	اناث	عدد
معلمين	الطلبة	الفصول	معلمين	معلمات	عدد الاسرة
١	أبو رمل	ابتدائي	٣	٣٨	٥
٢	أبو رمل	تعليم كبار	٢	٨	٠
٣	أبو رمل	ابتدائي	٥	١٢	٥

خدمات عامة

مركز اداري - خدمة بريد

خلاصة عامة عن الخدمات في مركز المحافظة (الفاط)

البعد عن الإمارة ٢٤٠ كم - الاتجاه شمال غرب - نوع الطريق اسفلت

خدمات التعليم الحكومي

إناث				نوع التعليم	ذكور			
عدد					عدد			
المعلمات	الطالبات	الفصول	المدارس		المعلمين	الطلاب	الفصول	المدارس
٩	٧٩	٧	٢	رياض أطفال	-	-	-	-
٣٢	٢٦٥	١٥	٢	ابتدائي	٢٦	٢٨٧	١٨	٢
١١	١٢٩	٦	١	متوسط	١٦	١٣٤	٦	١
١٢	١٣٠	٦	١	ثانوي	٥	٨٥	٣	١
٠	٣٢	٣	١	ابتدائي تحفيظ قرآن	-	-	-	-
٨	٣٩	٨	٢	تعليم كبار / كبييرات	٠	١٩	٣	١
-	-	-	-	متوسط ليالي	٠	٣٥	١	١
-	-	-	-	معهد علمي متوسط	١١	٦١	٣	١
-	-	-	-	معهد علمي ثانوي	٠	٣٧	٣	١

خدمات الصحة

عدد					القطاع
مراكز الاسعاف	المراكز والمستوصفات	الأطباء	الاسرة	المستشفيات	
١	١	-	-	-	حكومي
-	-	-	-	-	أهلي

خدمات عامة

مركز إداري - جوازات - دفاع مدني - فرع زراعي - وكالة سفر - محكمة - مركز هيئة - فرع اوقاف - أحوال مدنية - شرطة - بلدية - مياه عامة - كهرباء عامة - مكتب برق - هاتف - بث تلفزيوني - تليكس - إدارة تعليم بنات - خدمات مصرفية - مكتب بريد

الوسيعه ومزارعها

البعدين المحافظة ٧ كم - الاتجاه جنوب شرق - نوع الطريق اسفلت
أقرب مدينة أو قرية بها تعليم الغاط البعد ٧ كم - أقرب مدينة أو قرية بها صحة الغاط البعد ٧ كم

خدمات عامة

مياه عامة - كهرباء عامة - خدمة بلدية - هاتف

العبدلي

البعدين المحافظة ٣٢ كم - الاتجاه غرب - نوع الطريق اسفلت ٢٠ كم - سهل ٢ كم
أقرب مدينة أو قرية بها صحة الغاط البعد ٣٢ كم

خدمات التعليم

مستسل	اسم المدرسة	نوع التعليم	الجنس		عدد		
			ذكور	اناث	معلمين	الطلبة	الفصول
١	العبدلي	ابتدائي	اناث	اناث	٢	٧	٢
٢	العبدلي	تعليم كبيرات	اناث	اناث	٣	١٦	٣

خدمات عامة

كهرباء عامة - خدمة بلدية - خدمة بريد

مركز مليح

مليح

البعدين المحافظة ١٤ كم - الاتجاه شمال - نوع الطريق اسفلت

خدمات التعليم

مستسل	اسم المدرسة	نوع التعليم	الجنس		عدد		
			ذكور	اناث	معلمين	الطلبة	الفصول
١	مليح	ابتدائي	ذكور	اناث	٨	٨٤	٦
٢	مليح	متوسط	ذكور	اناث	٠	٥٥	٣
٣	مليح	ابتدائي	اناث	اناث	١١	٩٣	٦
٤	مليح	ابتدائي تحفيظ قرآن	اناث	اناث	٠	١٢	١
٥	مليح	متوسط	اناث	اناث	٦	٦٣	٣
٦	مليح	ثانوي	اناث	اناث	١	٤٦	٣
٧	مليح	تعليم كبيرات	اناث	اناث	٣	١٠	٣

خدمات الصحة

الاسم	الوحدات الصحية	عدد الاسرة
مليح	مركز رعاية صحية أولية	-

خدمات عامة

مركز اداري - مياه عامة - كهرباء عامة - خدمة بلدية - خدمة بريد - هاتف - بث تلفزيوني
--

مركز أبا الصلابيخ

أبا الصلابيخ

البعден المحافظة ١٨ كم - الاتجاه غرب - نوع الطريق اسفلت
أقرب مدينة أو قرية بها تعليم قليب مساعد (المساعدية) البعد ٥ كم - أقرب مدينة أو قرية بها صحة الغاط البعد ١٨ كم

خدمات عامة

مركز اداري - كهرباء عامة - خدمة بلدية - هاتف - بث تلفزيوني
--

قريب مساعد (المساعدية)

البعден المركز ٥ كم - الاتجاه غرب - نوع الطريق اسفلت
أقرب مدينة أو قرية بها صحة الغاط البعد ٣٨ كم

خدمات التعليم

معلمين	عدد		الجنس		نوع التعليم	اسم المدرسة	مستل
	معلمين	الطلبة	الفصول	ذكور			
٣	١٣	٦	اناث	اناث	ابتدائي	المساعدية	١
٣	١٤	٣	اناث	اناث	تعليم كبيرات	المساعدية	٢

خدمات عامة

كهرباء عامة - خدمة بلدية - خدمة بريد - هاتف - بث تلفزيوني

مركز العبدليه

العبدليه

البعден المحافظة ٢٤ كم - الاتجاه غرب - نوع الطريق اسفلت
أقرب مدينة أو قرية بها صحة الغاط البعد ٣٤ كم

خدمات التعليم

معلمين	عدد		الجنس		نوع التعليم	اسم المدرسة	مستل
	معلمين	الطلبة	الفصول	ذكور			
٧	٥٦	٦	ذكور	ذكور	ابتدائي	العبدليه	١
٦	٢١	٦	اناث	اناث	ابتدائي	العبدليه	٢
٤	٩	٣	اناث	اناث	تعليم كبيرات	العبدليه	٣

خدمات عامة

مركز اداري - كهرباء عامة - خدمة بلدية - خدمة بريد - هاتف - بث تلفزيوني
--

قرى الكهرباء بمنطقة الرياض

المنطقة الإدارية : الرياض

المسميات التي يوجد بها خدمة الكهرباء بالإضافة إلى ما يتوفر بها من الخدمات البلدية أو البريدية أو البث التلفزيوني

الامارة أو المحافظة أو المركز	اسم المسمى السكاني	البعد عن المركز الإداري كم	الاتجاه	نوع الطريق	أقرب مدينة أو قرية بها تعليم	أقرب مدينة أو قرية بها صحة	الخدمات *
لبخه	هجرة السالمية	٧	جنوب	اسفلت	لبخه	لبخه	ك ل
الخرج	الثليما المسلخ	١٢	جنوب	اسفلت	هجرة الهواشل	الخرج	ك ل ت
الدوامي	ابن جوياح	١٠٠	ج ش	٣٠ اسفلت / ٧٠ سهل	الضحوى ومزارعه	المحمدية	ك ت
الدوامي	جريس	١٥	ج غ	اسفلت	الدوامي	الدوامي	ك ب ت
الدوامي	حمرور	١٢	جنوب	اسفلت	الدوامي	الدوامي	ك ت
الدوامي	سميره	١٦	جنوب	١٠ اسفلت / ٦ سهل	الدوامي	الدوامي	ك ت
الدوامي	سمراء	١٨	ج غ	اسفلت	الدوامي	الدوامي	ك ت
الدوامي	صفاقه	٢٢	جنوب	اسفلت	الدوامي	الدوامي	ك ت
الدوامي	جلاله	١٣	ج غ	اسفلت	الدوامي	الدوامي	ك
الدوامي	الحفاير	٢٢	ج ش	اسفلت	الحفيره	الحفيره	ك ل ب
نفي	اللهب	١٠	جنوب	اسفلت	مساوى	نفي	ك ل ب ت
نفي	جبيله	٢٠	جنوب	١٨ اسفلت / ٢ سهل	مساوى	نفي	ك
نفي	همجة السياحين	٢٨	ج ش	٢٢ اسفلت / ٦ سهل	مساوى	نفي	ك
نفي	الخمليه	١٨	شمال	اسفلت	أبو جلال	أبو جلال	ك ل ب ت
نفي	المشروطيه	١٢	غرب	سهل	نفي	نفي	ك ل ب ت
الجمش	أم طلحه	٣	ش غ	سهل	الرفايح	الرفايح	ك ل ب ت
الجمش	عبله الرفايح	١٣	جنوب	سهل	الرفايح	الرفايح	ك ل ب ت
الجمش	حديجه	٤٠	شمال	٣٥ اسفلت / ٥ سهل	العبل	العبل	ك ل ب ت
الجمش	البيضة	١٢	ج ش	سهل	الرفايح	الرفايح	ك ت
الجمش	الرمحيه القديمه والجديده	٣٠	غرب	سهل	شبيرمه	شبيرمه	ك ل ب ت
الجمش	رفيعة بن مدهوس	٣٢	غرب	سهل	شبيرمه	شبيرمه	ك ل ب ت
الجمش	ثماله شبيرمه	٣٣	غرب	اسفلت	شبيرمه	شبيرمه	ك ل ب ت
الجمش	الحازميه - الرفيعة	٣٠	غرب	اسفلت	شبيرمه	شبيرمه	ك ل ب ت

* رموز الخدمات : ك : كهرباء ل : خدمة بلدية ب : خدمة بريد ت : بث تلفزيوني
رموز الاتجاهات : ش.ش: شمال شرق ش.غ : شمال غرب ج.ش : جنوب شرق ج.غ : جنوب غرب

المنطقة الإدارية : الرياض

المسميات التي يوجد بها خدمة الكهرباء بالإضافة إلى ما يتوفر بها من الخدمات البلدية أو البريدية أو البث التلفزيوني

الخدمات *	الرمز (ك)	أقرب مدينة أو قرية بها صحة	الرمز (ك)	أقرب مدينة أو قرية بها تعليم	نوع الطريق	الرمز (ك)	البعد عن المركز الإداري كم	اسم المسمى السكاني	الإمارة أو المحافظة أو المركز
ك ل ب ت	٢	ارطاوى حليت	٢	ارطاوى حليت	اسفلت	ش غ	٤٠	رضوى	الجمش
ك ت	٩	ارطاوى الحماميد	٩	ارطاوى الحماميد	اسفلت	ش غ	٧٠	محامه المزيدي	الجمش
ك ل ب ت	٨	شبيرمه	٨	شبيرمه	اسفلت	غرب	٣٨	الدرعيه	الجمش
ك ل ب ت	٦	شبيرمه	٦	شبيرمه	اسفلت	غرب	٣٥	الحسو	الجمش
ك ل ب ت	٩	الرفايح	٤	عواضه ومزارعها	اسفلت	ج غ	٩	براحه جهام	الجمش
ك ل ب ت	٤	سروره	٢	العازمية ومزارعها	اسفلت	جنوب	٢٢	الحماده	الجمش
ك ل ب ت	٢	المدرع	٢	المدرع	اسفلت	جنوب	٢٢	الظاهريه	الجمش
ك ل ب ت	٥	المدرع	١	الحوي	اسفلت	جنوب	٢٩	الطرفيه	الجمش
ك ل ب ت	١٠	الرفايح	١٠	الرفايح	اسفلت	شمال	١٠	الفايزيه	الجمش
ك ل ب ت	١	شبيرمه	١	شبيرمه	اسفلت	غرب	٢٨	الحسينيه	الجمش
ك ل ب ت	٤	شبيرمه	٤	شبيرمه	اسفلت	غرب	٣٠	السوقيه	الجمش
ك ل ب ت	٣	شبيرمه	١	الشعلانيه	اسفلت	غرب	٢٩	سميره	الجمش
ك ل ب ت	٢	شبيرمه	٢	شبيرمه	اسفلت	غرب	٣٢	السالميه	الجمش
ك ل ب ت	٢	شبيرمه	٢	شبيرمه	اسفلت	غرب	٣٢	روضه شبيرمه	الجمش
ك ل ب ت	٢	شبيرمه	٢	شبيرمه	اسفلت	غرب	٢٨	الظافريه	الجمش
ك ل ب ت	٣	شبيرمه	١	الشعلانيه	اسفلت	غرب	٢٨	البركه	الجمش
ك ل ب ت	٤	شبيرمه	٤	شبيرمه	اسفلت	غرب	٣٢	العفزيه	الجمش
ك ل ب ت	٦	شبيرمه	٦	شبيرمه	اسفلت	غرب	٣٦	الشاميه	الجمش
ك ل ب ت	٥	شبيرمه	٥	شبيرمه	اسفلت	غرب	٣٤	المفلحيه	الجمش
ك ل ب ت	٨	شبيرمه	٨	شبيرمه	اسفلت	غرب	٣٣	البراقيه	الجمش
ك ل ب ت	١٠	شبيرمه	٦	منيفه جلوا	اسفلت	غرب	٤١	العباسيه	الجمش
ك ل ب ت	١٢	جهام (أبو عشر)	١٢	جهام (أبو عشر)	١٥ اسفلت / ٢٧ وعر	غرب	٤٢	الحبرديه	الجمش
ك ل ب ت	٥	الرفايح	٢	بدائع الدلابحه	اسفلت	شمال	٨	الخالديه	الجمش

* رموز الخدمات : ك : كهرباء ل : خدمة بلدية ب : خدمة بريد ت : بث تلفزيوني
رموز الاتجاهات : ش.ش: شمال شرق ش.غ : شمال غرب ج.ش : جنوب شرق ج.غ : جنوب غرب

المنطقة الإدارية : الرياض

المسميات التي يوجد بها خدمة الكهرباء بالإضافة إلى ما يتوفر بها من الخدمات البلدية أو البريدية أو البث التلفزيوني

الامارة أو المحافظة أو المركز	اسم المسمى السكاني	البعد عن المركز الإداري كم	الإدارة	نوع الطريق	أقرب مدينة أو قرية بها تعليم	أقرب مدينة أو قرية بها صحة	الخدمات *
الجمش	فايزيه الحدباء	٩	شمال	اسفلت	بدائع الدلابحه	الرفايح	ك ل ب ت
الجمش	عامرية شعيفان	١١	ج ش	سهل	الرفايح	الرفايح	ك ل ب ت
الجمش	الذبييه	١٠	ج ش	سهل	الرفايح	الرفايح	ك ل ب ت
الجمش	الخلوه	٩	شرق	اسفلت	الرفايح	الرفايح	ك ل ب ت
الجمش	السدرية	٣٣	جنوب	اسفلت	سروره	سروره	ك ل ب ت
الجمش	الهيدييه	٣٣	جنوب	اسفلت	سروره	سروره	ك ل ب ت
الجمش	العنادية	٣٢	جنوب	اسفلت	سروره	سروره	ك ل ب ت
الجمش	الشنيقيه	٢١	جنوب	اسفلت	جهام (أبو عشر)	جهام (أبو عشر)	ك ل ب ت
الجمش	نعام	٢٣	ج غ	اسفلت	جهام (أبو عشر)	جهام (أبو عشر)	ك ل ب ت
الجمش	الغانمية	٣٦	غرب	اسفلت	شبيرمه	شبيرمه	ك ل ب ت
الجمش	الجابرية	٤١	غرب	اسفلت	منيفه جلوا	شبيرمه	ك ل ب ت
الجمش	البادرية	٣٩	غرب	اسفلت	منيفه جلوا	شبيرمه	ك ل ب ت
الجمش	المنصورية	٢٤	ج غ	اسفلت	منيفه جلوا	جهام (أبو عشر)	ك ل ب ت
الجمش	أبو سدره والمعطف	١٠	غرب	اسفلت	عواضه ومزارعها	سروره	ك ل ب ت
الجمش	الثماميه	١٨	شمال	اسفلت	القرين	القرين	ك ل ب ت
الجمش	روضة بن حباب	١٦	شمال	اسفلت	عصماء	القرين	ك ل ب ت
الجمش	روضة جهام	١٣	ج غ	اسفلت	الثامريه	البيجديه	ك ل ب ت
عرجاء	حي الشرف	٩	جنوب	اسفلت	عرجاء	عرجاء	ك ت
القراره	حده (مشرفه)	٩	غرب	سهل	القراره	القراره	ك ت
القراره	روضة المحرق والثامريه	١٣	ج غ	اسفلت	القراره	القراره	ك ت
القراره	العوشزيه	١٥	غرب	سهل	القراره	القراره	ك ت
القراره	الصليبيه والجوهريه	٣	شمال	سهل	القراره	القراره	ك
القراره	بدائع القراره	٦	ج ش	سهل	القراره	القراره	ك ت

* رموز الخدمات : ك : كهرباء ل : خدمة بلدية ج ش : جنوب شرق ج غ : جنوب غرب
ش ش : شمال شرق ش غ : شمال غرب ب : خدمة بريد ج ش : جنوب شرق ج غ : جنوب غرب
ت : بث تلفزيوني

المنطقة الإدارية : الرياض

المسميات التي يوجد بها خدمة الكهرباء بالإضافة إلى ما يتوفر بها من الخدمات البلدية أو البريدية أو البث التلفزيوني

الخدمات *	الرمز	أقرب مدينة أو قرية بها صحة	الرمز	أقرب مدينة أو قرية بها تعليم	نوع الطريق	الرمز	البعد عن المركز الإداري كم	اسم المسمى السكاني	الإمارة أو المحافظة أو المركز
ك ت	٨	القراره	٨	القراره	سهل	ج ش	٨	الرماديه (المورقيه)	القراره
ك	١٨	القراره	١٨	القراره	سهل	جنوب	١٨	بدائع سويفه (سويفه)	القراره
ك ل ب ت	١٤	البيجادية	١٤	البيجادية	اسفلت	شرق	١٤	الحزم	البيجادية
ك ل ب ت	١٠	البيجادية	١٠	البيجادية	اسفلت	شمال	١٠	سليسان	البيجادية
ك ل ب ت	١٥	البيجادية	١٥	البيجادية	سهل	شمال	١٥	الروضه	البيجادية
ك ل ب ت	١٢	البيجادية	١٢	البيجادية	٢ اسفلت / ٩ سهل	شمال	١٢	جهيمه	البيجادية
ك ل ب ت	١٧	البيجادية	١٧	البيجادية	سهل	جنوب	١٧	السليسيه	البيجادية
ك ل ب ت	١٢	البيجادية	١٢	البيجادية	٩ اسفلت / ٣ سهل	شمال	١٢	طلحه خنوقه	البيجادية
ك ت	١٨	البيجادية	١٨	البيجادية	سهل	ج ش	١٨	العدوه	البيجادية
ك ل ب ت	٤٥	البيجادية	٣	المصلوم	اسفلت	جنوب	٤٥	بدائع المصلوم	البيجادية
ك	١٢	القاعية	١٢	القاعيه	سهل	غرب	١٣	طينان	البيجادية
ك ت	٧	الشعراء	٧	الشعراء	اسفلت	جنوب	٧	الرفابع ومزارعه	الشعراء
ك ت	٨	افقراء ومزارعها	٨	افقراء ومزارعها	سهل	ش ش	٨	مشرفه	افقراء
ك ل ب ت	٢	الحفنه	٢	الحفنه	اسفلت	ش غ	٢	فرعه الحفنه	الحفنه
ك ل ب ت	٣	الحفنه	٣	الحفنه	اسفلت	ش غ	٣	الغرابه	الحفنه
ك ت	٣٠	الحفنه	١٥	المصلوم	سهل	جنوب	٣٠	الدهاسيه	الحفنه
ك ت	١٥	الحفنه	١٥	الحفنه	اسفلت	ش غ	١٥	الحار	الحفنه
ك ت	٩	الحفنه	٣	أبو عرينه	اسفلت	ج غ	٩	مرقب فرعه أبو عرينه	الحفنه
ك ل ت	٨	الحفنه	١	أبو عرينه	سهل	جنوب	٨	الساليه	الحفنه
ك ت	٨	الحفنه	١	أبو عرينه	اسفلت	جنوب	٨	طارف أبو عرينه	الحفنه
ك ت	٤	الحفنه	٤	الحفنه	اسفلت	جنوب	٤	الفرعه	الحفنه
ك ت	٨	الحفنه	٨	الحفنه	اسفلت	غرب	٨	الفيضة	الحفنه
ك ت	١٣	الحفنه	٦	أبو عرينه	اسفلت	جنوب	١٣	أم الشيخ	الحفنه

* رموز الخدمات : ك : كهرباء ل : خدمة بلدية ب : خدمة بريد ج : جنوب شرق ش : شمال شرق ج : جنوب غرب ت : بث تلفزيوني ج : جنوب غرب

المنطقة الإدارية : الرياض

المسميات التي يوجد بها خدمة الكهرباء بالإضافة إلى ما يتوفر بها من الخدمات البلدية أو البريدية أو البث التلفزيوني

الخدمات *	الرمز (ك)	أقرب مدينة أو قرية بها صحة	الرمز (ك)	أقرب مدينة أو قرية بها تعليم	نوع الطريق	الرمز (ك)	البعد عن المركز الإداري كم	اسم المسمى السكاني	الإمارة أو المحافظة أو المركز
ك ت	٣	الحفنه	٣	الحفنه	اسفلت	جنوب	٣	الرفيعه	الحفنه
ك	١٢	ارطاوي الحماميد	٥	منيه	سهل	شرق	٥	فيضة منيه	منيه
ك	١٢	ارطاوي الحماميد	٧	منيه	سهل	شرق	٧	الهمجة	منيه
ك ت	٤	النبوان	٤	النبوان	سهل	ج غ	٤	داحمه النبوان	النبوان
ك ت	١٠	الفقاره	٤	الودي ومزارعه	سهل	ش غ	٤	الكاسيه	الودي
ك ت	٢١	القاعية	٩	جفناء	اسفلت	شمال	٩	أم ابيد	جفناء
ك ت	٢٥	القاعية	١٥	جفناء	سهل	ش غ	١٥	لحي	جفناء
ك ت	٣٣	القاعية	٣	جفناء	اسفلت	غرب	٣	فرعه جفناء	جفناء
ك	١٦	القرين	٢	عصماء	سهل	ج غ	٢	عصيم ومزارع عصماء	عصماء
ك ت	٢٣	أبو جلال	٤	عشيره المخامر	سهل	شرق	٤	ضبه	عشيره المخامر
ك ل ب ت	١٥	أبو ركب	١٥	أبو ركب	اسفلت	جنوب	١٥	الداره	أبو ركب
ك ب ت	٣	الحفنه	٣	الحفنه	اسفلت	ج غ	٣	عسيلة النير	عسيلة الوسطى
ك ل ت	١٢	فيضة السر	٢٥	عين بن قنور	اسفلت	غرب	٢	الجديده	مشرف
ك ل ت	١٣	فيضة السر	٢٥	عين بن قنور	اسفلت	غرب	٣	القاره	مشرف
ك ل ت	١٢	فيضة السر	٢٥	عين بن قنور	اسفلت	غرب	٢	العبينة	مشرف
ك ل ت	١٢	الارطاوي (السر)	٨	الدمثي	اسفلت	غرب	٨	هجرة شوقه	مشرف
ك ت	٤٠	القويعية	٤٠	القويعية	٢٠ اسفلت/٢٠ سهل	شمال	٤٠	الخضر	القويعية
ك ت	١٧	محيرقه	١٢	الخنقيه ومنجم الذهب	٢٥ اسفلت/٢٠ سهل	ش غ	٤٥	الدويره	القويعية
ك ت	٣٣	القويعية	١٠	الحرملية	اسفلت	شمال	٣٣	أم ائله	القويعية
ك ت	٢٥	محيرقه	١٥	الخنقيه ومنجم الذهب	٤٢ اسفلت/١٢ سهل	شمال	٥٤	الخيص	القويعية
ك ت	١٢	القويعية	١٢	القويعية	١٠ اسفلت/٢ سهل	جنوب	١٢	بعيثران	القويعية
ك ت	٨	عنان	٨	عنان	سهل	جنوب	٤٤	المقا	القويعية
ك ت	١٩	عنان	١٠	النبييع	سهل	جنوب	٤٠	أبو حميص	القويعية

* رموز الخدمات : ك : كهرباء ل : خدمة بلدية ج.ش : جنوب شرق ج.غ : جنوب غرب
رموز الاتجاهات : ش.ش: شمال شرق ش.غ : شمال غرب ج.ش : جنوب شرق ج.غ : جنوب غرب

المنطقة الإدارية : الرياض

المسميات التي يوجد بها خدمة الكهرباء بالإضافة إلى ما يتوفر بها من الخدمات البلدية أو البريدية أو البث التلفزيوني

الخدمات *	الرمز (أ)	أقرب مدينة أو قرية بها صحة	الرمز (ب)	أقرب مدينة أو قرية بها تعليم	نوع الطريق	الرمز (ج)	البعد عن المركز الإداري كم	اسم المسمى السكاني	الإمارة أو المحافظة أو المركز
ك ت	٧	القويعية	٧	القويعية	اسفلت	شرق	٧	عشيران ومزارعها	القويعية
ك ل ب ت	٢	الرين الأعلى	٢	الرين الأعلى	اسفلت	ش غ	٩	آل قميش	الرين
ك ل ت	١٠	الرين الأعلى	٤	الناصفة	اسفلت	ش غ	١٨	الجباهيه	الرين
ك	٦	الرين الأعلى	٣	الناصفة	اسفلت	ش غ	١٤	الجنادرية	الرين
ك ل ب ت	١٩	الرين الأعلى	٧	عسيلان والنايبة	اسفلت	ش غ	٢٥	عسيلة	الرين
ك	١٦	عنان	١٤	عسيلان والنايبة	٣٠ اسفلت/٧ وعر	ش غ	٣٧	أم القطا	الرين
ك	٤	عنان	٤	عنان	٢٨ اسفلت/٤ سهل	ش غ	٤٢	الحنو	الرين
ك	١٢	الرين الأعلى	١٢	المثناه	١٩ اسفلت/٦ سهل	غرب	٢٥	البهيانية	الرين
ك ت	٧	الرين القديم	٧	الرين القديم	سهل	شمال	٧	أم الصفار والحرف	الرين
ك ت	١	الرين القديم	١	الرين القديم	اسفلت	شمال	١	الوفره	الرين
ك ت	٢	الرين القديم	٢	الرين القديم	اسفلت	شرق	٢	الحماده	الرين
ك ل ت	٤	الرين القديم	٤	الرين القديم	اسفلت	شرق	٤	الفيضة	الرين
ك ل ت	١٦	الرين القديم	٧	قبيبان	اسفلت	شرق	١٣	المريحيه	الرين
ك	٣٠	الرين القديم	١٠	شلاح	سهل	ج غ	٢٥	مسواق	الرين
ك	٣٠	الرين القديم	١٦	الفواره	سهل	ج غ	٣٠	الحويته	الرين
ك	٦٦	الرين القديم	٤٥	الفواره	سهل	ج غ	٦٦	المشعليه	الرين
ك	٧٦	الرين القديم	٣٠	الفواره	سهل	ج غ	٧٦	أم الشطن	الرين
ك	٧٩	الرين القديم	٢٥	الفواره	سهل	ج غ	٧٩	الخواره	الرين
ك	٤٥	الرين القديم	٢	الرقميه السفلى	سهل	ج غ	٤٥	الرقميه العليا	الرين
ك	٥٢	لجمع	١٢	الفواره	سهل	ج غ	٦٥	سديره	الرين
ك	٤٥	لجمع	١٦	الفواره	سهل	ج غ	٧٥	أم العظام	الرين
ك	٨٠	الرين القديم	١٦	الفواره	سهل	ج غ	٨٠	المربع	الرين
ك	٦٢	الرين القديم	٣٥	الفواره	سهل	ج غ	٦٢	الغويبه	الرين

* رموز الخدمات : ك : كهرباء ل : خدمة بلدية ب : خدمة بريد ج : ش : شمال شرق ش.غ : جنوب شرق ج.ش : جنوب شرق ج.غ : جنوب غرب
رموز الاتجاهات : ك : كهرباء ل : خدمة بلدية ب : خدمة بريد ج : ش : شمال شرق ش.غ : جنوب شرق ج.ش : جنوب شرق ج.غ : جنوب غرب

المنطقة الإدارية : الرياض

المسميات التي يوجد بها خدمة الكهرباء بالإضافة إلى ما يتوفر بها من الخدمات البلدية أو البريدية أو البث التلفزيوني

الخدمات *	الرمز (ك)	أقرب مدينة أو قرية بها صحة	الرمز (ك)	أقرب مدينة أو قرية بها تعليم	نوع الطريق	الرمز (ك)	البعد عن المركز الإداري كم	اسم المسمى السكاني	الإمارة أو المحافظة أو المركز
ك	٦٤	الرين القديم	٤٠	الفواره	سهل	جنوب	٦٤	حويمضه	الرين
ك	٥٠	العمق	٥٠	العمق	سهل	جنوب	٧٤	المستجده	الرين
ك	٥٥	العمق	٥٥	العمق	سهل	جنوب	٧٩	الرقعه	الرين
ك	٣٠	حصاة بن حويل (الحفيرة)	١٥	أم اجدير	٢٥ اسفلت/٥٥ سهل	ج غ	٨٠	العزيزيه	الرين
ك	٦٥	حصاة بن حويل (الحفيرة)	٦٥	حصاة بن حويل (الحفيرة)	سهل	ج غ	٨٥	الهميج	الرين
ك	٤٠	حصاة بن حويل (الحفيرة)	١٠	أم خرق (القراره)	سهل	ج غ	١٦٠	خربقا	الرين
ك	٤٥	حصاة بن حويل (الحفيرة)	٤٥	حصاة بن حويل (الحفيرة)	سهل	ج غ	١٧٠	أم مرخ	الرين
ك	٣٠	حصاة بن حويل (الحفيرة)	٥	طريف	سهل	ج غ	١٤٠	المطبة	الرين
ك ب	٣٠	حصاة بن حويل (الحفيرة)	٣	الحلقه العليا (حلقه بن جلبان)	سهل	ج غ	١٥٠	الحلقه السفلى	الرين
ك	١٦	عنان	١٦	عنان	سهل	ش غ	٤٥	المستظله	الرين
ك	٨	حريملاء	٧	خيم الحصاة	سهل	ج غ	١٣٥	هجرة العواطف	الرين
ك	١٥	حريملاء	٦	الحواشيه	سهل	ج غ	١٣٠	الخبيزيه	الرين
ك	١٥	حريملاء	٧	الحواشيه	سهل	ج غ	١٣٠	الفيديانيه	الرين
ك	١٠	حريملاء	٦	الرزويوه	سهل	ج غ	١٩٨	الخشبي	الرين
ك	١٥	حريملاء	١٥	حريملاء	سهل	ج غ	١٨٩	برودان	الرين
ك	١٠	حريملاء	١٠	حريملاء	سهل	ج غ	١٧٠	رغوة	الرين
ك	١٥	حريملاء	١٥	حريملاء	سهل	ج غ	١٧١	الشبهانه	الرين
ك ب	٢٠	حصاة بن حويل (الحفيرة)	٢٠	حصاة بن حويل (الحفيرة)	سهل	ج غ	١٣٦	الملحه	الرين
ك	١٠	حفيرة صماخ	١٠	حفيرة صماخ	سهل	جنوب	١١٠	الهداجه	الرين
ك	١٠	حفيرة صماخ	١٠	حفيرة صماخ	سهل	جنوب	١١٤	أم عليه بصماخ	الرين
ك	٢	حفيرة صماخ	٢	حفيرة صماخ	سهل	جنوب	٩٦	سر الحفيرة	الرين
ك	١٠	حفيرة صماخ	٢	ذعيفان	سهل	جنوب	٨٤	اللثة	الرين
ك ب ت	٢٠	حفيرة صماخ	٢	الحفاير (حفيره الوهمي)	سهل	جنوب	٧٢	الوسيطا	الرين

* رموز الخدمات : ك : كهرباء ل : خدمة بلدية ج.ش : جنوب شرق ج.غ : جنوب غرب
رموز الاتجاهات : ش.ش: شمال شرق ش.غ : شمال غرب ج.ش : جنوب شرق ج.غ : جنوب غرب

المنطقة الإدارية : الرياض

المسميات التي يوجد بها خدمة الكهرباء بالإضافة إلى ما يتوفر بها من الخدمات البلدية أو البريدية أو البث التلفزيوني

الخدمات *	الرمز (ك)	أقرب مدينة أو قرية بها صحة	الرمز (ك)	أقرب مدينة أو قرية بها تعليم	نوع الطريق	الرمز (ك)	البعد عن المركز الإداري كم	اسم المسمى السكاني	الإمارة أو المحافظة أو المركز
ك	٢٥	حفيرة صماخ	٢	الحفاير (حفيره الوهومي)	سهل	جنوب	٧١	الرفابع بالوهومي	الرين
ك	٣٩	حفيرة صماخ	١٥	الحفاير (حفيره الوهومي)	سهل	جنوب	٤٥	المنجور	الرين
ك	٢٥	لجع	٢٥	لجع	سهل	جنوب	٤٥	قران	الرين
ك	٢٥	لجع	٢٥	لجع	سهل	جنوب	٤٥	الرفيعه	الرين
ك	١٢	لجع	١٢	لجع	سهل	جنوب	٢٩	الباعجة	الرين
ك	٢٠	الرين القديم	٢٠	الرين القديم	سهل	جنوب	٢٥	العنادية	الرين
ك	٢٥	حريملاء	٢٥	الصاخن (أم ائله)	سهل	جنوب	١٥٢	البيدية	الرين
ك	١٦	حصاة بن حويل (الحفيرة)	٧	الحواشيه	سهل	ج غ	١٢٥	حفاير بن هرجاب	الرين
ك	١٨	العفج	١٨	العفج	سهل	ج ش	٤٢	الروضه ومزارعها	الرين
ك	٧	العفج	٧	العفج	سهل	شرق	٢٠	الشرف	الرين
ك	٣٢	الرين القديم	١٣	سيح الدبول (السيح)	سهل	شرق	٣٢	أم نوبعير	الرين
ك	٣١	الرين القديم	١٤	سيح الدبول (السيح)	سهل	شرق	٣١	الحزم	الرين
ك ل	٥	الرين الأعلى	٦	الناصفة	اسفلت	ش غ	١٦	الصالحيه	الرين
ك ل	٨	الرين الأعلى	٤	الناصفة	اسفلت	ش غ	٢٠	الداهميه	الرين
ك ل	٨	الرين الأعلى	٥	الناصفة	اسفلت	ش غ	٢٣	الفياح	الرين
ك ل	٢٦	المثناه	١٨	الحلوة	اسفلت	ش غ	٣٠	الرفيعة	الرين
ك	٤٠	الرين الأعلى	٤٠	الرين الأعلى	سهل	ج غ	٦٥	الذلوقيه	الرين
ك	٧٠	الرين القديم	٣٥	الفواره	سهل	ج غ	٧٠	البرقيه	الرين
ك	٦٥	الرين الأعلى	١٢	الفواره	سهل	ج غ	٦٥	دساس	الرين
ك	٢٧	حصاة بن حويل (الحفيرة)	٢٧	حصاة بن حويل (الحفيرة)	سهل	ج غ	٧٢	أم جفر	الرين
ك	٦٠	حصاة بن حويل (الحفيرة)	٦٠	حصاة بن حويل (الحفيرة)	سهل	ج غ	٧٠	سر الذبعا	الرين
ك	٥٠	حصاة بن حويل (الحفيرة)	٥٠	حصاة بن حويل (الحفيرة)	سهل	ج غ	١٠٥	المداره	الرين
ك	٤٠	حصاة بن حويل (الحفيرة)	٤٠	حصاة بن حويل (الحفيرة)	سهل	ج غ	٩٢	أبو سروح	الرين

* رموز الخدمات : ك : كهرباء ل : خدمة بلدية ج.ش : جنوب شرق ج.غ : جنوب غرب
رموز الاتجاهات : ش.ش : شمال شرق ش.غ : شمال غرب ج.ش : جنوب شرق ج.غ : جنوب غرب

المنطقة الإدارية : الرياض

المسميات التي يوجد بها خدمة الكهرباء بالإضافة إلى ما يتوفر بها من الخدمات البلدية أو البريدية أو البث التلفزيوني

الخدمات *	الرمز (أ)	أقرب مدينة أو قرية بها صحة	الرمز (ب)	أقرب مدينة أو قرية بها تعليم	نوع الطريق	الرمز (ج)	البعد عن المركز الإداري كم	اسم المسمى السكاني	الإمارة أو المحافظة أو المركز
ك	٨٠	الرين القديم	١٥	الفواره	سهل	ج غ	٨٠	روضة احامر	الرين
ك	٦٥	الرين الأعلى	١٥	الفواره	سهل	ج غ	٦٥	الرقصانيه	الرين
ك	٣٨	العمق	٣٨	العمق	سهل	جنوب	٦٠	أم مرخ	الرين
ك	٤٠	حريملاء	٣٠	الصاخن (أم ائله)	سهل	جنوب	١٢٠	أبو خياله	الرين
ك	٤٠	حصاة بن حويل (الحفيرة)	١٥	الصاخن (أم ائله)	سهل	جنوب	١٢٠	الحفيه	الرين
ك	٧٠	حصاة بن حويل (الحفيرة)	٧٠	حصاة بن حويل (الحفيرة)	سهل	جنوب	١١٥	أم سليم	الرين
ك	٤٥	حريملاء	٤٥	حريملاء	سهل	جنوب	١١٠	أم علييه (آل ظافر)	الرين
ك	١٠	حريملاء	٤٠	الرقميه	سهل	جنوب	١٥٠	الرضيمات	الرين
ك	١٠	حريملاء	١٠	حريملاء	سهل	جنوب	١٦٠	اللكه	الرين
ك	٧	حصاة بن حويل (الحفيرة)	٧	حصاة بن حويل (الحفيرة)	سهل	ج غ	١٢٥	سويداء نضاد	الرين
ك	٢٥	حصاة بن حويل (الحفيرة)	٢٥	حصاة بن حويل (الحفيرة)	سهل	ج غ	١٢٥	أبو نخله	الرين
ك	٢٧	حصاة بن حويل (الحفيرة)	٢٧	حصاة بن حويل (الحفيرة)	سهل	ج غ	١٢٧	أم حبيش	الرين
ك	٨	حريملاء	٨	حريملاء	سهل	ج غ	١٦٥	فيضة حريملاء	الرين
ك	٢٨	حريملاء	٢٨	حريملاء	سهل	ج غ	١٦٢	الجواره	الرين
ك	٥٥	حصاة بن حويل (الحفيرة)	٣٠	الحلقة العليا (حلقة بن جلبان)	سهل	ج غ	٢٠٠	أم الصفار الشرقيه	الرين
ك	٥٥	حصاة بن حويل (الحفيرة)	٣٠	الحلقة العليا (حلقة بن جلبان)	سهل	ج غ	٢٠٠	أم الصفار الغربيه	الرين
ك	٤٠	حصاة بن حويل (الحفيرة)	١٠	أم خرقي (القراره)	سهل	ج غ	١٩٠	بحيران والعرفاء	الرين
ك	٣٧	حصاة بن حويل (الحفيرة)	٣٧	حصاة بن حويل (الحفيرة)	سهل	ج غ	١٩٠	الععيد	الرين
ك	٦٠	حريملاء	٢٠	الحلقة العليا (حلقة بن جلبان)	سهل	ج غ	٢٢٤	الارمض الشمالي	الرين
ك	٢٠	حفيده صماخ	٧	الحفاير (حفيده الوهومي)	سهل	جنوب	٧٠	فرعه الوهومي	الرين
ك	٢٣	حفيده صماخ	٢٥	أم طلحه	سهل	ج ش	٦٠	أم ملاكيك والبيان	الرين
ك	٢٢	الرين القديم	٢٠	قبيبان	سهل	جنوب	٢٥	الشاهريه	الرين
ك	٢٠	الخروعيه	٢٠	الخروعيه	سهل	شرق	٤٧	المزيرع	الرين

* رموز الخدمات : ك : كهرباء ل : خدمة بلدية ج.ش : جنوب شرق ج.غ : جنوب غرب
رموز الاتجاهات : ش.ش: شمال شرق ش.غ : شمال غرب ج.ش : جنوب شرق ج.غ : جنوب غرب

المنطقة الإدارية : الرياض

المسميات التي يوجد بها خدمة الكهرباء بالإضافة إلى ما يتوفر بها من الخدمات البلدية أو البريدية أو البث التلفزيوني

الخدمات *	الابتداء (ك)	اقرب مدينة أو قرية بها صحة	الابتداء (ك)	اقرب مدينة أو قرية بها تعليم	نوع الطريق	الاتجاه	البعد عن المركز الإداري كم	اسم المسمى السكاني	الإمارة أو المحافظة أو المركز
ك	٤٥	الرين القديم	١٥	الفواره	سهل	ج غ	٤٥	العنتريه	الرين
ك	٥٣	الرين القديم	١٥	الفواره	سهل	ج غ	٥٣	الخوار	الرين
ك ل	٢٠	الرين الأعلى	٥	عسيلان والنايبة	سهل	ش غ	٢٥	الحنوب (المنتزة)	الرين
ك	١٧	عنان	١٧	عنان	اسفلت	ش غ	٤٠	البييرات	الرين
ك ت	١٩	الروضة	٥	الشرميه	اسفلت	شرق	١٩	مرغان	الروضة
ك ت	١٨	الروضة	٤	الشرميه	سهل	ج ش	١٨	أبا الجرفان	الروضة
ك ت	١٦	سنام	١٦	سنام	سهل	جنوب	٢٠	الخليفه	الروضة
ك ل ت	٩	الروضة	٩	الروضة	٤ اسفلت/٥ سهل	شمال	٩	مويسل	الروضة
ك ل ت	٢٢	الروضة	٢٢	الروضة	١٩ اسفلت/٣ سهل	غرب	٢٢	منقاشه	الروضة
ك ل ت	٢٠	الروضة	٢٠	الروضة	١٧ اسفلت/٣ سهل	غرب	٢٠	الحفيره	الروضة
ك ل ت	٤	عيدان	٤	عيدان	٢٧ اسفلت/١ سهل	غرب	٢٨	دحله مذكر	الروضة
ك ت	١٨	صبحا	١٨	صبحا	سهل	جنوب	٣٥	ساموده	الروضة
ك ت	٢٠	سنام	٢٠	سنام	سهل	جنوب	٢٨	المعزه	الروضة
ك ل ت	٦	أم سريحه	٦	أم سريحه	٢٣ اسفلت/٦ سهل	غرب	٢٩	عصيله	الروضة
ك ت	٥٠	الروضة	٩	البدع	سهل	جنوب	٢٥	بئر عيدان	الروضة
ك ب ت	٥٠	الروضة	٢٢	البدع	سهل	جنوب	٥٠	فيضة النطعان	الروضة
ك ل ت	١٤	الروضة	١٤	الروضة	سهل	شمال	١٤	خنيفاء	الروضة
ك ت	٣	الروضة	٣	الروضة	سهل	ش غ	٣	أبا العبلان	الروضة
ك ل	٨	سنام	٨	سنام	سهل	غرب	٨	جلاله	سنام
ك ل	٥	سنام	٥	سنام	اسفلت	شمال	٥	عجابه	سنام
ك ل	٨	سنام	٨	سنام	سهل	جنوب	٨	الرجع	سنام
ك ل	٩	سنام	٩	سنام	سهل	جنوب	٩	الوسيطا	سنام
ك	٢٠	سنام	٢٠	سنام	سهل	جنوب	٢٠	مطيرحه	سنام

* رموز الخدمات : ك : كهرباء ل : خدمة بلدية ب : خدمة بريد ت : بث تلفزيوني
رموز الاتجاهات : ش.ش: شمال شرق ش.غ : شمال غرب ج.ش : جنوب شرق ج.غ : جنوب غرب

المنطقة الإدارية : الرياض

المسميات التي يوجد بها خدمة الكهرباء بالإضافة إلى ما يتوفر بها من الخدمات البلدية أو البريدية أو البث التلفزيوني

الخدمات *	الرمز (ك)	اقرب مدينة أو قرية بها صحة	الرمز (ك)	اقرب مدينة أو قرية بها تعليم	نوع الطريق	الرمز (ك)	البعد عن المركز الإداري كم	اسم المسمى السكاني	الإمارة أو المحافظة أو المركز
ك ت	٨	سنام	٨	سنام	سهل	شمال	٨	بعيثران	سنام
ك ت	٤	عيدان	٤	عيدان	اسفلت	شرق	١٢	قهب الطير	حلبان
ك ل ب ت	٥	حلبان	٥	الخراريق	اسفلت	غرب	٥	الناصرية	حلبان
ك ت	٢٠	حلبان	١٠	الخراريق	اسفلت	غرب	٢٠	دغمان	حلبان
ك ل ب ت	٥	حلبان	٣	الخراريق	اسفلت	غرب	٥	برق الخيل	حلبان
ك ل ب ت	١٠	حلبان	٢	الخراريق	اسفلت	غرب	١٠	أم سليم	حلبان
ك ت	١٠	حلبان	١٠	حلبان	سهل	شمال	١٠	رفيعه العبادل	حلبان
ك ل	١	عنان	١	عنان	اسفلت	جنوب	١	أبو عويشز	عنان
ك ت	١٨	مزعل	١٨	مزعل	١١ اسفلت/٧ سهل	شمال	١٨	سدري بن حقان الوسطي	مزعل
ك ت	٢٤	مزعل	٣	السديري الأعلى (جثله)	١١ اسفلت/١٣ وعر	شمال	٢٤	سدري بن سحيلان	مزعل
ك ل ب ت	٣	الرين القديم	٤٠	فيضة بن سعيدان	٦ اسفلت/ ٢٤ سهل	ش ش	٤٠	الغريبيه	فيضة بن سعيدان
ك ت	٥	صبعا	٥	صبعا	سهل	ش ش	٥	المستجده	صبعا
ك ت	٨	صبعا	٨	صبعا	سهل	شمال	٨	السلميه (الشماليه)	صبعا
ك ت	٨	صبعا	٨	صبعا	سهل	ش غ	٨	همجه بن زيبان	صبعا
ك ت	٤	صبعا	٤	صبعا	سهل	ش غ	٤	الفرعه	صبعا
ك	١	صبعا	١	صبعا	سهل	ش غ	١	نخل البوق	صبعا
ك ت	١٥	صبعا	١٥	صبعا	سهل	شرق	١٥	الجدعاء	صبعا
ك ل ب ت	٢	الرين القديم	٢	قبيبان	اسفلت	جنوب	٢	الرفيعه	قبيبان
ك	٦	الرين القديم	٢	قبيبان	اسفلت	جنوب	٢	العزيزية	قبيبان
ك ت	٢٤	أم سريحه	١٠	بدائع العصمه	سهل	شمال	١٠	عليان	بدائع العصمه
ك	١٦	المجذم	١٦	المجذم	سهل	شرق	٢	الهمجه	المليحه الطويلة
ك	١٥	المجذم	١٥	المجذم	سهل	شرق	١	الصفيه	المليحه الطويلة
ك	٢٠	المجذم	٢٠	المجذم	سهل	شرق	٧	مليحه البديعه البدائع	المليحه الطويلة

* رموز الخدمات : ك : كهرباء ل : خدمة بلدية ب : خدمة بريد ج : ش : شمال شرق ش.غ : جنوب شرق ج.غ : جنوب غرب رموز الاتجاهات : ش.ش : شمال شرق ش.غ : شمال غرب ج.ش : جنوب شرق ج.غ : جنوب غرب

المنطقة الإدارية : الرياض

المسميات التي يوجد بها خدمة الكهرباء بالإضافة إلى ما يتوفر بها من الخدمات البلدية أو البريدية أو البث التلفزيوني

الخدمات *	الرمز (ك)	أقرب مدينة أو قرية بها صحة	الرمز (ك)	أقرب مدينة أو قرية بها تعليم	نوع الطريق	الرمز (ك)	البعد عن المركز الإداري كم	اسم المسمى السكاني	الإمارة أو المحافظة أو المركز
ك	١٨	المجذم	١٨	المجذم	سهل	شرق	٥	العزيفية والعليا	المليحة الطويلة
ك	١٨	المجذم	١٨	المجذم	سهل	شرق	٥	أم سريح	المليحة الطويلة
ك ب	١٩	حصاة بن حويل (الحفيرة)	١	خيم الحصاة	سهل	ش ش	١	الحمدانية (خيم)	خيم الحصاة
ك ت	٥	حلبان	٥	حلبان	اسفلت	شرق	٥	المستجدة	الرفايع
ك ب ت	١٠	صباحا	١٠	صباحا	سهل	جنوب	١٠	المحرق	الربواء
ك ت	١٠	الجله	١٠	الجله	اسفلت	جنوب	١٠	حي الشفاوي	تبرك والجله
ك ت	١٢	الجله	١٢	الجله	اسفلت	ج غ	١٢	هجرة الزهوه	تبرك والجله
ك ت	٢٥	الجله	٢٥	الجله	سهل	ش غ	٢٥	السايله	تبرك والجله
ك ت	١٠	الجله	١٠	الجله	اسفلت	جنوب	١٠	هجرة النطاش والتراحيب	تبرك والجله
ك ت	٢٥	الجله	٢٥	الجله	اسفلت	ش غ	٢٥	المشاعله	تبرك والجله
ك ت	٢٠	الجله	٢٠	الجله	سهل	جنوب	٢٠	جفن خب ومزارع دابس	تبرك والجله
ك ت	١٢	الجله	١٢	الجله	اسفلت	غرب	١٢	الشدايه	تبرك والجله
ك ت	٣٠	الجله	٣٠	الجله	اسفلت	غرب	٣٠	دلقان	تبرك والجله
ك ت	٢٩	الجله	٢٩	الجله	اسفلت	غرب	٢٩	أم السباع	تبرك والجله
ك ت	٤٠	الجله	٤٠	الجله	اسفلت	ش غ	٤٠	العريديه	تبرك والجله
ك ت	١٠	الجله	١٠	الجله	٦ اسفلت/٤ سهل	ش ش	١٠	المانعيه	تبرك والجله
ك ب ت	٣٥	الجله	٣٥	الجله	اسفلت	شمال	٣٥	الخاليق	تبرك والجله
ك ل ت	١٧	محيرقه	١٠	القلته	٤٠ اسفلت/١٢ سهل	ش غ	٥٢	أم هضيد	القلته
ك ل ت	١٥	محيرقه	٩	القلته	٤٠ اسفلت/١٠ سهل	ش غ	٥٠	الفحجاني	القلته
ك ل ت	١٤	محيرقه	٦	القلته	٤٠ اسفلت/٨ سهل	ش غ	٤٨	الرضيمه	القلته
ك ت	١٢	محيرقه	٤	القلته	٤٥ اسفلت/٤ سهل	ش غ	٤٩	الغريري	القلته
ك ل ت	٩	محيرقه	٣	القلته	اسفلت	ش غ	٤٤	الضبطيه	القلته
ك ل ب ت	٨	محيرقه	٢	القلته	٤٠ اسفلت/٣ سهل	ش غ	٤٣	الخالديه	القلته

* رموز الخدمات : ك : كهرباء ل : خدمة بلدية ب : خدمة بريد ت : بث تلفزيوني
رموز الاتجاهات : ش.ش: شمال شرق ش.غ : شمال غرب ج.ش : جنوب شرق ج.غ : جنوب غرب

المنطقة الإدارية : الرياض

المسميات التي يوجد بها خدمة الكهرباء بالإضافة إلى ما يتوفر بها من الخدمات البلدية أو البريدية أو البث التلفزيوني

الخدمات *	الرمز (ك)	أقرب مدينة أو قرية بها صحة	الرمز (ك)	أقرب مدينة أو قرية بها تعليم	نوع الطريق	الرمز (ك)	البعد عن المركز الإداري كم	اسم المسمى السكاني	الإمارة أو المحافظة أو المركز
ك ل ت	٨	محيرة	٢	القلته	اسفلت	ش غ	٤١	أبو رجوم	القلته
ك ل ب ت	١٠	ليلي	١٠	ليلي	٥ اسفلت/٥ سهل	غرب	١٠	هجرة بن طارد	الافلاج
ك ل ب ت	١٥	ليلي	١٥	ليلي	اسفلت	غرب	١٥	الطويلة الهلجان	الافلاج
ك ل ب ت	١٠	ليلي	١٠	ليلي	سهل	ج غ	١٠	الجبيلة	الافلاج
ك ل ب ت	٣٥	ليلي	٤	النافيه	سهل	ش غ	٣٥	المونيه	الافلاج
ك ل ب ت	١٠	ليلي	١٠	ليلي	٥ اسفلت/٥ سهل	غرب	١٠	الغويره	الافلاج
ك ل ت	١٠	الغيل	١٠	الغيل	٢٦ اسفلت/٤ سهل	ش غ	٣٠	العليا	الافلاج
ك ل ب ت	١٠	الغيل	١٠	الغيل	٢٦ اسفلت/٤ سهل	ش غ	٣٠	معيذله (هجرة حمد بن عبيد)	الافلاج
ك ل ب ت	٢٦	ليلي	٨	الروضه	١٥ اسفلت/١١ سهل	ج غ	٢٦	الثوريه	الافلاج
ك	٧٥	الأحمر	٢	الهمجه	سهل	غرب	٧٥	أم آله	الأحمر
ك	٧٧	الأحمر	٢	الهمجه	سهل	غرب	٧٧	الطويرف	الأحمر
ك ل	٩	ليلي	٦	الروضه	سهل	غرب	١١	أفيعية (أفويعية)	الصغو
ك ت	٧	الروضه	٧	الروضه	اسفلت	ج غ	١٠	مغيرا	الزلفي
ك ل ت	٦	الزلفي	٦	الزلفي	اسفلت	غرب	٦	الخليل	الزلفي
ك ل ت	٣	علقه	٣	علقه	اسفلت	شمال	٧	القصير الشمالي	الزلفي
ك	٧	الجوى	٧	الجوى	٢٥ اسفلت/٦ سهل	شمال	٣١	المنيزله الكبيره	الزلفي
ك	١٠	الجوى	١٠	الجوى	٢٥ اسفلت/٩ سهل	شمال	٣٤	المنيزله الصغيره	الزلفي
ك ل ت	١٠	الجوى	١٠	الجوى	اسفلت	شمال	٣٥	المنسف	الزلفي
ك	١٤	الجوى	١٤	الجوى	٣٧ اسفلت/٣ وعر	شمال	٤٠	أبو طرفات	الزلفي
ك ل	٨	القصب	٨	القصب	اسفلت	ج ش	٨	مملحه القصب	القصب
ك ت	٣٠	عفيف	٨	المنصوره	سهل	غرب	٣٠	العقله	عفيف
ك ت	٣٠	الجمانيه	٢٠	المعلق	٢٠ اسفلت/٢٦ سهل	ش ش	٤٦	فايزه	عفيف
ك ت	١٠	عفيف	١٠	عفيف	سهل	شمال	١٠	المنيفيه	عفيف

* رموز الخدمات : ك : كهرباء ل : خدمة بلدية ج ش : جنوب شرق ج غ : جنوب غرب
رموز الاتجاهات : ش.ش : شمال شرق ش.غ : شمال غرب ج.ش : جنوب شرق ج.غ : جنوب غرب

المنطقة الإدارية : الرياض

المسميات التي يوجد بها خدمة الكهرباء بالإضافة إلى ما يتوفر بها من الخدمات البلدية أو البريدية أو البث التلفزيوني

الخدمات *	الرمز (أ)	أقرب مدينة أو قرية بها صحة	الرمز (ب)	أقرب مدينة أو قرية بها تعليم	نوع الطريق	الرمز (ج)	البعد عن المركز الإداري كم	اسم المسمى السكاني	الإمارة أو المحافظة أو المركز
ك ت	٢٣	عفيف	٢٣	عفيف	سهل	غرب	٢٣	الغالبية	عفيف
ك ب ت	٨	عفيف	٨	عفيف	سهل	جنوب	٨	وعلة	عفيف
ك ب ت	١٢	عفيف	١٢	عفيف	سهل	ش ش	١٢	السالمية	عفيف
ك ل ت	١٨	عفيف	١٨	عفيف	اسفلت	شرق	١٨	المجهولية	عفيف
ك	٢٢	ضريه	٢	الرفاع (النخج)	سهل	جنوب	٢٢	الكيفية	عفيف
ك ل	٧	المندسه	٧	المندسه	سهل	جنوب	٢٥	العوجاء	عفيف
ك ت	٢	المندسه	٢	المندسه	سهل	جنوب	٣٥	برزان	عفيف
ك	٢	المندسه	٢	المندسه	سهل	جنوب	٤٠	الصبيحية	عفيف
ك	٧	المندسه	٧	المندسه	سهل	جنوب	٤٥	دارة كف	عفيف
ك	١٠	المندسه	٥	حماده بن مجلا	سهل	جنوب	٤٢	العوراء	عفيف
ك ل ت	١٢	الجمانيه	١٢	الجمانيه	سهل	شمال	١٢	ونيسة (الكوده)	الجمانيه
ك ت	١٥	الجمانيه	١٥	الجمانيه	سهل	غرب	١٥	بديده المورقيه	الجمانيه
ك ل ت	٨	بدائع العضيان	٨	بدائع العضيان	سهل	شرق	٨	الفرعيه	بدائع العضيان
ك	٢٥	بدائع العضيان	٤	الأشعرية	سهل	غرب	٤	روضة مصودعة	الأشعرية
ك ل ب ت	٣٠	عفيف	٢٠	الأشعرية	سهل	جنوب	٢٠	النيسية	الأشعرية
ك	٢٠	بدائع العضيان	٧	الأشعرية	سهل	ج ش	٧	المغطى	الأشعرية
ك	٢٠	بدائع العضيان	٣	الأشعرية	سهل	شرق	٣	عواضة الأشعرية	الأشعرية
ك ل ت	١٠	السليل	١٠	السليل	اسفلت	ش غ	١٠	بهجة	السليل
ك ل ت	٦	السليل	٦	السليل	اسفلت	ش غ	٦	النقيعة	السليل
ك ل ت	٥٠	المزاحمية	٢	هجرة اللغف	اسفلت	غرب	٥٠	هجرة الزبيرة	المزاحمية
ك	٥٠	حفيده نساح ومزارعها	٢٠	بن رده ومزارعها	اسفلت	جنوب	١٢٠	هجرة الفريده والعليا	المزاحمية
ك ت	١٧	الغطط ومزارعها	١٧	الغطط ومزارعه	سهل	ج غ	١٧	هجرة آل زميع (الزمير)	الغطط
ك	٧	حفيده نساح ومزارعها	٧	الحويه ومزارعها	اسفلت	ج غ	٧	هجرة اللهدة (المعوى)	حفيده نساح
ك ل	١٤	الجو	١٤	الجو	اسفلت	شمال	١٢	مخطط الصفرات الجديد	الحسان (الصفرات)

* رموز الخدمات : ك : كهرباء ل : خدمة بلدية ج ش : جنوب شرق ج غ : جنوب غرب
رموز الاتجاهات : ش.ش : شمال شرق ش.غ : شمال غرب ج.ش : جنوب شرق ج.غ : جنوب غرب

**بيانات تجميعية
عن
الخدمات
بمنطقة الرياض**

نوع التعليم : ابتدائي ذكور (حكومي)

متوسط الطلاب لكل معلم	متوسط كثافة الطلاب	عدد					اسم الإمارة أو المحافظة	مسلسل
		المعلمين	الفصول	الطلاب	المدارس	المدن والقرى		
١٦.٦	٢٥.١	٩٨٥٧	٦٥١٨	١٦٣٥٣٨	٤٢٧	١٣	الرياض	١
١٥.٣	٢٤.٦	١٩٦	١٢٢	٣٠٠٢	١١	٩	الدرعية	٢
١٣.٨	٢٢	١١٩٣	٧٥١	١٦٥١٤	٦٩	٢٨	الخرج	٣
١٠.٢	١٤.٣	١٠٧٠	٧٦٨	١٠٩٦٧	١٢٠	١١٠	الدوادمي	٤
٩	١٣.٩	٦٢٧	٤٠٩	٥٦٧٣	٥٩	٤١	المجمعة	٥
٨.٢	٩.٢	٧١٥	٦٣٥	٥٨٤٩	١١٢	١٠٣	القويعية	٦
١١.٩	١٩.١	٤٣٥	٢٧٢	٥١٨٩	٤١	٢٩	وادي الدواسر	٧
٨.٧	١٣.٨	٣٦٧	٢٣٠	٣١٧٦	٣٦	٢٦	الأفلاج	٨
٩.١	١٥.٣	٣٢١	١٩٢	٢٩٣٦	٢٢	٩	الزلفي	٩
٨.٢	١٥.٣	١٩٤	١٠٤	١٥٩٥	١٥	١٠	شقراء	١٠
٨.٢	١٣.٢	٢٤٣	١٥١	١٩٨٨	٢٣	١٤	حوطة بني تميم	١١
٩.٥	١٣.٥	٤٨٤	٣٤١	٤٦١٥	٥٣	٤٦	عفيف	١٢
١٠.٩	١٨	١٦٢	٩٨	١٧٦٦	١٤	٧	السليل	١٣
١١.٨	١٧.٧	٧٨	٥٢	٩٢٠	٩	٦	ضرما	١٤
١٠.٨	١٦.٩	١٥١	٩٧	١٦٣٨	١٤	١٠	المزاحمية	١٥
١١.٨	١٥.٧	١٢١	٩١	١٤٢٥	١٢	١٠	رمحاح	١٦
٨.٣	١٣.٤	٧٩	٤٩	٦٥٥	١٠	١٠	ثادق	١٧
١١.١	١٧.٢	٥٤	٣٥	٦٠٢	٥	٤	حريملاء	١٨
١٠.٥	١٥.٨	٥٧	٣٨	٥٩٩	٧	٥	الحريق	١٩
١٠.٤	١٤.٢	٤١	٣٠	٤٢٧	٤	٣	الغواط	٢٠
١٤.٢	٢١.٢	١٦٤٤٥	١٠٩٨٣	٢٣٣٠٧٤	١٠٦٣	٤٩٣	الجملة	

نوع التعليم : متوسط ذكور (حكومي)

متوسط الطلاب لكل معلم	متوسط كثافة الطلاب	عدد					اسم الإمارة أو المحافظة	مسلسل
		المعلمين	الفصول	الطلاب	المدارس	المدن والقرى		
١٤.٨	٢٧.٨	٤٨١٣	٢٥٦٤	٧١٢٩٤	٢٠٠	٩	الرياض	١
١٤.٤	٢٨.٩	٩٢	٤٦	١٣٢٨	٧	٦	الدرعية	٢
١٢.١	٢٥.٤	٥٧٧	٢٧٦	٧٠٠٣	٣٤	١٥	الخرج	٣
٩.٩	٢١.٩	٥٣٩	٢٤٣	٥٣٣٠	٥٨	٥٤	الدوادمي	٤
٩.١	١٩.١	٢٨١	١٣٤	٢٥٥٧	٢٨	٢٢	المجمعة	٥
٨	١٧.٣	٣٤٢	١٥٩	٢٧٥١	٤٥	٤٤	القويعية	٦
١٢.٥	٢٢.٣	١٦٧	٩٤	٢٠٩٢	١٧	١٤	وادي الدواسر	٧
٩.٢	٢٣.٥	١٥٠	٥٩	١٣٨٧	١٣	١٢	الأفلاج	٨
١٠.١	٢٣.٩	١١٨	٥٠	١١٩٤	٧	٣	الزلفي	٩
٨.٤	٢٠.٦	٨٣	٣٤	٦٩٩	٧	٦	شقراء	١٠
٨.٩	٢١.٧	١٠٢	٤٢	٩١٢	٩	٨	حوطة بني تميم	١١
١٠.٢	٢٠.٧	٢٢٢	١٠٩	٢٢٦٠	٢٦	٢٤	عفيف	١٢
١١.٢	٢٣	٧٦	٣٧	٨٥٠	٨	٤	السليل	١٣
٩.٤	١٩.٨	٤٤	٢١	٤١٥	٥	٣	ضرما	١٤
١١.٤	٢٤	٥٧	٢٧	٦٤٧	٦	٥	المزاحمية	١٥
٩.٣	٢٠.٢	٧٢	٣٣	٦٦٧	٧	٦	رمحاح	١٦
٩.١	٢٠.٩	٣٠	١٣	٢٧٢	٤	٤	ثادق	١٧
١١.٥	١٨.٢	١٩	١٢	٢١٨	٣	٣	حريملاء	١٨
٨.٢	١٩.٩	٢٩	١٢	٢٣٩	٣	٣	الحريق	١٩
١١.٨	٢١	١٦	٩	١٨٩	٢	٢	الغواط	٢٠
١٣.١	٢٥.٧	٧٨٢٩	٣٩٧٤	١٠٢٣٠٤	٤٨٩	٢٤٧	الجملة	

نوع التعليم : ثانوي ذكور (حكومي)

متوسط الطلاب لكل معلم	متوسط كثافة الطلاب	عدد					اسم الإمارة أو المحافظة	مسلسل
		المعلمين	الفصول	الطلاب	المدارس	المدن والقرى		
١٦	٣٢.٥	٢٨١٩	١٣٨٥	٤٥٠٢٦	٨١	٦	الرياض	١
١٢.٥	٢٦.٨	٦٠	٢٨	٧٥٠	٤	٤	الدرعية	٢
١٤.٤	٣٠.٤	٣٢٤	١٥٣	٤٦٥٨	١٧	٩	الخرج	٣
٩.٢	٢٠.٣	٣٣٦	١٥٣	٣٠٩٩	٣٦	٣٤	الدوادمي	٤
٩.٤	٢٢.١	١٨٣	٧٨	١٧٢٥	١٤	١٢	المجمعة	٥
٧.٤	١٨.٢	١٩٩	٨١	١٤٧٢	٢٢	٢١	القويعية	٦
١٢.٨	٢٤.٣	٩٥	٥٠	١٢١٧	٨	٧	وادي الدواسر	٧
٩.٩	٢٥.٦	٨٣	٣٢	٨١٩	٥	٥	الأفلاج	٨
١١	٢٧.٧	٧٨	٣١	٨٦٠	٣	٢	الزلفي	٩
٨.٢	٢٢.٦	٥٨	٢١	٤٧٤	٤	٤	شقراء	١٠
٨.٥	٢١.٧	٦٩	٢٧	٥٨٥	٥	٤	حوطة بني تميم	١١
٧.٧	١٩.٩	١٥٥	٦٠	١١٩٥	١٤	١٣	عفيف	١٢
١٤.٧	٢٨.٦	٤١	٢١	٦٠١	٣	٢	السليل	١٣
٨.٤	٢٣.٤	٢٨	١٠	٢٣٤	٢	٢	ضرماء	١٤
١٣.٢	٢٨.٩	٣٥	١٦	٤٦٢	٣	٣	المزاحمية	١٥
٩.٨	٢٠.١	٤٣	٢١	٤٢٣	٥	٥	رمحاح	١٦
١٠.٥	١٧.٨	١٧	١٠	١٧٨	٣	٣	ثادق	١٧
٣١	١٧.٧	٤	٧	١٢٤	٢	٢	حريملاء	١٨
٧.٨	٢٠.٩	٢٤	٩	١٨٨	٢	٢	الحريق	١٩
١٧	٢٨.٣	٥	٣	٨٥	١	١	الغاط	٢٠
١٣.٨	٢٩.٢	٤٦٥٦	٢١٩٦	٦٤١٧٥	٢٣٤	١٤١	الجملة	

نوع التعليم : أخرى ذكور (حكومي)

متوسط الطلاب لكل معلم	متوسط كثافة الطلاب	عدد					اسم الإمارة أو المحافظة	مسلسل
		المعلمين	الفصول	الطلاب	المدارس	المدن والقرى		
١٦.٢	٣١.٣	٢٤٥٤	١٢٧٠	٣٩٧١٥	١٤٩	٧	الرياض	١
٢٩	٢٤.٩	٢٤	٢٨	٦٩٧	٧	٣	الدرعية	٢
٢٠.١	٢٥.٦	١٥٧	١٢٣	٣١٥١	٢٧	٤	الخرج	٣
١٧.٦	١٧.٦	٩٣	٩٣	١٦٤١	٤٢	٢٨	الدوادمي	٤
١٣.٧	١٩.١	١٢٤	٨٩	١٧٠٠	٣٠	١٤	المجمعة	٥
١٥.١	١٠.٩	٧٠	٩٧	١٠٥٤	٤٠	٣٠	القويعية	٦
١٢.٥	١٩.٩	١٢١	٧٦	١٥١٢	٢١	٧	وادي الدواسر	٧
١٧.٦	١٩.٥	٧٠	٦٣	١٢٣١	١٩	٨	الأفلاج	٨
١٣	٢٤.٨	١١٨	٦٢	١٥٣٦	٩	١	الزلفي	٩
١٢.٩	١٨.٥	٥٩	٤١	٧٥٩	١٣	٢	شقراء	١٠
١١.٣	١٦.٩	٧٦	٥١	٨٦٠	١٢	٤	حوطة بني تميم	١١
١٩.٣	١٦.٩	٤٢	٤٨	٨١١	٢٥	١٩	عفيف	١٢
٢٦.٥	١٩.٤	١٩	٢٦	٥٠٤	٩	٢	السليل	١٣
٠	٣٧.١	٠	٩	٣٣٤	٤	٢	ضرماء	١٤
٠	٢١	٠	١٠	٢١٠	٤	٢	المزاحمية	١٥
٠	١١.٦	٠	١٦	١٨٥	٦	٥	رمحاح	١٦
١٦	١٢.٨	١٦	٢٠	٢٥٦	٧	٤	ثادق	١٧
١٣.٣	١٧.٤	١٧	١٣	٢٢٦	٥	٢	حريملاء	١٨
٩.٣	١٣.٩	١٨	١٢	١٦٧	٤	٢	الحريق	١٩
١٣.٨	١٥.٢	١١	١٠	١٥٢	٤	١	الغاط	٢٠
١٦.٣	٢٦.٣	٣٤٨٩	٢١٥٧	٥٦٧٠١	٤٣٧	١٤٧	الجملة	

نوع التعليم: ابتدائي اناث (حكومي)

متوسط كثافة الطالبات لكل معلمه	متوسط الطالبات	عدد					اسم الإمارة أو المحافظة	متسلسل
		المعلمات	الفصول	الطالبات	المدارس	المدن والقرى		
١٤.١	٢٧.٦	١١٤٥٩	٥٨٦٠	١٦١٧٧٥	٣٧٤	١٥	الرياض	١
١١.٢	٢٣.٣	٢٧٣	١٣١	٣٠٤٧	١٢	٩	الدرعية	٢
١٢.١	١٩.٦	١٢٨٠	٧٨٩	١٥٤٧٤	٧٩	٢٤	الخرج	٣
٧.٤	١٠.٥	١٣٨٧	٩٧٩	١٠٢٨٤	١٦٢	١٤٤	الدوادمي	٤
٨.٢	١٢.٦	٦٢٥	٤٠٦	٥١٠٦	٥٨	٣٨	المجمعة	٥
٥	٦.٧	١٠٧٢	٨٠٠	٥٣٢٤	١٤٥	١٢٧	القويعية	٦
٩.١	١٦.٣	٤٨٠	٢٦٧	٤٣٥٢	٣٦	٢٠	وادي الدواسر	٧
٧.٦	١١.٧	٣٦٥	٢٣٦	٢٧٦٣	٤٠	٢٩	الأفلاج	٨
٩	١٢.٩	٢٤٩	١٧٤	٢٢٥٠	٢٤	٨	الزلفي	٩
٥.١	١٣.٨	٢٧٦	١٠١	١٣٩٤	١٦	٩	شقراء	١٠
٦.٧	١١.٥	٢١٩	١٢٨	١٤٧٨	٢١	١٤	حوطة بني تميم	١١
٧.٣	٩.٩	٥٥٣	٤٠٨	٤٠٢٣	٦٩	٦١	عفيف	١٢
٨.٥	١٤.٤	١٩٤	١١٤	١٦٤١	١٦	٨	السليل	١٣
٧.٤	١٢.٥	١٠٥	٦٢	٧٧٤	١١	٧	ضرمما	١٤
٨	١٢.٥	١٦٢	١٠٤	١٢٩٨	١٥	١٠	المزاحمية	١٥
٩.٢	١٣.٦	١٢٧	٨٦	١١٦٦	١٣	١٠	رمحاح	١٦
٦.٢	٧.٨	٨٤	٦٧	٥٢٣	١٢	١٠	ثادق	١٧
٧.٥	١٠.٥	٤٩	٣٥	٣٦٨	٦	٤	حريملاء	١٨
٦.٩	١٠.٣	٧٢	٤٨	٤٩٥	٨	٥	الحريق	١٩
٧.٤	١١.٤	٥٤	٣٥	٣٩٩	٦	٥	الغواط	٢٠
١١.٧	٢٠.٧	١٩٠٨٥	١٠٨٣٠	٢٢٣٩٣٤	١١٢٣	٥٥٧	الجملة	

نوع التعليم: متوسط اناث (حكومي)

متوسط كثافة الطالبات لكل معلمه	متوسط الطالبات	عدد					اسم الإمارة أو المحافظة	متسلسل
		المعلمات	الفصول	الطالبات	المدارس	المدن والقرى		
١٢.٣	٣٣.٩	٥٩٦٩	٢١٦٠	٧٣٢٦٥	١٧١	٩	الرياض	١
٧.٨	٢٣.٩	١٦٦	٥٤	١٢٩١	٨	٧	الدرعية	٢
١١.٨	٢٥.٦	٥٩٢	٢٧٢	٦٩٥٩	٤٣	١٦	الخرج	٣
٨.٨	١٦.٨	٥٨٢	٣٠٤	٥١٠٠	٨٢	٧٦	الدوادمي	٤
١٠.١	١٧.٩	٢٥٦	١٤٥	٢٥٩١	٣٦	٢٧	المجمعة	٥
٥.٨	١٤.٥	٣٤٣	١٣٨	١٩٩٩	٤٣	٣٩	القويعية	٦
١٠.١	٢٣.٥	١٦٩	٧٣	١٧١٢	١٥	١١	وادي الدواسر	٧
١٢.٦	٢٢.٩	١٠٤	٥٧	١٣٠٦	١٢	٩	الأفلاج	٨
١٣.٦	٢٢.٥	٨٨	٥٣	١١٩٥	١١	٣	الزلفي	٩
٩	٢٤.٧	٨٢	٣٠	٧٤٢	٦	٤	شقراء	١٠
٩.٦	٢٠.٨	٧٨	٣٦	٧٤٨	٧	٦	حوطة بني تميم	١١
٧.٨	١٦.٥	٢١٧	١٠٣	١٦٩٩	٢٨	٢٥	عفيف	١٢
١٠.٩	٢١.١	٦٦	٣٤	٧١٧	٧	٣	السليل	١٣
٥.٩	١٧.٨	٦٠	٢٠	٣٥٦	٥	٤	ضرمما	١٤
٦.٥	١٨.٦	٩١	٣٢	٥٩٦	٨	٥	المزاحمية	١٥
٨.٥	١٨.٨	٦٩	٣١	٥٨٤	٨	٧	رمحاح	١٦
٦.٨	١١.٩	٣٥	٢٠	٢٣٧	٦	٥	ثادق	١٧
٥.٢	١٥.٢	٣٥	١٢	١٨٢	٣	٣	حريملاء	١٨
٦.٨	١٥.٥	٢٥	١١	١٧١	٣	٣	الحريق	١٩
١١.٣	٢١.٣	١٧	٩	١٩٢	٢	٢	الغواط	٢٠
١١.٢	٢٨.٣	٩٠٤٤	٣٥٩٤	١٠١٦٤٢	٥٠٤	٢٦٤	الجملة	

نوع التعليم : ثانوي اناث (حكومي)

متوسط الطالبات لكل معلمه	متوسط كثافة الطالبات	عدد					اسم الإمارة أو المحافظة	مسلسل
		المعلمات	الفصول	الطالبات	المدارس	المدن والقرى		
١٢.٣	٣٦.١	٤٥٠١	١٥٣٢	٥٥٢٥٥	١٠٧	٨	الرياض	١
٧.٤	٢٤.٩	١٣٥	٤٠	٩٩٦	٦	٦	الدرعية	٢
١١.١	٢٦.٣	٥١٣	٢١٧	٥٦٩٨	٢٨	١٢	الخرج	٣
١٠.٩	١٧.٢	٣٧٤	٢٣٦	٤٠٦٤	٥٤	٥١	الدوادمي	٤
١٠.٣	٢٠.٥	١٩٥	٩٨	٢٠٠٧	٢٢	١٦	المجمعة	٥
٧.٥	١٤.٥	١٨٧	٩٧	١٤١١	٢٥	٢١	القوية	٦
١٤.٧	٢٤.١	١٠٢	٦٢	١٤٩٦	٨	٧	وادي الدواسر	٧
١٣.١	٢٣.٦	٨٣	٤٦	١٠٨٤	٩	٨	الأفلاج	٨
١٧.٥	٢٣.٨	٦٨	٥٠	١١٨٩	٧	٢	الزلفي	٩
٩.٥	٢١.٨	٦٤	٢٨	٦٠٩	٥	٤	شقراء	١٠
٨.٧	٢٣.١	٨٢	٣١	٧١٧	٤	٣	حوطة بني تميم	١١
٩.٥	١٧.٧	١١٩	٦٤	١١٣١	١٨	١٦	عفيف	١٢
١٤.١	٢٢.٣	٤١	٢٦	٥٨٠	٥	٢	السليل	١٣
٩.١	٢٢.٩	٣٨	١٥	٣٤٤	٣	٣	ضرماء	١٤
٨.٤	٢٢.٩	٥٢	١٩	٤٣٦	٤	٣	المزاحمية	١٥
١٣.٢	١٨.٨	٣٤	٢٤	٤٥٠	٦	٦	رمح	١٦
٦.٩	١٣.٥	٣٣	١٧	٢٢٩	٥	٥	ثادق	١٧
٦.٤	١٧.٨	٢٥	٩	١٦٠	٢	٢	حريملاء	١٨
٦.٦	١٥.٤	٢٨	١٢	١٨٥	٢	٢	الحريق	١٩
١٣.٥	١٩.٦	١٣	٩	١٧٦	٢	٢	الغاط	٢٠
١١.٧	٢٩.٧	٦٦٨٧	٢٦٣٢	٧٨٢١٧	٣٢٢	١٧٩	الجملة	

نوع التعليم : أخرى اناث (حكومي)

متوسط الطالبات لكل معلمه	متوسط كثافة الطالبات	عدد					اسم الإمارة أو المحافظة	مسلسل
		المعلمات	الفصول	الطالبات	المدارس	المدن والقرى		
٧	١٥.٧	٣٦٥٥	١٦٣٩	٢٥٧٢٦	٢٩٩	٨	الرياض	١
٧	١٢.٢	١١٤	٦٥	٧٩٣	١٧	٨	الدرعية	٢
١٤.٨	٢٢.٤	٥١٨	٣٤٣	٧٦٨٦	٧٥	١٥	الخرج	٣
٨	١٤.٨	٥٦٥	٣٠٧	٤٥٣٤	١٠٥	٧٦	الدوادمي	٤
١١.٢	١٦.٤	٣٢٩	٢٢٥	٣٦٨٥	٦٣	٣٠	المجمعة	٥
٨.٣	١١.٧	٢٦٦	١٨٨	٢٢٠٠	٩٥	٦٨	القوية	٦
١٥.٤	٢٥.٨	٢٠٦	١٢٣	٣١٧٤	٣٦	١٥	وادي الدواسر	٧
٩.٨	١٦.٣	١٨٦	١١٢	١٨٢٧	٤٠	٢١	الأفلاج	٨
١٧	٢١.٢	١٥٩	١٢٧	٢٦٩٧	٢٧	٣	الزلفي	٩
١٢.٢	٢٠.٢	١٣٠	٧٩	١٥٩٢	١٧	٤	شقراء	١٠
١٠.٧	١٤.٦	١٦٧	١٢٢	١٧٨٤	٢٦	٨	حوطة بني تميم	١١
١٢.٧	١٨.٧	١٢١	٨٢	١٥٣٤	٣٢	١٥	عفيف	١٢
٧.٩	٨.٧	٦١	٥٥	٤٨١	١٩	٦	السليل	١٣
٤.٣	٨.٨	٥٩	٢٩	٢٥٤	١١	٦	ضرماء	١٤
٦.١	٨.١	٥٥	٤١	٣٣٣	١٢	٥	المزاحمية	١٥
٢.٤	٥.١	٩٩	٤٧	٢٤١	١٥	٩	رمح	١٦
٨.٤	١١.٧	٣٥	٢٥	٢٩٣	٩	٤	ثادق	١٧
٩.١	٢١.٣	٨٠	٣٤	٧٢٤	٨	٢	حريملاء	١٨
٧.٤	١٣.٧	٣٩	٢١	٢٨٧	٧	٢	الحريق	١٩
٧	٦.٨	٣٠	٣١	٢١١	١٠	٥	الغاط	٢٠
٨.٧	١٦.٣	٦٨٧٤	٣٦٩٥	٦٠٠٥٦	٩٢٣	٣١٠	الجملة	

نوع التعليم : ابتدائي ذكور (أهلي)

متوسط الطلاب لكل معلم	متوسط كثافة الطلاب	عدد					اسم الإمارة أو المحافظة	مسلسل
		المعلمين	الفصول	الطلاب	المدارس	المدن والقرى		
١٠,٦	١٩,٣	٣١٣٨	١٧٢٠	٣٣٢٥١	٩٢	١	الرياض	١
٨	١٦	٤٤	٢٢	٣٥١	٢	١	الخـرج	٢
٩,٦	١٦,٢	٢٢	١٣	٢١١	١	١	الدوادمي	٣
١٠,٦	١٩,٣	٣٢٠٤	١٧٥٥	٣٣٨١٣	٩٥	٣	الاجمالي	

نوع التعليم : متوسط ذكور (أهلي)

متوسط الطلاب لكل معلم	متوسط كثافة الطلاب	عدد					اسم الإمارة أو المحافظة	مسلسل
		المعلمين	الفصول	الطلاب	المدارس	المدن والقرى		
٨,٨	١٩,٢	١٣٤٥	٦١٨	١١٨٥٨	٨٢	١	الرياض	١
٤,٣	١٨,٨	٢٦	٦	١١٣	٢	١	الخـرج	٢
٥,٨	١٩,٨	١٧	٥	٩٩	١	١	الدوادمي	٣
٨,٧	١٩,٢	١٣٨٨	٦٢٩	١٢٠٧٠	٨٥	٣	الاجمالي	

نوع التعليم : ثانوي ذكور (أهلي)

متوسط الطلاب لكل معلم	متوسط كثافة الطلاب	عدد					اسم الإمارة أو المحافظة	مسلسل
		المعلمين	الفصول	الطلاب	المدارس	المدن والقرى		
٩,٦	٢١,٥	١٣٩٤	٦١٩	١٣٣٣٤	٥٧	١	الرياض	١
١٠,٦	١٨,٣	١٩	١١	٢٠١	٢	١	الخـرج	٢
٩,٥	١٩	٨	٤	٧٦	١	١	الدوادمي	٣
٩,٦	٢١,٥	١٤٢١	٦٣٤	١٣٦١١	٦٠	٣	الاجمالي	

نوع التعليم : أخرى ذكور (أهلي)

متوسط الطلاب لكل معلم	متوسط كثافة الطلاب	عدد					اسم الإمارة أو المحافظة	مسلسل
		المعلمين	الفصول	الطلاب	المدارس	المدن والقرى		
١٠,٢	٣٦,٩	١١٨	٣٢٦	١٢٠٢٩	٥٧	١	الرياض	١
٠	٢٥,٨	٠	٢٠	٥١٦	٦	١	الخـرج	٢
١٠,٦,٣	٣٦,٣	١١٨	٣٤٦	١٢٥٤٥	٦٣	٢	الاجمالي	

نوع التعليم : ابتدائي إناث (أهلي)

متوسط كثافة الطالبات لكل معلمه	متوسط كثافة الطالبات	عدد					اسم الإمارة أو المحافظة	مسلسل
		المعلمات	الفصول	الطالبات	المدارس	المدن والقرى		
٩,٨	١٦,٧	٢٢٥٧	١٣٣٠	٢٢٢١٨	١٤٨	١	الرياض	١
٦,١	٩,٣	٢٦	١٧	١٥٨	٣	١	الخـرج	٢
٥,٧	٨,٥	٣	٢	١٧	١	١	الدوادمي	٣
٣,٥	٧	٢	١	٧	١	١	الزلفي	٤
٩,٨	١٦,٦	٢٢٨٨	١٣٥٠	٢٢٤٠٠	١٥٣	٤	الاجمالي	

نوع التعليم : متوسط إناث (أهلي)

متوسط كثافة الطالبات لكل معلمه	متوسط كثافة الطالبات	عدد					اسم الإمارة أو المحافظة	مسلسل
		المعلمات	الفصول	الطالبات	المدارس	المدن والقرى		
١٧,٢	١٨,٢	٤٢١	٣٩٨	٧٢٢٩	٨٠	١	الرياض	١
١٧,٢	١٨,٢	٤٢١	٣٩٨	٧٢٢٩	٨٠	١	الاجمالي	

نوع التعليم : ثانوي إناث (أهلي)

متوسط كثافة الطالبات لكل معلمه	متوسط كثافة الطالبات	عدد					اسم الإمارة أو المحافظة	مسلسل
		المعلمات	الفصول	الطالبات	المدارس	المدن والقرى		
١٤,٤	١٩,٤	٦٢٧	٤٦٧	٩٠٥١	٥٨	١	الرياض	١
١٤,٤	١٩,٤	٦٢٧	٤٦٧	٩٠٥١	٥٨	١	الاجمالي	

نوع التعليم : أخرى إناث (أهلي)

متوسط كثافة الطالبات لكل معلمه	متوسط كثافة الطالبات	عدد					اسم الإمارة أو المحافظة	مسلسل
		المعلمات	الفصول	الطالبات	المدارس	المدن والقرى		
١٢,٣	١٧	١٥٤٢	١١١٣	١٨٨٩٦	١٧١	١	الرياض	١
١٣,١	١٦,٦	٣٣	٢٦	٤٣٢	٥	٢	الخـرج	٢
١١,٣	١٧	٣	٢	٣٤	١	١	الدوادمي	٣
١٧	١٣,٦	٤	٥	٦٨	١	١	المجمعه	٤
١١,٣	١٣,٢	٧	٦	٧٩	١	١	القويعيه	٥
١٠,٨	١٤,٤	١٢	٩	١٣٠	١	١	الزلفي	٦
٧,٣	١٤,٧	٦	٣	٤٤	١	١	شقراء	٧
١٢,٢	١٦,٩	١٦٠٧	١١٦٤	١٩٦٨٣	١٨١	٨	الاجمالي	

التعليم العالي

هيئة التدريس	عدد			اسم الجامعة	مسلسل
	الطلاب / الطالبات	القاعات	الكليات		
١٠٣٢	٣٣٦٦٠	٣٠٩	٨	جامعة الإمام محمد بن سعود الإسلامية	١
٢٤٥١	٤٣١١٠	٥٤٤	١٣	جامعة الملك سعود	٢

الخدمات الصحية (حكومية)

عدد								اسم الإمارة أو المحافظة	مسلسل
الاطباء في المستشفيات	الاسرة في المستشفيات	محطات الملاريا	المحاجر الصحية	مكافحة نواقل المرض	الاسعافات	مراكز الرعاية	المستشفيات		
١٢٠٤	٣٢٦٦	-	-	-	٩	٧٤	١١	الرياض	١
-	-	-	-	-	-	٦	-	الدرعية	٢
٨٣	٢٤٣	-	-	-	٢	٢١	١	الخرج	٣
٨٦	٢٣٦	-	-	-	٣	٥٩	٢	الدوادمي	٤
١٢٦	٣٤٩	-	-	-	٦	٢٥	٤	المجمعة	٥
٥٤	١٤٥	-	-	-	٣	٣٧	٢	القوية	٦
٣٠	٩٦	-	-	-	١	١٢	١	وادي الدواسر	٧
٢٨	١٢٩	-	-	-	١	١٢	١	الأفلاج	٨
٣٨	١٥٠	-	-	-	١	٩	١	الزلفي	٩
٤٦	١١٨	-	-	-	٢	٩	١	شقراء	١٠
٣٨	١٠٠	-	-	-	٢	٨	١	حوطة بني تميم	١١
٢٦	١١٠	-	-	-	١	١٦	١	عفيف	١٢
٢٧	٧٧	-	-	-	١	٣	١	السليل	١٣
٢١	٣٠	-	-	-	١	٥	١	ضرماء	١٤
٢٧	٣٠	-	-	-	١	٣	١	المزاحمية	١٥
١٦	٣٠	-	-	-	١	٦	١	رمح	١٦
١٤	٣٠	-	-	-	١	٧	١	ثادق	١٧
٢٤	٥٠	-	-	-	١	٤	١	حريملاء	١٨
-	-	-	-	-	-	٣	-	الحريق	١٩
-	-	-	-	-	١	٢	-	الغاط	٢٠
١٨٨٨	٥١٨٩	-	-	-	٢٨	٣٢١	٣٣	الجملة	

الخدمات الصحية (الأهلية)

عدد				اسم الإمارة أو المحافظة	مسلسل
المستوصفات	الاطباء	الاسرة	المستشفيات		
٣٠٤	٦٦٣	١٢٧٠	١٢	الرياض	١
٢	-	-	-	الدرعية	٢
١٤	-	-	-	الخرج	٣
١٠	-	-	-	الدوادمي	٤
٢	-	-	-	المجمعة	٥
١	-	-	-	القوية	٦
٤	-	-	-	وادي الدواسر	٧
٢	-	-	-	الأفلاج	٨
٢	-	-	-	الزلفي	٩
١	-	-	-	شقراء	١٠
١	-	-	-	حوطة بني تميم	١١
٣	-	-	-	عفيف	١٢
٢	-	-	-	السليل	١٣
-	-	-	-	ضرماء	١٤
-	-	-	-	المزاحمية	١٥
-	-	-	-	رمح	١٦
-	-	-	-	ثادق	١٧
-	-	-	-	حريملاء	١٨
-	-	-	-	الحريق	١٩
-	-	-	-	الغاط	٢٠
٣٤٨	٦٦٣	١٢٧٠	١٢	الجملة	

الخدمات الزراعية

مسلسل	اسم الإمارة أو المحافظة	عدد المدن والقرى التي بها		
		بنك زراعي	فرع زراعي	مديرية زراعية
١	الرياض	١	٢	١
٢	الدرعية	-	٢	-
٣	الخرج	٢	٣	١
٤	الدوادمي	٣	٦	١
٥	المجمعة	١	١	١
٦	القويعية	١	٢	-
٧	وادي الدواسر	١	-	١
٨	الأفلاج	١	-	١
٩	الزلفي	١	-	١
١٠	شقراء	١	-	١
١١	حوطة بني تميم	١	١	-
١٢	عفيف	-	١	-
١٣	السايل	-	١	-
١٤	ضرماء	-	١	-
١٥	المزاحمية	-	١	-
١٦	رميحاء	-	-	-
١٧	ثادق	-	١	-
١٨	حريملاء	-	١	-
١٩	الحريق	-	١	-
٢٠	الغواط	-	١	-
	الجملة	١٣	٢٥	٨

الخدمات الإجتماعية

مسلسل	اسم الإمارة أو المحافظة	عدد المدن والقرى التي بها								
		احوال مدنية	اوقاف	مكتب عمل	مركز هيئة	كتابة عدل	محكمة	مجمع قروي	ضمان إجتماعي	مركز تنمية
١	الرياض	١	٢	١	٥	٣	٢	-	١	-
٢	الدرعية	-	-	-	٢	١	٢	-	-	١
٣	الخرج	٢	٢	١	٥	٢	٢	١	١	١
٤	الدوادمي	١	٧	١	٩	٣	١٤	٢	٢	-
٥	المجمعة	١	٤	١	٧	٢	٥	١	٢	١
٦	القويعية	١	٤	-	٧	٣	٦	-	١	-
٧	وادي الدواسر	١	١	١	٣	١	٢	-	١	١
٨	الأفلاج	١	١	-	٤	١	٤	١	١	١
٩	الزلفي	١	١	١	٢	١	١	-	١	-
١٠	شقراء	١	٢	١	٣	١	٢	١	١	-
١١	حوطة بني تميم	١	١	-	٢	٢	١	-	١	-
١٢	عفيف	١	١	-	١	١	٣	-	١	-
١٣	السايل	١	١	-	٢	١	١	-	-	-
١٤	ضرماء	-	١	-	١	١	١	-	-	-
١٥	المزاحمية	-	١	-	١	١	١	-	-	-
١٦	رميحاء	-	-	-	١	١	١	-	١	-
١٧	ثادق	١	١	-	١	١	١	-	-	-
١٨	حريملاء	١	١	-	٢	١	١	-	١	-
١٩	الحريق	-	١	-	٢	١	١	-	-	-
٢٠	الغواط	١	١	-	١	-	١	-	-	-
	الجملة	١٦	٣٣	٧	٦١	٢٨	٥٢	٧	١٤	٥

الخدمات الإدارية

عدد المدن والقرى التي بها										اسم الإمارة أو المحافظة	مسلسل
مدنوية تعليم بنات	إدارة تعليم بنات	إدارة تعليم بنين	خدمة بلدية	بلدية	شرطة	مركز إداري	مرور	جوازات	دفاع مدني		
١	١	١	١٨	٤	٤	١٣	١	١	٣	الرياض	١
١	-	-	٧	٢	٣	٧	-	-	٢	الدرعية	٢
١	١	١	٣٣	٣	٤	٢٩	٢	١	٣	الخرج	٣
٤	١	١	٢٤٩	٢	٧	١٠٦	١	١	٥	الدوادمي	٤
٥	١	١	٤٧	٥	٨	٣٧	٢	١	٧	المجمعة	٥
٢	١	١	١١٠	٣	١٠	٧١	١	١	٣	القويعية	٦
-	١	١	٢٩	١	٤	٣٨	١	١	١	وادي الدواسر	٧
-	١	١	٤٠	١	٢	٢٥	١	-	٢	الأفلاج	٨
-	١	١	١٥	١	١	٦	١	١	٢	الزلفي	٩
١	١	١	١٣	١	١	١٢	١	١	١	شقراء	١٠
-	١	١	١٣	٢	٢	١٠	-	-	١	حوطة بني تميم	١١
-	١	١	٦٩	١	٢	١٣	١	١	١	عفيف	١٢
١	-	-	٢٠	١	١	٩	-	-	١	السليل	١٣
١	-	-	٦	١	٢	٦	-	-	١	ضرما	١٤
١	-	-	١٤	١	١	٩	١	-	١	المزاحمية	١٥
١	-	-	٢٥	١	٣	٢٤	-	-	١	رمحاح	١٦
١	-	-	١٣	١	١	١١	-	١	١	ثادق	١٧
١	-	-	٨	١	١	٨	-	١	١	حريملاء	١٨
١	-	-	٢	١	١	٤	-	-	١	الحريق	١٩
-	١	-	٦	١	١	٤	-	١	١	الغياط	٢٠
٢٣	١٢	١١	٧٣٧	٢٥	٥٩	٤٤٢	١٣	١٢	٣٩	الجملة	

الخدمات العامة

عدد المدن والقرى التي بها												اسم الإمارة أو المحافظة	مسلسل	
مكتبة عامة	وكالة سفر وسياحة	خدمة مصرفية	بث تلفازي	تلكس	مكتب برق	خدمة بريد	مكتب بريد	هاتف حكومي وكبينة	هاتف دوائر حكومية	هاتف	كهرباء عامة			مياه عامة
٢	١	٤	١٧	٣	٢	١٢	٧	-	-	٢٠	٢٣	١٧	الرياض	١
١	٣	٣	١٢	١	١	٨	٣	-	-	١٣	١٣	١٣	الدرعية	٢
٢	٢	٣	٣٦	٢	٢	٢٩	٢	-	-	٣٢	٣٩	٢٥	الخرج	٣
١	١	٥	٣٢٧	٢	٣	٢٣٤	٣٥	-	-	١٨٧	٣٥٦	٩٨	الدوادمي	٤
٥	١	٥	٤٦	٣	٤	٤١	١١	-	-	٥٨	٥٨	٣٧	المجمعة	٥
٢	-	٥	١٨٨	١	٣	١٢٧	١٦	-	٥	٨٧	٣٣٩	١٢	القويعية	٦
١	١	٢	٣٢	١	٢	٣٢	٢	-	-	٣١	٣٤	٢٨	وادي الدواسر	٧
١	١	١	٣٢	١	١	٣٥	٥	-	١	٢٣	٤٦	٢٣	الأفلاج	٨
١	١	١	١٩	١	١	١٢	١	-	-	١٤	٢٠	٩	الزلفي	٩
٣	٢	٣	١٥	١	١	١٠	٤	-	-	١٥	١٦	١١	شقراء	١٠
١	-	١	٨	١	١	١٣	٢	-	-	١٤	١٥	٧	حوطة بني تميم	١١
١	١	٢	٩١	١	١	٧٩	٦	-	-	٨٥	١١٠	٢٤	عفيف	١٢
١	١	١	٢٣	١	١	٩	٣	-	-	١٨	٢٣	٩	السليل	١٣
١	-	١	٩	١	١	٦	٢	-	-	١٠	١٢	٥	ضرما	١٤
١	١	١	١١	١	١	١٣	٢	-	-	١٥	٢٠	٦	المزاحمية	١٥
-	-	٤	٢٦	١	١	٢٤	١	-	-	٢٣	٢٦	١٩	رمحاح	١٦
١	-	١	١٢	-	١	١٠	١	-	١	١٠	١٤	١٢	ثادق	١٧
١	١	١	٩	-	١	٤	٣	-	-	٥	٨	٥	حريملاء	١٨
١	-	١	٣	١	١	٣	٢	-	-	٣	٣	٣	الحريق	١٩
-	١	١	٥	١	١	٤	١	-	-	٦	٧	٣	الغياط	٢٠
٢٧	١٨	٤٦	٩٢١	٢٤	٣٠	٧٠٥	١٠٩	-	٧	٦٦٩	١١٨٢	٣٦٦	الجملة	